

জেলা- উত্তর ২৪ পরগণা খতিয়ান নং- ৮২২

[১৫০৫০৪২]



মৌজা- গঙ্গানগর

জে.এল.নং- ৪২

খানা- বারাসাত

(১) রাজস্ব- ০.০০ টাকা

(২) জমির পরিমাণ(এ)- ০.০৪০৬

(৩) মোট দাগের সংখ্যা- ১

	(৪) অত্রস্বত্বের দখলকারের বিবরণ	(৫) স্বর	(৬) মন্তব্য
নাম-	দীনক সাহা	রায়ত	
পিতা-	হরেকৃষ্ণ সাহা		
ঠিকানা-	নিজ		

(৭) অত্রস্বত্বের নিজ দখলীয় জমি

দাগ নং	জমির শ্রেণী	মন্তব্য	দাগের মোট পরিমাণ(এ)	দাগের মধ্যে অত্রস্বত্বের অংশ	দাগের মধ্যে অত্রস্বত্বের জমির অংশের পরিমাণ
					একর হেক্টর
৪১৭	বালু		০.৫৮০০	০.০৭০৫	০.০৪০৬


আগত খং নং - 242,103

রে: ক: মূলে, রে: ক: মূলে

ঘর-----1

মোট দাগের সংখ্যা- এক মাত্র

The Record of Rights has been prepared and finally published under sub-section (2) of Section 17 of the Land Revenue Act, 1956.



Certified to be true Copy
Authorised U/S 76 of the Indian Evidence Act, 1872

Fees Received : Application Fee : Rs. 10, Authentication Fee : Rs. 10 x 1, Total fee : Rs. 20 , Copy No.:6898

জেলা- উত্তর ২৪ পরগনা খতিয়ান নং- ৮১৪

[১৫০৫০৪৯]



মৌজা- গঙ্গানগর

জে.এল.নং- ৪৯

থানা- বারাসাত

(১) রাজস্ব- ০.০০ টাকা

(২) জমির পরিমাণ(এ)- ০.০৪০৬

(৩) মোট দাগের সংখ্যা- ১

	(৪) অগ্রস্বরের দখলকারের বিবরণ	(৫) ষর	(৬) মন্তব্য
নাম-	বাসুদেব সাহা	রাহত	
পিতা-	হরেকৃষ্ণ সাহা		
ঠিকানা-	নিজ		

(৭) অগ্রস্বরের নিজ দখলীয় জমি

দাগ নং	জমির শ্রেণী	মন্তব্য	দাগের মোট পরিমাণ(এ)	দাগের মধ্যে অগ্রস্বরের অংশ	দাগের মধ্যে অগ্রস্বরের জমির অংশের পরিমাণ
					একর হেক্টর
৪১৭	বাস্ত		০.৫৮০০	০.০৭০৭	০.০৪০৬



আগত খং নং - 103,242

রে: ক: মূলে, রে: ক: মূলে

ঘর-----| ঘর-----|

মোট দাগের সংখ্যা- এক মাত্র

The Record of Rights has been prepared and finally published as 61A(2) of 1955, dated 1955



Fees Received : Application Fee : Rs. 10, Authentication Fee : Rs. 10 x 1, Total fee : Rs. 20 , Copy No.:6897

জেলা- উত্তর ২৪ পরগণা খতিয়ান নং- ৮৬০

[১০০০৪৯]



মৌজা- গঙ্গানগর

জে.এল.নং- ৪৯

খানা- বারাসাত

(১) রাজস্ব- ০.০০ টাকা

(২) জমির পরিমাণ(এ)- ০.০৪০৭

(৩) মোট দাগের সংখ্যা- ১

	(৪) অত্রস্বত্বের দখলকারের বিবরণ	(৫) বর্ষ	(৬) মন্তব্য
নাম-	শ্যামসুন্দর সাহা	২০১৩	
পিতা-	হরেকৃষ্ণ সাহা		
ঠিকানা-	নিজ		

(৭) অত্রস্বত্বের নিজ দখলীয় জমি

দাগ নং	জমির শ্রেণী	মন্তব্য	দাগের মোট পরিমাণ(এ)	দাগের মধ্যে অত্রস্বত্বের অংশ	দাগের মধ্যে অত্রস্বত্বের জমির অংশের পরিমাণ
৪১৭	বালু		০.৫৮০০	০.০৭০০	০.০৪০৭

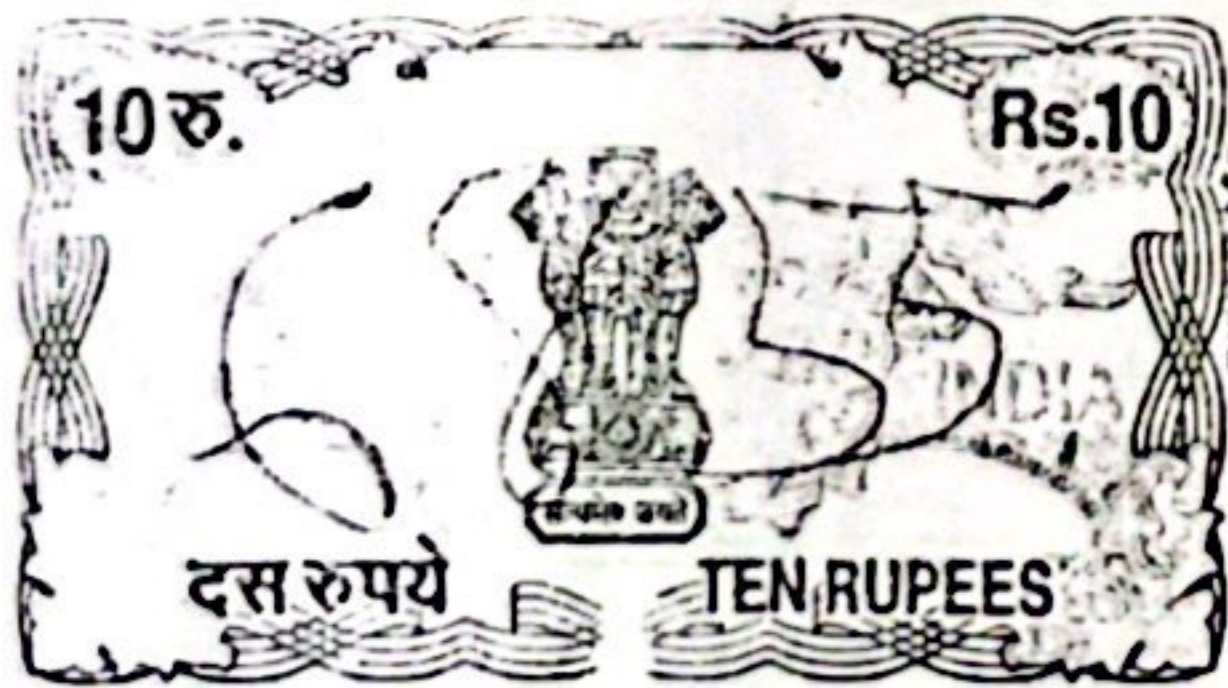
আগত খং নং - 103,242

রে: ক: মূলে, রে: ক: মূলে

ঘর-----| ঘর-----|

মোট দাগের সংখ্যা- এক মাত্র

The Record of Rights has been prepared and finally certified as per Sec. 51A (2) of the Act, 1955



Certified to be true Copy
Authorised U/S 78 of the Indian Evidence Act, 1872

Fees Received : Application Fee : Rs. 10, Authentication Fee : Rs. 10 x 1, Total fee : Rs. 20 , Copy No.:6855

জেলা- উত্তর ২৪ পরগণা খতিয়ান নং- ৮৮৮

[১৫০০০৪৯]



মৌজা- গঙ্গানগর

জে.এল.নং- ৪৯

খানা- বারাসাত

(১) রাজস্ব- ০.০০ টাকা

(২) জমির পরিমাণ(এ)- ০.০৪০৭

(৩) মোট দাগের সংখ্যা- ১

	(৪) অত্রস্বত্বের দখলকারের বিবরণ	(৫) স্বত্ব	(৬) মন্তব্য
নাম-	ননী গোপাল সাহা	স্বত্ব	
পিতা-	হরেকৃষ্ণ সাহা		
ঠিকানা-	নিজ		

(৭) অত্রস্বত্বের নিজ দখলীয় জমি

দাগ নং	জমির শ্রেণী	মন্তব্য	দাগের মোট পরিমাণ(এ)	দাগের মধ্যে অত্রস্বত্বের অংশ	দাগের মধ্যে অত্রস্বত্বের জমির অংশের পরিমাণ
৪১৭	বাস্ত		০.৫৮০০	০.০৭০৫	০.০৪০৭


আগত খং নং - 242

রে: ক: মূলে

ঘর-----1 ঘর-----1 ঘর-----1 ঘর-----1

ঘর-----1

মোট দাগের সংখ্যা- এক মাত্র



The Record of Rights has been prepared and finally certified as s.51A (2) of M.P.R. Act, 1955

Certified to be true Copy
Authorized by s. 78 of the Indian Survey Act, 1972

Fees Received : Application Fee : Rs. 10, Authentication Fee : Rs. 10 x 1, Total fee : Rs. 20 , Copy No.:6854