

জেলা - দাক্ষিণ ২৪-পরগনা খতিয়ান নং- ২৮৬৭ [১৬১৫০৭০]
 মৌজা - এলাচ জে.এল.নং- ৭০ খানা - সোনারপুর

(১) রাজস্ব - ০.০০ টাকা
 (২) জমির মোট পরিমাণ - ০.০২ একর (৩) মোট দাগের সংখ্যা - ১

(৪) অত্রস্বত্বের দখলকারের বিবরণ

		(৫) স্বত্ব	(৬) মন্তব্য
নাম	মনোতোষ শংকর	রায়ত	
পিতা/স্বামী	অমিয়কুমার		
ঠিকানা	নিজ		

(৭) অত্রস্বত্বের নিজ দখলীয় জমি :

দাগ নম্বর	জমির শ্রেণী	দাগের মোট পরিমাণ একর	দাগের মধ্যে অত্র স্বত্বের আংশ	দাগের মধ্যে অত্র- স্বত্বের জমির অংশের পরিমাণ	
				একর	হেক্টর
২১৭৭	শালি	০.৯০	০.০২০৮	০.০২	



CERTIFIED TO BE A TRUE COPY
 Under Authenticated U/s-76
 of Indian Evidence Act

verified to be true copy of the original
 R.O.R. finally framed & finally published
 under sub Section (2) of Sec 51 (A) of
 W.B.L.A. Act.

Revenue Officer

এক খাত

Appl. Fee: Rs.10. Authentication Fee: 1 x Rs.10= Rs.10, Total: Rs.20

০.০২

L & LRWB

জেলা - দাক্ষিণ ২৪-পারগনা খতিয়ান নং- ২৮৬৮ [১৬১৫০৭০]
 মৌজা - এলাচি জে.এল.নং- ৭০ খানা - সোনারপুর

(১) রাজস্ব - ০.০০ টাকা

(২) জমির মোট পরিমাণ - ০.০২ একর (৩) মোট দাগের সংখ্যা - ১

(৪) অত্রস্বত্বের দখলকারের বিবরণ (৫) স্বত্ব (৬) মন্তব্য


L & LRWB

নাম	সত্ত্ব নস্কর	রায়ত	
পিতা/স্বামী ঠিকানা	অমিয়াকুমার নিজ		

(৭) অত্রস্বত্বের নিজ দখলীয় জমি :

L & LRWB

দাগ নম্বর	জমির শ্রেণী	দাগের মোট পরিমাণ একর	দাগের মধ্যে অত্র স্বত্বের অংশ	দাগের মধ্যে অত্র- স্বত্বের জমির অংশের পরিমাণ	
				একর	হেক্টর
২১৭৭	শালি	০.১০	০.০২০৮	০.০২	



CERTIFIED TO BE A TRUE COPY
 Officer Authorized U/s-78
 of the Evidence Act

Certified to be a true copy of the Original
 P. C. R. Extract from the land records
 under the provisions of Sec. 51 of the
 West Bengal Act

Revenue Officer

এক মাত্র

০.০২


Appl. Fee: Rs.10, Authentication Fee: 1 x Rs.10= Rs.10, Total: Rs.20

LALRWB

LALRWB

LALRWB

LALRWB

জেলা - দক্ষিণ ২৪-পরগনা	খতিয়ান নং- ২৮৬৯	[১৬১৫০৭০]			
মৌজা - এলাচি	জে.এল.নং- ৭০	খানা - সোনারপুর			
(১) রাজস্ব - ০.০০ টাকা					
(২) জমির মোট পরিমাণ - ০.০৪	একর (৩) মোট দাগের সংখ্যা - ১				
(৪) অত্রস্বত্বের দখলকারের বিবরণ					
নাম	আবর্তী নম্বর	(৫) স্বত্ব			
পিতা/স্বামী	অবীর ওরফে খোকন	রায়ত			
ঠিকানা	নিজ	(৬) মন্তব্য			
(৭) অত্রস্বত্বের নিজ দখলীয় জমি :					
দাগ নম্বর	জমির শ্রেণী	দাগের মোট পরিমাণ একর	দাগের মধ্যে অত্র স্বত্বের অংশ	দাগের মধ্যে অত্র- স্বত্বের জমির অংশের পরিমাণ	
				একর	হেক্টর
২১৭৭	শালি	০.৯০	০.০৪১৭	০.০৪	
 <p>PROTIFIED TO BE A TRUE COPY</p> <p>Officer Authenticated U/s-7A of Indian Evidence Act</p>					

এক মাত্র

০.০৪

Appt. Fee: Rs.10, Authentication Fee: 1 x Rs.10 = Rs.10, Total: Rs.20

C.Copy-5221

জেলা - দাক্ষিণ ২৪-পরগনা স্থিতিমান নং- ২৮৭০ [১৬১৫০৭০]
 মৌজা - এলাচি জে.এল.নং- ৭০ খানা - সোনারপুর


(১) রাজস্ব - ০.০০ টাকা
 (২) জমির মোট পরিমাণ - ০.০৪ একর (৩) মোট দাগের সংখ্যা - ১

(৪) অত্র স্বত্বের দাখলকারের বিবরণ

		(৫) স্বত্ব	(৬) মন্তব্য
নাম	বাবুলাল নস্কর	স্বত্ব	
পিতা/স্বামী	অনিল গুরফে বোকা		
ঠিকানা	নিজ		

(৭) অত্র স্বত্বের নিজ দখলীয় জমি :

দাগ নম্বর	জমির শ্রেণী	দাগের মোট পরিমাণ একর	দাগের মধ্যে অত্র স্বত্বের অংশ	দাগের মধ্যে অত্র স্বত্বের জমির অংশের পরিমাণ	
				একর	হেক্টর
২১৭৭	শ্যাল	০.৯০	০.০৪১৭	০.০৪	



CERTIFIED TO BE A TRUE COPY
 of our Authenticated U/s-78
 of Indian Evidence Act

[Handwritten signature]

এক মাত্র
 Appl. Fee: Rs.10, Authentication Fee: 1 x Rs.10= Rs.10, Total: Rs.20



GOVERNMENT OF WEST BENGAL
OFFICE OF THE BLOCK LAND AND LAND REFORMS OFFICER
SONARPUR, SOUTH 24 PARGANAS

Memo No 41/COMV/1693/BL-SNP/18 date... 30.05.18.
To
Sr /Smt. Monotosh Naskar.
Sr / W/o Amiya
Village Elachi Chakraborty Para.
P.O.
Dist KOL - 151.

Sub - Your application dated 07.11.17. praying for change of character
Of land from one class to another

In terms of the provisions laid down in Section 4C of the W.B.L.R. Act, 1955 as amended upto date read with provisions of Rule 5A of W.B.L.R. Rules, 1965 (amended) permission is hereby accorded to you for conversion of land from one class to another as noted in the Schedule-I below with effect from this date subject to the terms and conditions as noted in Schedule - II

SCHEDULE - I

Schedule of lands specially demarcated in the site plan for which conversion is allowed vide Case no. 1379/17. of the officer of the B.L. & L.R.O., Sonarpur, South 24 parganas.

Mouza with J.L.	PS	Khatian		Plot No		Total Area	Present Classification	Classification of land to which conversion is allowed	Area and share allowed for conversion
		LR	RS	LR	RS				
Elachi-70	Sonarpur	2867		2177		90 dec.	Shali	Bastu	02 dec, SR-0208

GOVERNMENT OF WEST BENGAL
OFFICE OF THE BLOCK LAND AND LAND REFORMS OFFICER
SONARPUR, SOUTH 24 PARGANAS

Memo No 41/Conv/1772/BL-SNP/18 date... 06.06.18
To
Sd/Smt. Santu Naskar.
S/o. W/o Ainiya
Village Elachi Chakraborty Para.
P.O.
Dist Kol-151



Suo - Your application dated 07.11.17.. praying for change of character
Of land from one class to another

In terms of the provisions laid down in Section 4C of the W.B.L.R. Act, 1955 as amended upto date read with provisions of Rule 5A of W.B.L.R. Rules, 1965 (amended) permission is hereby accorded to you for conversion of land from one class to another as noted in the Schedule-I below with effect from this date subject to the terms and conditions as noted in Schedule - II

SCHEDULE-I

Schedule of lands specially demarcated in the site plan for which conversion is allowed vide Case no. 1376/17 of the officer of the B.L. & L.R.O., Sonarpur, South 24 parganas.

Mouza with J.L.	PS	Khatian		Plot No		Total Area	Present Classification	Classification of land to which conversion is allowed	Area and share allowed for conversion
		LR	RS	LR	RS				
<u>Elachi-70</u>	<u>Sonarpur</u>	<u>2868</u>		<u>2177</u>		<u>90 dec.</u>	<u>Shali</u>	<u>Bastu</u>	<u>02 dec.</u> <u>Sh-0208</u>



GOVERNMENT OF WEST BENGAL
OFFICE OF THE BLOCK LAND AND LAND REFORMS OFFICER
SONARPUR, SOUTH 24 PARGANAS

Memo No. 41/Comy/1692/BL-SXP/18 date... 30.05.18.
To Babelal Naskar.
Sri/Smt. Anil
S/O/W/O Elachi, Chakraborty Para.
Village
P.O.
Dist. KOL-151

Sub - Your application dated 07.11.17 praying for change of character
Of land from one class to another

In terms of the provisions laid down in Section 4C of the W.B.L.R. Act, 1955 as amended upto date read with provisions of Rule 5A of W.B.L.R. Rules, 1965 (amended) permission is hereby accorded to you for conversion of land from one class to another as noted in the Schedule-I below with effect from this date subject to the terms and conditions as noted in Schedule - II

SCHEDULE-I

Schedule of lands specially demarcated in the site plan for which conversion is allowed vide
Case no. 1378/17 of the officer of the B.L. & L.R.O., Sonarpur, South 24 parganas.

Mouza with J.L.	PS	Khatian		Plot No		Total Area	Present Classification	Classification of land to which conversion is allowed	Area and share allowed for conversion
		LR	RS	LR	RS				
Elachi - 70	Sonarpur	2870		2177		09 dec.	Shali	Bastu	04 dec. SA-0333

GOVERNMENT OF WEST BENGAL
OFFICE OF THE BLOCK LAND AND LAND REFORMS OFFICER
SONARPUR, SOUTH 24 PARGANAS

Memo No. 41/conv/1771/BL-SNP 1.18 date... 06.06.18.
To
Sr/Smt. Anati Naskar.
S/o : W/o Adhir
Village Elachi Chakraborty Pesa
P.O.
Dist. Kol- 151.



Sub - Your application dated 07.11.17, praying for change of character of land from one class to another

In terms of the provisions laid down in Section 4C of the W.B.L.R. Act, 1955 as amended upto date read with provisions of Rule 5A of W.B.L.R. Rules, 1965 (amended) permission is hereby accorded to you for conversion of land from one class to another as noted in the Schedule-I below with effect from this date subject to the terms and conditions as noted in Schedule - II

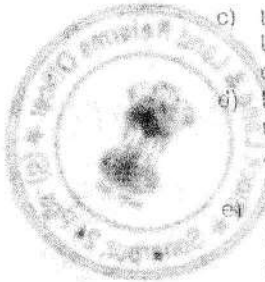
SCHEDULE-I

Schedule of lands specially demarcated in the site plan for which conversion is allowed vide Case no. 1377/17. of the officer of the B.L. & L.R.O., Sonarpur, South 24 parganas.

Mouza with J.L.	PS	Khatian		Plot No		Total Area	Present Classification	Classification of land to which conversion is allowed	Area and share allowed for conversion
		LR	RS	LR	RS				
Elachi-70	Sonarpur	2869		2177		90 dec.	shali	Bastu	04 dec. Sh-0417.

SCHEDULE - II

(Terms and conditions for conversion)



- a) that the order directing change, conversion or alteration is without prejudice to any of the provisions of chapter IIB of the said Act;
- b) that the order directing change, conversion or alteration is without prejudice to the provision of sub-section (3) of section 6 of the West Bengal Estates Acquisition Act, 193 (West Ben. Act 1 of 1954);
- c) that where the land is situated within any urban agglomeration within the meaning of the Urban Land (Ceiling and Regulation) Act, 1976 (33 of 1976), the order directing change, conversion or alteration is without prejudice to the provisions of the said Act;
- d) that where the land is situated within the jurisdiction of a Development Authority constituted under the West Bengal Town and Country (Planning and Development) Act, 1979 (West Ben. Act XIII of 1979), the order directing change, conversion or alteration is without prejudice to the provisions of the said Act;
- e) that where the land is situated within the area of East Kolkata Wetlands as defined in the East Kolkata Wetland (Conservation and Management) Act, 2006 (West Ben. Act VII of 2006), the order directing change, conversion or alteration is without prejudice to the provisions of the said Act;
- f) This permission for conversion is without prejudice to any of the provision of the LA Act 1946;
- g) This permission for conversion is without prejudice to any of the provision made under the existing Act restricting falling of the terms.
- h) That where the object to change or conversion is to use the land for a purpose for which approval or permission or licensee from an appropriate authority is necessary, the order directing change, conversion or alteration is subject to obtaining such approval or permission or licensee from such authority as soon as the order granting changing or conversion as sought for is made;
- i) the land Revenue shall be determined as per Sec 23 of the W.B.L.R Act 1955/Sec. of the Kolkata Land Revenue Act 2003 as amended up to date.
- j) The permission for conversion will stand revoked if there is any violation of any of the provisions of the prevailing laws enforcing prevention of environmental provision affecting public health in general of the locality at any point of time;
- k) The permission for conversion will also stand revoked if the land is used other than the purpose for which permission is given;
- l) Conversion is allowed. However necessary no-objection / approval for the concerned authorities must be obtained as required for such project.

Handwritten signature and date: 25/5/19

Collector U/s 40 of the WBLR Act, 1955
And
Block Land & Land Reforms Office,
Sonarpur, South 24 Parganas
Block Land & Land Reforms Office,
Sonarpur, South 24 Parganas

Memo No

Copy forwarded to:-

- 1. The Revenue Inspector, _____, South 24 Parganas for information and taking necessary action.

Collector U/s 40 of the WBLR Act, 1955
And
Block Land & Land Reforms Office,
Sonarpur, South 24 Parganas