

জিলা — উত্তর ২৪-পরগনা

খতিয়ান নং — ২৪২৯

[১৫০৭০১২]

মাজা — রাইগাজি

জে.এল.নং — ১২

থানা — রাণারহাট

১) রাজস্ব — ০.০০ টাকা

২) জমির মোট পরিমাণ — ০.০৮ একর (৩) মোট দাগের সংখ্যা — ৩

৪) অত্রস্বত্বের দখলকারের বিবরণ

(৫) স্বত্ব

(৬) মন্তব্য

নাম	সোহারুকা ইনস্টিটিউট	রায়ত	
পিতা/স্বামী	প্রাঃ জিঃ		
ঠিকানা	১৬/১৯/২৮, শাস্তী বাগান, দেশবন্দু নগর, কোলকাতা-৫৯		

৫) অত্রস্বত্বের নিজ দখলীয় জমি :

দাগ নম্বর	জমির শ্রেণী	মন্তব্য	দাগের মোট পরিমাণ	দাগের মধ্যে অত্র স্বত্বের অংশ	দাগের মধ্যে অত্র-স্বত্বের জমির অংশের পরিমাণ	
			একর	অংশ	একর	হেক্টর
৮৩	শাল		১.১৩	০.০৩৭৭	০.০৮	৪.২৬০১
৮৫	শাল		০.০৮	০.৫০০০	০.০২	২.০০
৮৫/১৫৪৩	শাল		০.০৮	০.৫০০০	০.০২	

স্বত্ব সংক্রান্ত মামলায় সাক্ষ্য প্রদান



Certified to be a true and correct copy of the original as per the evidence.

Authorised Officer

Evidence No. 1877



দাগের মোট সংখ্যা

৩০৯

০.০৮

Fee: Rs.10, Authentication Fee: 1 x Rs.10= Rs.10, Total: Rs.20

উত্তর ২৪-পরগনা

খতিয়ান নং — ২৪২৮

[১৫০৭০১২]

রাইগাছি

জে.এল.নং — ২২

থানা — রাণারহাট

আজম — ০.০০ টাকা

জমির মোট পরিমাণ — ০.০৮

একর (৩) মোট দাগের সংখ্যা — ১

অত্রস্বত্বের দখলকারের বিবরণ

(৫) স্বত্ব

(৬) মন্তব্য

নাম — মহঃ আজম
 পিতা/স্বামী — মৃত মহঃআয়ুব
 ঠিকানা — মুন্সীপাড়া, কোলকাতা-১৩৫

রায়ত



অত্রস্বত্বের নিজ দখলীয় জমি :

ক্র. নং	জমির শ্রেণী	মন্তব্য	দাগের মোট পরিমাণ	দাগের মধ্যে অত্র স্বত্বের অংশ	দাগের মধ্যে অত্র-স্বত্বের জমির অংশের পরিমাণ	
			একর	অংশ	একর	হেক্টর
	শাল		১.১৩	০.০৭৬৫	০.০৮	৪.৬২১৭.

ভূমি সংক্রান্ত সাক্ষরিত বর্গ



Certified to be a true copy

Authorised U/S 76 of the Indian Evidence Act-1972




দাগের মোট সংখ্যা এক মাত্র

Rs.10, Authentication Fee:1 x Rs.10- Rs.10, Total: Rs.20

০.০৮


উত্তর ২৪-পরিগণা খতিয়ান নং — ২৪২৭ [১৭ ০৭ ০২২]
 রাইগাতি জে.এল.নং — ১২ থানা — রাণারহাট

জম — ০.০০ টাকা
 মির মোট পরিমাণ — ০.১৬ একর (৩) মোট দাগের সংখ্যা — ৩

ত্রস্তদের দখলকারের বিবরণ		(৫) স্বহ	(৬) মন্তব্য
নাম	মহঃ আলোয়ার	রায়ত	
পিতা/স্বামী*	মৃত মহঃ অহিউব		
ঠিকানা	মুন্সীপাড়া, কোলকাতা:-১৩৫		

ত্রস্তদের নিজ দখলীয় জমি :

ক্রমিক সংখ্যা	জমির শ্রেণী	মন্তব্য	দাগের মোট পরিমাণ	দাগের মধ্যে অত্র স্বহের	দাগের মধ্যে অত্র- স্বহের জমির অংশের পরিমাণ -	
			একর	অংশ	একর	হেক্টর
	শাল		১.১৩	০.১১৩৬	০.১২	12.8368
	শাল		০.০৪	০.৫০০০	০.০২	২.০
১৫৪৩	শাল		০.০৪	০.৫০০০	০.০২	২.০



দাগের মোট সংখ্যা তিন মাত্র ০.১৬
 Fee: Rs.10, Authentication Fee: 1 x Rs.10= Rs.10, Total: Rs.20

জেলা — উত্তর ২৪-পরগনা খতিয়ান নং — ৬১ [১৫০৭০১২]
 পৌর — রাইগাছী জে.এল.নং — ১২ থানা — রাজারহাট

মোট জমির মোট পরিমাণ — ০.৪৩ একর (৩) মোট দাগের সংখ্যা — ১১

মোট দাগের মোট পরিমাণ (৫) বহু (৬) মস্তব্য

দাগ	মহ: আজান	রামত
সিঙ্গা/কপলী	মহ: আইয়ুব	
টিকানা	নিজ	

(৭) সরকারের নিজ দখলীয় জমিঃ

সাক নং	জমির শ্রেণী	দাগের মোট পরিমাণ একর	দাগের মধ্যে অত্র দেহের অংশ	দাগের মধ্যে অত্র- দেহের জমির অংশের পরিমাণ	
				একর	হেক্টর
১০৮	কবরস্থান	০.০৭	০.৩৭৫১	০.০৩	
১৩৩	ডাঙ্গা	০.১৬	০.১৬৬৭	০.০২	
১৮৬	বাদতু	০.২৮	০.১৪৩৮	০.০৪	
২১০	পুকুর	০.৪০	০.০৫০০	০.০২	
৪১৯	পুকুর	১.৬৬	০.০০১৫	০.০১	
৮/৬৬৪	দোকান	০.০১	০.৫০০০	০.০০	
৮/৬৬৫	ডাঙ্গা	০.১০	০.২৫০০	০.০৩	
১৩৬/৭০৭	বাগান	০.০৭	০.৫০০০	০.০৪	
৮৮৩	শালি	১.১৩	০.১২৫০	১০.১৪	
১০৩৪	শালি	০.২৯	০.১৬৬৭	০.০৪	
১২৩০	শালি	০.৬৪	০.০৯৩৮	০.০৬	



Signature
REGISTRAR
 RAIGACHEE

এগারো মোট দাগের মোট পরিমাণ — ০.৪৩

Appl. Fee: Rs.10. Authentication Fee: 1 x Rs.10= Rs.10, Total: Rs.20

উত্তর ২৪-পরগনা

খতিয়ান নং — ১০৩

[১৫০৭০১২]

রাহিগাহি

জে.এল.নং — ১২

শালা — রাজারহাট

০.০০ টন

০.৪৪

একর (৩) মোট দাগের সংখ্যা — ১৩

মহ: আদায়ার		রায়ত	
মহ: আয়ুব			
মিজ			



সংখ্যা	জমিদার শ্রেণী	দাগের মোট পরিমাণ একর	দাগের মধ্যে অত্র বছের অংশ	দাগের মধ্যে অত্র বছের জমির অংশের পরিমাণ	
				একর	হেক্টর
১০৮	কবরস্থান	০.০৭	০.৩৭৫০	০.০২	
১৩৫	ডাঙ্গা	০.১৬	০.১৬৬৭	০.০৩	
১৮৬	বাস্তু	০.২৮	০.১৪৩৮	০.০৪	
২১০	পুকুর	০.৪০	০.০৫০০	০.০২	
২২৪	বাগান	০.০৯	০.১২৫০	০.০১	
২৩৯	ডাঙ্গা	০.৫৪	০.০৩৪৯	০.০২	
৪১৯	পুকুর	১.৬৬	০.০০১৮	০.০০	
৮/৬৬৪	দোকান	০.০১	০.৫০০০	০.০১	
৮/৬৬৫	ডাঙ্গা	০.১০	০.২৫০০	০.০২	
১৩৬/৭০৭	বাগান	০.০৭	০.৫০০০	০.০৩	
৮৮৩	শালি	১.১৩	০.১২৫০	০.১৪	
১০৩৪	শালি	০.১৫	০.১৬৬৭	০.০৫	
১২৩১	শালি	০.৩১	০.১৬৬৭	০.০৫	
তেত্রো মাত				০.৪৪	



Appl. Fee: Rs.10, Authentication Fee:1 x Rs.10= Rs.10, Total: Rs.20

C.Copy-2382

১/১


20/02/2012

জেলা- উত্তর ২৪ পরগণা খতিয়ান নং- ১৯৭৩ [১৫০৭০১২]
 মৌজা- রাইগাছি জে.এল.নং- ১২ থানা- রাজারহাট

(১) রাজস্ব- ২.০০ টাকা

(২) জমির পরিমাণ(এ)- ০.০৮

(৩) মোট দাগের সংখ্যা- ১

	(৪) অত্রস্বত্বের দখলকারের বিবরণ	(৫) স্বত্ব	(৬) মন্তব্য
নাম-	হোসেন মুস্তাফি	রায়ত	
পিতা-	গোলাম মহঃ		
ঠিকানা-	নিজ		

(৭) অত্রস্বত্বের নিজ দখলীয় জমি

দাগ নং	জমির শ্রেণী	মন্তব্য	দাগের মোট পরিমাণ(এ)	দাগের মধ্যে অত্রস্বত্বের অংশ	দাগের মধ্যে অত্রস্বত্বের জমির অংশের পরিমাণ
					একর হেক্টর
৮৮৩	শালি		১.১৩	০.০৭৪৯	০.০৮
		মোট দাগের সংখ্যা- এক মাত্র			০.০৮



Fees Received : Application Fee : Rs. 10, Authentication Fee : Rs. 10 x 1, Total fee : Rs. 20 ,Copy No.:8209