

জেলা-আরুণ ১৪ পরগনা

খতিয়াল নং-১১২৩

[১৬০৩০০২]

মৌজা-কোচপুকুর


জে.এল.নং-২

খানা- ভাগের

(১) রাজস্ব- ০.০০ টাকা

(২) জমির পরিমাণ(এ)- ০.৯১

(৩) মোট দাগের সংখ্যা- ৪

	(৪) অগ্রস্বরের দখলকারের বিবরণ	(৫) স্বয়ং	(৬) মন্তব্য
নাম-	রেড রোজ হাইরাইজ প্রালি	স্বয়ং	
পিতা-			
ঠিকানা-	শ্যাম বিহার রথুনামপুর-কোলকাতা		

(৭) অগ্রস্বরের নিজ দখলীয় জমি

দাগ নং	জমির প্রেরী	মন্তব্য	দাগের মোট পরিমাণ(এ)	দাগের মধ্যে অগ্রস্বরের অংশ	দাগের মধ্যে অগ্রস্বরের জমির অংশের পরিমাণ	
					একর	হেক্টর
১২০	শালি		০.৯০	০.২০৬১	০.২২	
১২৪	ডাগা		০.৯৭	০.২০৬১	০.২২	
২৫১	শালি		১.২৮	০.১৭০৫	০.২০	
২৫২	ডাগা		১.৯০	০.১০০৯	০.২৪	
মোট দাগের সংখ্যা- ৪					০.৯১	



Certified to be true copy of the original R.O.R. finally framed and finally published under sub section (2) of section 61A of W.B.L.R. act 1955

A. K. Das
Officer Authorised u/s 76 of Indian Evidence act,

Fees Received : Application Fee : Rs. 10, Authentication Fee : Rs. 10 x 1, Total fee : Rs. 20 ,Copy No.:7056

জেলা- দক্ষিণ ২৪ পরগণা

খতিয়ান নং- ১১২৪

[১৬০৩০০২]

মৌজা- কোচপুকুর

জে.এল.নং- ২

খানা- ভাঙ্গর

(১) রাজস্ব- ০.০০ টাকা

(২) জমির পরিমাণ(এ)- ০.১১

(৩) মোট দাগের সংখ্যা- ৪

	(৪) অগ্রস্বরের দখলকারের বিবরণ	(৫) স্বত্ব	(৬) মন্তব্য
নাম-	অনুপমা প্রোমোটর্স প্রালি	রায়ত	
পিতা-			
ঠিকানা-	শ্যাম বিহার রথুনাথপুর, কোল		

(৭) অগ্রস্বরের নিজ দখলীয় জমি

দাগ নং	জমির প্রেনী	মন্তব্য	দাগের মোট পরিমাণ (এ)	দাগের মধ্যে অগ্রস্বরের অংশ	দাগের মধ্যে জমির অংশের পরিমাণ	একর	হেক্টর
১২০	শালি		০.৯০	০.০২৭৭	০.০২		
১২৪	ডাঙ্গা		০.৯৭	০.০২৭৭	০.০৪		
২৫১	শালি		১.২৮	০.০২০৪	০.০২		
২৫২	ডাঙ্গা		১.৯০	০.০১৫০	০.০৩		
মোট দাগের সংখ্যা- ৪						০.১১	



Certified to be true copy of the original R.O.R. finally framed and finally published under sub section (2) of section 51A of W.B.L.R. act 1955

[Signature]
Officer Authorised u/s 76 of Indian Evidence act-

Fees Received : Application Fee : Rs. 10, Authentication Fee : Rs. 10 x 1, Total fee : Rs. 20 , Copy No.:7055

জেলা- দক্ষিণ ২৪ পরগণা

খতিয়ান নং- ১১২২

[১৬০৩০০২]

মৌজা- কোচপুকুর


জে.এল.নং- ২

খানা- ভাসর

(১) রাজস্ব- ০.০০ টাকা

(২) জমির পরিমাণ(এ)- ০.৯৪

(৩) মোট দাগের সংখ্যা- ৪

	(৪) অগ্রস্বত্বের দখলকারের বিবরণ	(৫) স্বত্ব	(৬) মন্তব্য
নাম-	ভীম ল্যাও হাইরাইজ প্রাণি	স্বত্ব	
পিতা-			
ঠিকানা-	শ্যাম বিহার রঘুনাথপুর-কোল-১		

(৭) অগ্রস্বত্বের নিজ দখলীয় জমি

দাগ নং	জমির প্রেণী	মন্তব্য	দাগের মোট পরিমাণ(এ)	দাগের মধ্যে অগ্রস্বত্বের অংশ	দাগের মধ্যে অগ্রস্বত্বের জমির অংশের পরিমাণ	
					একর	হেক্টর
১২০	শালি		০.৯৩	০.২৩৬১	০.২২	
১২৪	ডাঙ্গা		০.৯৭	০.২৩৬২	০.২২	
২৫১	শালি		১.২৮	০.১৭৩০	০.২৩	
২৫২	ডাঙ্গা		১.৯৩	০.১৩০৮	০.২৭	
মোট দাগের সংখ্যা- ৪					০.৯৪	



Certified to be true copy of the original R.O.R. finally framed and finally published under sub section (2) of section 51A of W.B.L.R. act 1955

[Signature]
Officer Authorised u/s 76 of Indian Evidence act,

Fees Received : Application Fee : Rs. 10, Authentication Fee : Rs. 10 x 1, Total fee : Rs. 20 , Copy No.:7053

জেলা- দক্ষিণ ২৪ পরগনা

খতিয়ান নং- ১১২০

[১৬০৩০০২]

মৌজা- কোচশুকুর

জে.এন.নং- ২

খানা- ভাসুর

(১) রাজস্ব- ০.০০ টাকা

(২) জমির পরিমাণ(এ)- ০.৭৮

(৩) মোট দাগের সংখ্যা- ৪

	(৪) অত্রস্বত্বের দখলকারের বিবরণ	(৫) স্বত্ব	(৬) মন্তব্য
নাম-	বি.সি.এন. প্রমোটার্স এন্ড ডেভেলপার্স	রায়ত	
পিতা-	প্রাঃ লিঃ পঙ্কে বাবলু নন্দর		
ঠিকানা-	নিজ		

(৭) অত্রস্বত্বের নিজ দখলীয় জমি

দাগ নং	জমির প্রেসী	মন্তব্য	দাগের মোট পরিমাণ(এ)	দাগের মধ্যে অত্রস্বত্বের অংশ	দাগের মধ্যে অত্রস্বত্বের জমির অংশের পরিমাণ		
					একর	হেক্টর	
১২০	শানি		০.৯০	০.১৯৪৫	০.১৯		
১২৪	ডাসা		০.৯৭	০.১৯৪৫	০.১৯		
২৫১	শানি		১.২৮	০.১৪২৮	০.১৮		
২৫২	ডাসা		১.৯৩	০.১০৭৮	০.২২		
মোট দাগের সংখ্যা- ৪					০.৭৮		



Certified to be true copy of the original R.O.R. finally framed and finally published under sub section (2) of section 51A of W.B.L.R. act 1955

Handwritten signature
Officer Authorised u/s 76 of Indian Evidence Act.

Fees Received : Application Fee : Rs. 10, Authentication Fee : Rs. 10 x 1, Total fee : Rs. 20 , Copy No.:7058

জেলা-দক্ষিণ ২৪ পরগণা
মৌজা-কোচপুকুর

খতিয়ান নং-১১২৫
জে.এল.নং-২

[১৬০৩০০২]

থানা-ভাসর

(১) রাজস্ব- ০.০০ টাকা

(২) জমির পরিমাণ(এ)- ০.১১

(৩) মোট দাগের সংখ্যা- ৪


	(৪) অত্রস্বত্বের দখলকারের বিবরণ	(৫) স্বয়ং	(৬) মন্তব্য
নাম-	বিসিএনবিভার্শ এও ডেভলপার্স	স্বয়ং	
পিতা-	প্রা:নি:		
ঠিকানা-	শ্যাম বিহার রথুনামপুর কোল-১		

(৭) অত্রস্বত্বের নিজ দখলীয় জমি

দাগ নং	জমির শ্রেণী	মন্তব্য	দাগের মোট পরিমাণ(এ)	দাগের মধ্যে অত্রস্বত্বের অংশ	দাগের মধ্যে অত্রস্বত্বের জমির অংশের পরিমাণ		
					একর	হেক্টর	
১২০	শালি		০.৯০	০.০২৭৮	০.০৩		
১২৪	ডাঙ্গা		০.৯৭	০.০২৭৮	০.০৩		
২৫১	শালি		১.২৮	০.০২০৪	০.০৩		
২৫২	ডাঙ্গা		১.৯০	০.০১৫৪	০.০২		
মোট দাগের সংখ্যা- ৪					০.১১		



Certified to be true copy of the original
R.O.R. finally framed and finally published
under sub section (2) of section
51A of W.B.L.R. act 1955


Officer Authorised u/s 78 of
Indian Evidence act.

Fees Received : Application Fee : Rs. 10, Authentication Fee : Rs. 10 x 1, Total fee : Rs. 20 , Copy No.:7052

জেলা- দক্ষিণ ২৪ পরগণা

খতিয়ান নং- ১১১৯

[১৬০৩০০২]

মৌজা- কোচপুকুর


জে.এন.নং- ২

খানা- ভাগসর

(১) রাজস্ব- ০.০০ টাকা

(২) জমির পরিমাণ (এ) - ১.০৬

(৩) মোট দাগের সংখ্যা- ৪

	(৪) অত্রস্বত্বের দখলকারের বিবরণ	(৫) স্বত্ব	(৬) মন্তব্য
নাম-	হ্যাপি হোম হাইরাইজ	স্বত্ব	
ঠিকানা-	গ্রা: লি: পক্ষে. বাবলু নন্দর আর.এফ.এফ. রঘুনাথপুর রাজারহাট		

(৭) অত্রস্বত্বের নিজ দখলীয় জমি

দাগ নং	জমির প্রেনী	মন্তব্য	দাগের মোট পরিমাণ (এ)	দাগের মধ্যে অত্রস্বত্বের অংশ	দাগের মধ্যে অত্রস্বত্বের জমির অংশের পরিমাণ	
					একর	হেক্টর
১২০	শালি		০.২০	০.২৭৭৯	০.২৫	
১২৪	ডাঙ্গা		০.১৭	০.২৭৭৮	০.২৭	
২৫১	শালি		১.২৮	০.২০৪১	০.২৫	
২৫২	ডাঙ্গা		১.২০	০.১৫৪০	০.২৯	
মোট দাগের সংখ্যা- ৪					১.০৬	



Certified to be true copy of the original
R.O.R. finally framed and finally published
under sub section (2) of section
51A of W.B.L.R. act 1955


Officer Authorised u/s 78 of
Indian Evidence act.

Fees Received : Application Fee : Rs. 10, Authentication Fee : Rs. 10 x 1, Total fee : Rs. 20 , Copy No.:7057



Civil Judge (Junior Division)
6th Court, Alipore

7 Suit No. 16443 of 12
by the Plaintiff / Defendant
Exhibit No. 10
Date 30/07/12

Civil Judge (Jr. Division)
6th Court, Alipore
South 24 Parganas

30/07/12

Civil Judge (Junior Divisio.
6th Court, Alipore

7 Suit No. 24581 of 12
by the Plaintiff / Defendant
Exhibit No. 10
Date 12/07/12

Civil Judge (Jr. Division)
6th Court, Alipore
South 24 Parganas

12/07/12