



Rs. 50 lac

23
A 7.50
No. 8.606
8.10
5.9.79

Handwritten signature or stamp on the right side.

খানা সোনারগুৰ, মূল্যঃ ১০০০.০০ টাকা
মঃ এক হাৰাৰ টাকা মূল্যেৰ সাফ কোবালা ।

ক্ৰেতা :-

শ্ৰীমতী প্ৰতিমা চ্যাটার্জি, স্বামী হৰি দুলাল চ্যাটার্জি, ষাতি হিন্দু, পেশা চাকুৰী, সাং নতনগলী, খানা সোনাৰগুৰ, তেজলা ২৪নংগণা ।

বিক্ৰেতা -

শ্ৰী অমিতোভ ভট্টাচাৰ্য্য, পিতা মনোৰঞ্জন ভট্টাচাৰ্য্য, ষাতি হিন্দু, পেশা ব্যবসা সাক্ষিম ১৬ নং টাউনসেণ্ড ৰোড, কলিকাতা ৭০০০২৫ ।

কস্য আমাৰ খৰিদ সূত্ৰে প্ৰাপ্ত বায়তদখলী সূত্ৰে সূত্ৰ বিশিষ্ট সৰ্বপ্ৰকাৰ স্থানত্ৰ

ঘোষণেৰে দেখাশী অমি অমা মায় যাবতীয় ইষ্টমেন্ট সূত্ৰাদি সহ সম্পত্তি

বিক্ৰেয়ৰ সাফ কোবালা পত্ৰ মিদে কাৰ্য্যকাৰণে :-

22/11/92
 252
 [Faint handwritten notes and stamps]



514
 At 1-15/100
 sept
 by Anil Kumar
 Sub-Registrar, Sonarpur
 24 Parganas

[Signature]
 Anil Kumar Choudhary
 16 Townsend Road Cal-25
 THANA - SONARPUR
 District
 by Caste
 by Profession: Business

330
 [Handwritten notes]

[Signature]
 Kshatindra Narayan Choudhary
 16 Townsend Road Cal-25
 THANA - SONARPUR
 District
 by Caste
 by Profession: Business

[Handwritten signature]

[Signature]
 Sub-Registrar, Sonarpur
 24 Parganas





121

১৯৩৬
 ১৫০০০০
 ১৫০০০০

ঢাকা ২৪ পরগণা, খানা ও সাবডেভিডেঞ্চী সোনারপুর জেলাকাধীন পরগণা চন্দনমল্ল
 স্বরূপিত ১০৯নং তেতীশি ডুঙা দেওয়ান নং ৩৯, তেতীশা সোনারপুর গামে অবস্থিত
 নিম্ন তপশীল বিশেষ ভাবে বর্ণিত ও তেতীহদিসিত এবং অত্র কোবালার সঙ্গ
 ও অত্র কোবালার একাংশীভূত নুসায় লাল রং দ্বারা সীমাবদ্ধতা পরিবেশিত
 মাপসূত ১৩-১৫ বর্গফুট তিন কাঠা পনের বর্গফুট পরিমিত অমি অত্র কোবালার
 মুলে বিক্রীত সম্পত্তি হইতেছে। উক্ত অমি মায় অন্যান্য অমি ওয়া সোনারপুর
 খানার জেলাকাধীন টেকুম্পুর গাম নিবাসী তারক নাথ সরকার মহাশয়ের পুত্র
 ঐ নিলামনি সরকার মহাশয়ের ভোগদখলী সম্পত্তি থাকে এবং উক্ত নিলামনি
 সরকার মহাশয় নিম্ন তপশীল বর্ণিত অমি সহ তাহার ভোগদখলীয় নিম্ন তপশীল
 বর্ণিত সাবেক ৪৯১ নং খতিয়ান ডুঙা সাবেক ২ ৩৯ শতক অমি বিক্রয় করিবার
 ঘোষণা করিলে তাহার ঘোষণা জ্ঞাত হইয়া আমার সুভাবিক গার্হে ন মাতা
 আমার মৌতুক প্রাপ্ত ও উগহার প্রাপ্ত অর্ধের দ্বারা আমার নাম বরাবর উক্ত
 ২ ৩৯ শতক পরিমিত অমি গত ইংরাঙ্গী ২৫।৩।৪৬ তারিখে পূর্বাঙ্ক ঐ নিলামনি

2500 - 204/72

জেলা-১৫ পঞ্চগড়
স্বাক্ষর
সি
• মোকাম
খলা
ডেতার

[Handwritten signature and scribbles]



[Handwritten signature]
Sub-Registrar, Sonargaon
24 Parganas



101

-
স্বাক্ষরিত
১৯৩১

স্বাক্ষর মহানগরের নিকট হইতে খরিদ করেন। উক্তখরিদা দলিল গত ইং ১৯৩১

৪৬ তারিখের বারুইপুৰ সাবরেডেঞ্চরী অফিসে রেডেঞ্চরী হয় এবং উক্ত অফিসের

১নং বহির্, ১৬নং ডায়েরী, ১৫৪ নং হইতে ১৫৭নং পাতায় ১৯৪৬ সালের ১১৭২

নং দলিল রূপে লিপিবদ্ধ আছে। উক্তইদেপে খরিদ সূত্রে আমি নিম্ন তপশীল বর্ণিত

গ্রাম সহ পুরীকোডেমোট ২ ৩৯ শতক গ্রামিতে একক ষোল আনা রকম অংশে নিবৃত্ত

সূত্রে সুপ্রাধিকারী হইয়া খাসে ভোগদখল করা অবস্থায় বিগত বিভিন্নসময়

সেসেলসেসে উক্তগ্রামি গ্রামা আমার নাম বরাবর যথায়থ রকম অংশ উল্লেখ

রেকর্ড হইয়া ফাইন্যাল পাবলিশড হয় এবং আমি অনেকের বিনা সংশ্বে নিজে

নাম বরাবর ভূস্বামী সেরেস্থায় ধার্য খাওয়াদি আদায়ে অদ্যাবধি নিববচ্ছিন্ন

ভাবে একক ষোল আনা রকম সূত্রে প্রচারে নিরীধাদে ভোগদখল করিয়া

আসিতেছি ও করিতেছি। ✓

একপে ব্যবসার প্রয়োজনে ও অন্যান্য টেবধ কারনে নগদ অর্ধের প্রয়োজন

হওয়ায় আমি নিম্ন তপশীল বর্ণিত সন্ধ্যাও বর্তমান বাহার উচ্চ সর্কোক্ত মূল্য


৪১১ ১ ২২/৪/৭২

নং
সেফা-২৪ পরগণা নন ১১
খরিদার
স্থান
• বোকাই—সোনারপুর দাব-বেজিট, অফিস &
মুলা
ডেতার

Handwritten signature and scribbles in Bengali script.



Sub-Registrar, Sonarpur
24 Parganas

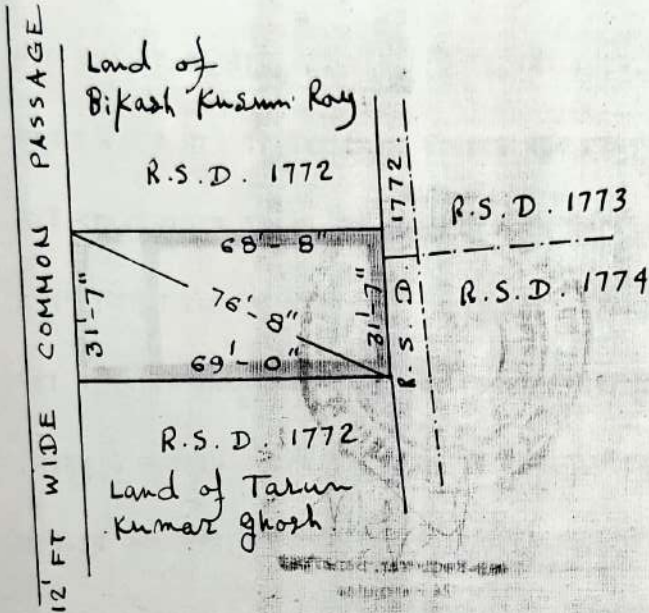
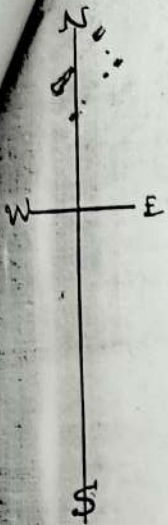


১৯৩৬
 ২০০০.০০
 টাকা

বেলমোজা ১০০০.০০ টাকা মঃ এক হাজার টাকা অত্র কোবালার ক্রেতা
 আপনার নিকট হইতে নিম্নের শ্রায়মত নগদ গ্রহণে নিম্ন তপশীল বর্ণিত সম্পত্তি
 আপনাকে বিক্রয় করিলাম ও বিক্রীত সম্পত্তিতে খাসদখল দিলাম এবং অত্র
 কোবালার সম্পাদনে সীকার, অসীকার প্রকাশ করিতেছি যে, আপনি অত্র হইতে
 নিম্ন তপশীল বর্ণিত সম্পত্তিতে আমার যাবতীয় সত্ত্ব সত্ত্বান ও দখলে কায়েম
 দখলীকার হইয়া ভূস্বামী দেসবেসুয় নিম্ন নাম পত্তনে ধার্য খাটনাদি আদায়ে
 ওয়ারিশান ও সূলাভিসিঙ গণ ক্রমে সর্ক প্রকার, স্থানুর ও বগানুর কবনের ক্ষমতা
 যুক্ত যথেষ্ট ভোগদখল করিতে থাকুন ও থাকিবেন । তাহাতে আমি বা
 আমার ওয়ারিশান বা সূলাভিসিঙ ব্যক্তি গণ কস্মিন কালে কোন প্রকার
 দাবী দাওয়া বা ওর আপত্তি করিতে পারিব না বা পারিবে না, করিলেও
 তাহা সর্কত্র সর্কতোভাবে সর্ক কালে বাতিল ও নামজুর, অগ্রাহ্য হইবে । নিম্ন
 তপশীল বর্ণিত সম্পত্তি আমি ইতিপূর্বে কাহারও নিকট কোন প্রকার স্থানুর

PLAN SHOWING THE PURCHASED LAND AT
 MOUJA - SONARPUR . J.L. No. 39. SHEET No. 2.
 R.S. No. 13, 109 ³/₄ R.S. DAG No. 1772.
 P.S. - SONARPUR . DIST. - 24 PGS.

SCALE 33' = 1"




-Ganga Sanyal

Ref.: - Land of Sm. Pratima Chatterjee
 Coloured Red ██████
 Area = 3 k. 0 ch. 15 sft.

By: -
 R. Bhattacharya, Surveyor
 2, Bosepur Rd., Raipur.
 30/8/79.

Handwritten text at the top of the page, including "PS - SOMERSET" and "12 No 13, 100 St".



REGISTRAR, SOMERSET
24 PARSONS

WIDE CORNER

REGISTRAR, SOMERSET
24 PARSONS
6.2.20

Plan for...
Book... 52
Page... 57
Being No... 3271
and the year 1879



2503.
No. 2503. 2503.
2503.

Ministry of Education, Science and Technology
2503.



Handwritten signature

Registrar General
of India



MISS

Sub-Inspector, Bangalore
14 February



6/12/80

8

Serial	
Page	
Date	12/12/80
By	
Signature	

Sub-Inspector, Bangalore
14 February
6-1-80

Am