

8675/12

106542/12



14589/12
पश्चिमबङ्ग पश्चिम बंगाल WEST BENGAL

040368

Certified that the document is admitted to register the signature object/s and the contents of the document with this document.

Asst. Dist. Sub-Registrar
Alipore, South 24 Parganas

13 AUG 2012

साफ विक्रय कोवाला

मूल्य 10,00,000 दश लक्ष টাকা

कोवाला ग्रहीताद्वय :

(1) श्री राजेन्द्र बैठा, पिता-श्री गणेश चन्द्र बैठा, जाति-हिन्दू, भारतीय नागरिक, पेशा-व्यवसा, सां-डि/80/5नं, रवीन्द्र पल्ली, थाना-यादवपुर, वर्तमाने पाटुली, कलकता-900 086, जेला-दक्किन 28 परगना।

(2) श्री सुप्रत भौमिक, पिता श्री गोविन्द भौमिक, जाति-हिन्दू, भारतीय नागरिक, सां-5/18, इष्ट फुलवागान, थाना-यादवपुर, वर्तमान थाना-पाटुली, कलकता-900 086।

857

Rajendra Baithe

8/40/5, Rabindrapally Kol-86

Kolkata Collectorate
Treasury

Dated 7/8/2012

Treasurer

80 - 8000/-
20 - 2000/-
82000/-



Handwritten notes in Bengali script, including the date '২০১২' (2012).

ADDL. DIST. SUB-REGISTRAR
ALIPORE, SOUTH 24 PGS
13 AUG 2012



পশ্চিমবঙ্গ পশ্চিম বঙ্গাল WEST BENGAL

040369

শ্রী নুট বিহারী নস্কর

- ৪ ২ ৪ -

কোবালা দাতা :-

শ্রী নুট বিহারী নস্কর পিতা মৃত গজেন্দ্র নাথ নস্কর, জাতি-
হিন্দু, ভারতীয় নাগরিক, পেশা-বিষয়ভোগী, সাং-৭৭/২নং
অশোক রোড, বাদেশাশড়, থানা-যাদবপুর, বর্তমান থানা-
পাটুলী, কলকাতা-৭০০ ০৮৬, জেলা-দক্ষিণ ২৪ পরগনা।

To 857
And to Rajendra Baiya
of 8/40/5, Rabindrapally Kol-86

Kolkata Collectorate
Treasury

Dated 7/8/2012

Treasurer

80 - 8000/-
20 - 2000/-

10000/-



ADDL. DIST. SUB-REGISTRAR
ALIPORE, SOUTH 24 PGS
13 AUG 2012



पश्चिमबङ्ग पश्चिम बंगाल WEST BENGAL

040370

श्री विद्यादेवी

- ३ ७ ३ -

कस्य निम्न तपशीले विशेषভাবে वर्णित स्थानीय परिमाणे कमवेश २ काठा
४ छटाक डाग्ना जमि माय तदुपरिस्थित टालिर घर माय यावतीय आकर आओलातादि
ओ इजमेन्ट स्वहादि दरवस्तु हक हकुक सम्पूर्ण निर्दाय ओ निर्दोष अवस्थाय विक्रयेर
शुभ साफ विक्रय कोवाला दलिल पत्र मिदं कार्याङ्गणे :-

857
Rajendra Basitha
8/40/5, Rabindrapally KOL-86.

Kolkata Conectorate
Treasury

Dated 7/8/2012

Treasurer

80 - 80000/-
20 - 2000/-
82000/-



ADDL. DIST. SUB REGISTRAR
ALIPORE, SOUTH 24 PGS

13 AUG 2012



পশ্চিমবঙ্গ পশ্চিম বঙ্গাল WEST BENGAL

040371

শ্রী ব্রজেন চন্দ্র

- ৪ ৪ :-

জেলা-দক্ষিণ ২৪ পরগনা, থানা-সাবেক সদর টালিগঞ্জ তৎপর থানা-
যাদবপুর, বর্তমানে থানা-পাটুলীর অন্তর্গত, পরগনা-খাসপুর, অধুনা কলকাতা
মিউনিসিপ্যাল কর্পোরেশনের ১০১নং ওয়াডের অন্তর্গত রে.সা.নং ১৭, জে.এল.নং
৩১নং, মৌজা-বাদেমাশড় গ্রাম মধ্যে অত্র জিলা কালেকটারীর ২৪৬, ১৫১৬,
১৫১৭, ১৫১৮নং তৌজি ভুক্ত, বর্তমান মালিক পশ্চিমবঙ্গ রাজ্য সরকার অধীন
গত রিভিসন্যাল সেটেলমেন্ট জরিপের ১১২ (একশত বার)নং খতিয়ানের বার্ষিক



পশ্চিমবঙ্গ পশ্চিম বঙ্গাল WEST BENGAL

040372

- ১৫৪ -

- ১৫৪ -

১.২৭ পয়সা খাজনার রায়ত দখলী স্বত্বের ৬৩৪ (ছয়শত চৌত্রিশ)নং দাগের .২৫ শতক ডাঙ্গা জমি সহ মোট ৪৪ শতক জমি মহেন্দ্র নাথ নস্কর, ভোলানাথ নস্কর ও অত্র দলিল দাতা নুটবিহারী নস্করের সমতুল্যাংশের স্বত্বদখলীয় সম্পত্তি ছিল। উক্ত জমি উল্লিখিত মহেন্দ্র নাথ নস্কর ভোলানাথ নস্কর এবং আমি অত্র দলিল দাতা নুটবিহারী নস্কর নিজ নিজ পৈত্রিক ওয়ারিশ উত্তরাধিকারী সূত্রে প্রাপ্ত হইয়া এজমালে খাসে একত্রে ভোগদখল করিতে থাকাবস্থায় গত রিভিসন্যাল সেটেলমেন্ট জরিপে উক্ত জমি আমাদের প্রত্যেকের নামে রায়তী স্বত্বে ১/৩ অংশ হিসাবে উক্ত ১১২নং খতিয়ানে রেকর্ড হয়।



পশ্চিমবঙ্গ পশ্চিম বঙ্গাল WEST BENGAL

040373

০৪০৩৭৩

- ৪ ৬ ৪ -

অতঃপর উক্ত মহেন্দ্র নাথ নস্কর, বিগত ইংরাজী ২১৯।১৯৬৪ তারিখে এককোতা উইল দলিল সম্পাদন রেজিস্ট্রী করতঃ উক্ত উইল দ্বারা উক্ত খতিয়ান ভুক্ত ৪৪ শতক জমির মধ্যে তাঁহার প্রাপ্ত ১/৩ অংশের জমি ও অন্যান্য সম্পত্তি মধ্যে তাঁহার প্রাপ্ত ১/৩ স্বতাংশের সম্পত্তি আমাকে ও আমার অপর খুল্লতাত্‌ ড্রাতা উক্ত ভোলানাথ নস্করকে সমান অংশে দান করতঃ বিগত ইংরাজী তারিখে উক্ত শ্রী মহেন্দ্র নাথ নস্কর পরলোকগমন করেন। উক্ত উইল মোকাম আলিপুর সাবরেজিস্ট্রী অফিসে রেজিস্ট্রীকৃত ৩নং বহির ২নং ভল্যুমে'র ৩৯ হইতে ৪১নং পাতায় লিপিবদ্ধ ১৯৬৪ সালের ২৪নং উইল রূপে রেজিস্ট্রী হয়।

০৪০৩৭৩

(৩৭)৪



पश्चिमबङ्ग पश्चिम बंगाल WEST BENGAL

040374

मुद्रा विभाग, पश्चिम बंगाल

- ४ ९ ४ -

उक्त महेश्वर नाथ नस्करेण मृत्युं पर आमी अत्र कोवाला दाता स्वयं उक्त स्वर्गीय महेश्वर नाथ नस्करेण सम्पादितं उ रेजिस्ट्रीकृत उइलेण निर्देश मत उक्त उइलेण एकजिकिउटर स्वरुपे विगत इंगराजी १९९१ साले आलिपुर डिस्ट्रिक्ट डेलिगेट आदालते अर्थात् आलिपुर डिस्ट्रिक्ट जज आदालते उइलेण प्रवेट ग्रहण करार जन्य उक्त उइल दाखिल करि। ए आदालते उहा १९९१ साले १० नं प्रवेट केस स्वरुपे चलिते थाके।



पश्चिमबङ्ग पश्चिम बंगाल WEST BENGAL

040375

श्री सिद्धिपाल

- ४ ८ ४ -

अतःपर उक्त आदालतेर निर्देश मत उपयुक्त कोर्ट फि जमिा दिवार पर उक्त आलिपुर डिस्ट्रिक्ट जज आदालत हईते विगत इंगराजी २३/१०/१९९२ तारिखे उक्त स्वर्गीय महेश नाथ नस्कर कृत उईलेर प्रबेट प्राप्त हई। उक्त उईलेर मर्मा ओ निर्देश मत स्वर्गीय महेश नाथ नस्करेर तयक्त अन्यान्य समुदय सम्पत्ति सह उल्लिखित ३१नं बादेशाशु मोजाय, ११२नं खतियान डुकु ७३४ (छयशत चौत्रिश) नं दागेर २५ शतक जमिर १/३ अंशेरेर जमि आमि एवंग आमर खुल्लतात दाता डोलानाथ नस्कर समतुल्यांशे प्रापु हईया एकत्रे निर्वृत्त स्वडे खासे डोगदखल करिडे थाकि।



পশ্চিমবঙ্গ পশ্চিম বঙ্গাল WEST BENGAL

F 725500

সত্যমেব জয়তে

- ৯৯ -

এমত প্রকারে আমি অত্র কোবালা দাতা ও আমার খুল্লতাত ভ্রাতা ভোলানাথ
নস্কর উপরোক্ত বাদেমশড় মৌজার রিভিশন্যাল সেটেলমেন্ট জরিপের ১১২নং
খতিয়ান ভুক্ত অন্যান্য দাগের জমি সহ নিম্ন তপশীল বর্ণিত ৬৩৪ (ছয়শত চৌত্রিশ)
নং দাগের ২৫ শতক জমি প্রত্যেকে ১/২ অংশে অর্থাৎ সমতুল্যাংশে নির্বৃঢ়
স্বত্বে ভোগদখল করিতে থাকাবস্থায় উক্ত ৬৩৪ (ছয়শত চৌত্রিশ) নং দাগের ২৫
শতক জমির অধিকাংশ জমি একত্রে বিক্রয় করিয়া দিয়াছি পূর্বে বিক্রয় করা বাদে
বর্তমানে উক্ত ৬৩৪নং (ছয়শত চৌত্রিশ)নং দাগের জমি মধ্যে কমবেশী ৪ চার



भारतीय गैर न्यायिक INDIA NON JUDICIAL

एक हजार रुपये
रु 1000

ONE THOUSAND RUPEES
Rs.1000



পশ্চিমবঙ্গ পশ্চিম বঙ্গাল WEST BENGAL

F 725552

—
১০০০
১০

- ১০ :-

কাঠা ৮ আট ছটাক জমি আমাদের খাস দখলে থাকে। উক্ত অবিক্রিত ৪ চার কাঠা
৮ আট ছটাক জমি আমরা নিজ নিজ ভোগদখলের সুবিধার জন্য উভয়ে আপোষে
উক্ত জমি বিভাগ বন্টন করিয়া লইয়া ভোগদখল করিয়া আসিতেছি। উক্ত আপোষ
বাটোয়ারা মতে আমি দক্ষিণাংশের ২ দুই কাঠা ৪ চার ছটাক জমি নিজাংশে প্রাপ্ত
হইয়া পৃথক চিহ্নিত করিয়া লইয়া একক নির্বৃত্ত স্বত্বে ভোগদখল করিয়া আসিতেছি।
পক্ষান্তরে শ্রী ভোলানাথ নন্দর উত্তরাংশের ২ দুই কাঠা ৪ চার ছটাক জমি একক

পৃথক চিহ্নিতভাবে ভোগদখল করিতে থাকাবস্থায় তদীয় কনিষ্ঠ পুত্রবধু রত্না নস্করকে এককেতা দানপত্র দ্বারা দান করিয়া দিয়াছে। বর্তমানে উক্ত ভোলানাথ নস্করের নিকট হইতে ৬৩৪নং দাগের জমি মধ্যে তাহার অংশের উল্লেখিত ২ দুই কাঠা ৪ চার ছটাক জমি রত্না বৈধা ওরফে রত্না নস্কর দানসূত্রে প্রাপ্ত হইয়া খাসে ভোগদখল করিয়া আসিতেছে। পক্ষান্তরে উক্ত ৬৩৪নং দাগের দক্ষিণাংশের পৃথক চিহ্নিত ২ দুই কাঠা ৪ চার ছটাক জমি আমি নিজ খাস দখলে রাখিয়া নিবির্বাদে অন্যের নিরাংশে একক নিবৃত্ত স্বত্বে ভোগদখল করিয়া আসিতেছি। উক্ত বা নিম্ন তপশীল বর্ণিত ২ দুই কাঠা ৪ চার ছটাক জমিতে আমার উত্তম বিক্রয়যোগ্য স্বত্বাধিকার সহ খাস দখলে আছে।

বর্তমানে নানা কারণে আমার নগদ টাকার বিশেষ আবশ্যিক হওয়ায় আমার উক্ত ও নিম্ন তপশীল বর্ণিত ২ দুই কাঠা ৪ চার ছটাক জমি নির্দায় নির্দোষ অবস্থায় বিক্রয় করিবার ঘোষণা করিলে আপনারা অত্র কোবালা গ্রহীতাদ্বয় আমার উক্ত বা নিম্ন তপশীল বর্ণিত ২ দুই কাঠা ৪ চার ছটাক জমি ও তদুপরিস্থিত গৃহাদি বর্তমান বাজারোচিত সর্বোচ্চ মং ১০,০০,০০০ দশ লক্ষ টাকা পণমূল্যে খরিদ করিবার প্রস্তাব করিলে আমি তাহাতে সন্মত হইয়া অদ্য তারিখে আপনাদের নিকট হইতে ধার্যপণ মূল্যের সমুদয় মং ১০,০০,০০০ দশ লক্ষ টাকা নিম্ন জায়মত নগদ বুঝিয়া পাইয়া এতদ্বারা তাহার প্রাপ্তি স্বীকারে অত্র সাফ বিক্রয় কোবালা মূলে উক্ত বা নিম্ন তপশীল বর্ণিত জমি আপনাদের নিকট বিক্রয় করতঃ বিক্রীত জমিতে আপনাদিগকে খাস দখল বুঝাইয়া দিয়া উক্ত বা

নিম্ন তপশীল বর্ণিত জমি হইতে আমি চিরতরে নিঃস্বত্ৰ ও দখলচ্যুত হইলাম
আপনারা অদা হইতে উক্ত বা নিম্ন তপশীল বর্ণিত জমিতে আমার যাবতীয় স্বত্ৰে
স্বত্ববান মালিক দখলকার হইয়া কলকাতা মিউনিসিপ্যাল কর্পোরেশানে এবং
রাজ্য সরকারের ভূমি ও ভূমি রাজস্ব দপ্তরে অন্তর্গত বি.এল. এন্ড.এল.আর.
অফিসে আমার নামের পরিবর্তে আপনাদের নিজ নিজ নাম পত্তন ক্রমে
নির্দ্ধারিত কর্পোরেশানের ট্যাক্স এবং রাজ্য সরকারের খাজনা নির্দ্ধারিত মত
প্রদান করতঃ নিজ, নিজ নামে ট্যাক্স বিল ও খাজনার দাখিলা গ্রহণ পূর্বক
নিজ, নিজ স্বত্বাধিকার পরিচালনে দান, বিক্রয়, বিলি পত্তনাদি করিবার ক্ষমতা
সহ সর্বপ্রকার হস্তান্তর ও দায়াবদ্ধ রেহনাবদ্ধ করিবার স্বত্বাধিকার সহ আমার
তুল্য সর্বপ্রকার ক্ষমতা পরিচালনে এবং উক্ত জমির মধ্যে ইট, ইমারতাদী
নির্ম্মানের স্বত্বাধিকার সহ সর্বপ্রকার রূপান্তর করণের ক্ষমতা যুক্ত আমার
তুল্য ক্ষমতা পরিচালনে যদিচ্ছামত ব্যবহার নিজ নিজ পুত্র পৌত্রাদি ওয়ারেশান
স্থলাভিষিক্তগণক্রমে পরম সুখে নিব্বৃঢ় স্বত্ৰে সাব্বভৌম অধিকারে ভোগদখল
করিতে থাকুন।

বিদ্রূপিত জমিতে আমার যাহা কিছু স্বত্ব স্বার্থ, দখল অধিকার লভ্য সম্পর্কাদী
ছিল বা আছে, তাহা অদ্য হইতে চিরতরে বিলুপ্ত ও ধ্বংশ হইয়া আপনাদের প্রতি
নিব্বৃঢ় স্বত্ৰে সমতুল্যাংশে বর্তিল বা অর্শিল।

১৩

কালে কস্মিনকালে আমি কিংবা আমার ওয়ারেশান স্থলাভিষিক্তগণক্রমে কেহ অত্র বিক্রীত জমির দরুন কোনপ্রকার দাবী দাওয়া ওজর আপত্তি করিতে পারিব না ও পারিবে না ভবিষ্যতে যদি অত্র বিক্রীত জমির দরুন আমি কিংবা আমার ওয়ারেশানগণ কেহ কোন প্রকার দাবী দাওয়া ওজর আপত্তি করে কিংবা করি তবে তাহা সর্বপ্রকার অফিস আদালতে বাতিল ও অগ্রাহ্য হইবে।

বিক্রীত জমি আমি ইতিপূর্বে অন্য কাহারও নিকট কোন প্রকার দান, বিক্রয়, বিলি পত্তনাদির দ্বারা হস্তান্তর বা হস্তান্তরের চুক্তি করি নাই বা কাহারও নিকট কোনপ্রকার দায়াবদ্ধ বা রেহানাবদ্ধ করি নাই। অথবা বিক্রীত জমিতে অন্য কোন শরিক অংশিদার বা দাবীদার নাই। কিংবা বিক্রীত জমির উপর অন্য কাহারও চার্জ বা ক্রেম নাই। কিংবা বিক্রীত জমি বাকী করের দায়ে বা অন্য কোন কারণে কোন অফিস আদালত কর্তৃক নিলাম বিক্রয় হয় নাই কিংবা বিক্রীত জমির দরুন কোন অফিস আদালতে মামলা মোকদ্দমা চলিত বা পেডিং নাই। বিক্রীত জমি কোন ব্যাঙ্কে দেনার দায়ে বা কাহারও সিকিউরিটিতে আবদ্ধ বা আদালত কর্তৃক ক্রেমাবদ্ধ হয় নাই।

অথবা বিক্রীত জমি কোন কারণে কোন আদালত হইতে ক্রেমাবদ্ধ নাই বা বিক্রীত জমি রাজা সরকার কর্তৃক রিকুইজিশান বা এ্যাকুইজিশান করা হয় নাই। বা ইহা কোন এালাইনমেন্টের মধ্যে পড়ে নাই। সম্পূর্ণ নির্দায়, নির্দোষ অবস্থায় আমার বিক্রয় যোগ্য উত্তম স্বত্বাধিকার ও খাস দখল থাকাবস্থায় আপনাদের নিকট বিক্রয় করিলাম এবং বিক্রীত জমিতে আপনাদিগকে দখল বুঝাইয়া দিলাম।

১৫
১৬
১৭
১৮
১৯
২০
২১
২২
২৩
২৪
২৫
২৬
২৭
২৮
২৯
৩০
৩১
৩২
৩৩
৩৪
৩৫
৩৬
৩৭
৩৮
৩৯
৪০
৪১
৪২
৪৩
৪৪
৪৫
৪৬
৪৭
৪৮
৪৯
৫০

ভবিষ্যতে আমার উক্তির বৈপরিত্য ঘটয়া অথবা আমার কোন প্রকার শঠতা, তঞ্চকতা প্রকাশিত হইয়া বা আমার স্বত্বদখলের ন্যূনতা হেতু আপনাদের খরিদা স্বত্ব দখলের কোন প্রকার অন্তরায়ের সৃষ্টি হয় বা আপনাদের খরিদা স্বত্ব স্বার্থের বা দখলের কোন ক্ষতি হইলে, তবে তাহার জন্য আমি দায়ী ও দণ্ডনীয় হইব এবং আপনাদের প্রদত্ত পণমূল্যের টাকাও খরচাদী সমুদয় টাকা এককালীন আপনাদিগকে আমি ফেরৎ দিতে ওয়ারেশান ক্রমে বাধ্য থাকিলাম।

বিক্রীত জমি সংক্রান্ত দলিল ও কাগজ পত্রাদি আমার অন্যান্য সম্পত্তি জড়িত থাকায় অত্র দলিল পোষকে আপনাদিগকে আমি দিতে পারিলাম না। তবে ভবিষ্যতে আপনাদের প্রয়োজন মত আমি উক্ত দলিলদি আপনাদিগকে দর্শাইতে বাধ্য থাকিলাম।

এতদ্ব্যতীত বিক্রীত জমি সম্পর্কে কোন প্রয়োজনে কোন অফিস আদালতে আমার কোন প্রকার সহি সাবুদ সাক্ষ্য প্রমাণ দিবার প্রয়োজন হইলে, তাহা আমি আপনাদের তলবমত আপনাদের অনুকূলে দিতে বাধ্য থাকিলাম।

ভবিষ্যতে অত্র দলিলে কোন ভুল ভ্রান্তি থাকা প্রকাশ পাইলে তদ্রূপ ভবিষ্যতে আমার কোন সংশোধন দলিল বা ঘোষণা পত্র কিম্বা কোন সাল্লিমেন্টারী দলিল করিবার প্রয়োজন হইলে। আমি তাহা বেওজর আপনাদের তলবমত যে কোন অফিস আদালতে উপস্থিত হইয়া সম্পাদন ও রেজিস্ট্রী করিয়া দিতে বাধ্য থাকিলাম।

শ্রী বিক্রীত

এতদর্থে স্বেচ্ছায়, স্বজ্ঞানে সুস্থ শরীরে অত্র দলিলের মর্মান্ব সম্যক অবগত হইয়া এবং পণমূল্যের সমুদয় টাকা নিম্ন জায়মত বুঝিয়া পাইয়া অত্র কোবালার দলিল সম্পাদন করিয়া দিলাম।

ইতি সন ১৪১৯ সালের ২৮-শ্রাবণ ।

ইংরাজী ২০১২ সালের ২৩-ই মার্চ।

তপশীল বিক্রীত সম্পত্তির পরিচয় :-

জেলা-দক্ষিণ ২৪ পরগনা, থানা-যাদবপুর, বর্তমানে পাটুলী অস্ত্রগত, রেজিস্ট্রেশান অফিস-আলিপুর, পরগনা-খাসপুর, কলকাতা মিউনিসিপ্যাল কর্পোরেশানের ১০১নং ওয়ার্ড মধ্যে রে.সা.নং ১৭, জে.এল.নং ৩১ মৌজা-বাদেমাসর মধ্যে অত্র জিলা কালেকটারির ২৪৬, ১৫১৬, ১৫১৭, ১৫১৮নং তৌজি ভুক্ত, বর্তমান মালিক পশ্চিমবঙ্গ রাজ্য সরকার অধীন রিভিসন্যাল সেটেলমেন্ট জরিপের ১১২ (একশত বার) নং খতিয়ানের বার্ষিক ১.২৭ পয়সা খাজনার রায়ত দখলী স্বত্ব বিশিষ্ট স্বত্বের জমি জমা মধ্যে ৬৩৪ (ছয়শত চৌত্রিশ) নং দাগের ২৫ শতক ডাঙ্গা জমি মধ্যে পূর্বে বিক্রয় করা বাদে বর্তমান মোট ৪ চার কাঠা ৮ আট ছটাক ডাঙ্গা জমির মধ্যে নিজাংশে পৃথক চিহ্নিতভাবে প্রাপ্ত ও নিজ খাস দখলী স্থানীয় পরিমাপে কমবেশী ২ দুই কাঠা ৪ চার ছটাক ডাঙ্গা জমি মায় তদুপস্থিত ১০০ বর্গফুট এরিয়া বিশিষ্ট টালির ঘর মায় যাবতীয় আকর আওলাতাদি ও ইজমেন্ট স্বত্বাদি দরবস্ত হক হকুক অত্র কোবালার বিক্রীত সম্পত্তি হইতেছে। বিক্রীত জমির

১৯৫৭ সালের ১২ নং

হারাহারি খাজনা বার্ষিক ৫০ পয়সা মাত্র। বিক্রীত জমি অত্র সহ সংযোজিত নকসায় লাল রংএর রেখার সমীমাণা নির্দ্ধারিত করতঃ প্রদর্শিত হইল।

জেলা দক্ষিণ ২৪ পরগনা, সাবেক থানা-সদর টালিগঞ্জ, তৎপর যাদবপুর, বর্তমান থানা-পাটুলী।

খতিয়ান	দাগ নং	শ্রেণী	বিক্রীত জমি
১১২	৬৩৪	ডাঙ্গা	২ দুই কাঠা ৪ চার ছটাক

(একশত বারা) (ছয়শত চৌত্রিশ)

মৎ দুই কাঠা চার ছটাক জমি মাত্র

বিক্রীত জমির চৌহদ্দি

উত্তর :- অত্র দাগের জমির মধ্যে শ্রীমতী রত্না বৈঠার দানপ্রাপ্ত জমি।

দক্ষিণ :- ৬৩৪নং দাগের অপর একজনের খরিদা জমি

পূর্ব :- ৬২১নং দাগের জমি। ৬১শত ১২' প্রশস্ত জমি

পশ্চিম :- অন্যের জমি। ~~৬১~~ -

উক্ত চৌহদ্দি মধ্যে বিক্রীত জমি ২ দুই কাঠা ৪ চার ছটাক অত্র সহ সংযোজিত নকসায় লাল রং এর রেখা দ্বারা সীমা নির্দ্ধারিত করতঃ প্রদর্শিত হইল।

১৯৫৭ সালের ১২ নং



ADDL. DIST. SUB REGISTRAR
ALIPORE, S. 24 PARGANAS
13 AUG 2012

১০০০০০০০

টাকার জায় :

অদ্যরোজ নগদে..... ১০,০০,০০০ টাকা

মবলগে দশ লক্ষ টাকা বুঝিয়া পাইলাম।

মুদ্রিত হইল

ইসাদী :

১) শ্রী ১২৩৪৫৬৭৮৯০
৭৭/২ (সিআর) কোর্ট
কলিকাতা - ৭৪

২) বৃন্দা নগর
D 46 Rabindran Pally
Kolkata 86

মুসাবিদাকারক :

শ্রী ১২৩৪৫৬৭৮৯০
মুসাবিদাকারক
১০/১১/১২












কম্পিউটার প্রিন্ট এন্ট :-
রামঠাকুর কম্পিউটার এন্ড জেরকস
আলিপুর পুলিশ কোর্ট
কলিকাতা - ২৭
অফিস বিন্যাস :-

কাকনি মুহ
(কাকনি ৩২)














7












ADDL. DIST. SUB-REGISTRAR
ALIPORE, SOUTH 24 PGS
13 AUG 2012

		Thumb	1st finger	middle finger	ring finger	small finger
	left hand					
	right hand					

Name
 Signature *Subodh Bhanu*

		Thumb	1st finger	middle finger	ring finger	small finger
	left hand					
	right hand					

Name *Prakash Kumar*
 Signature *Prakash Kumar*

		Thumb	1st finger	middle finger	ring finger	small finger
	left hand					
	right hand					

Name *Subodh Bhanu*
 Signature *Subodh Bhanu*

		Thumb	1st finger	middle finger	ring finger	small finger
PHOTO	left hand					
	right hand					

Name
 Signature

NO. 13



7

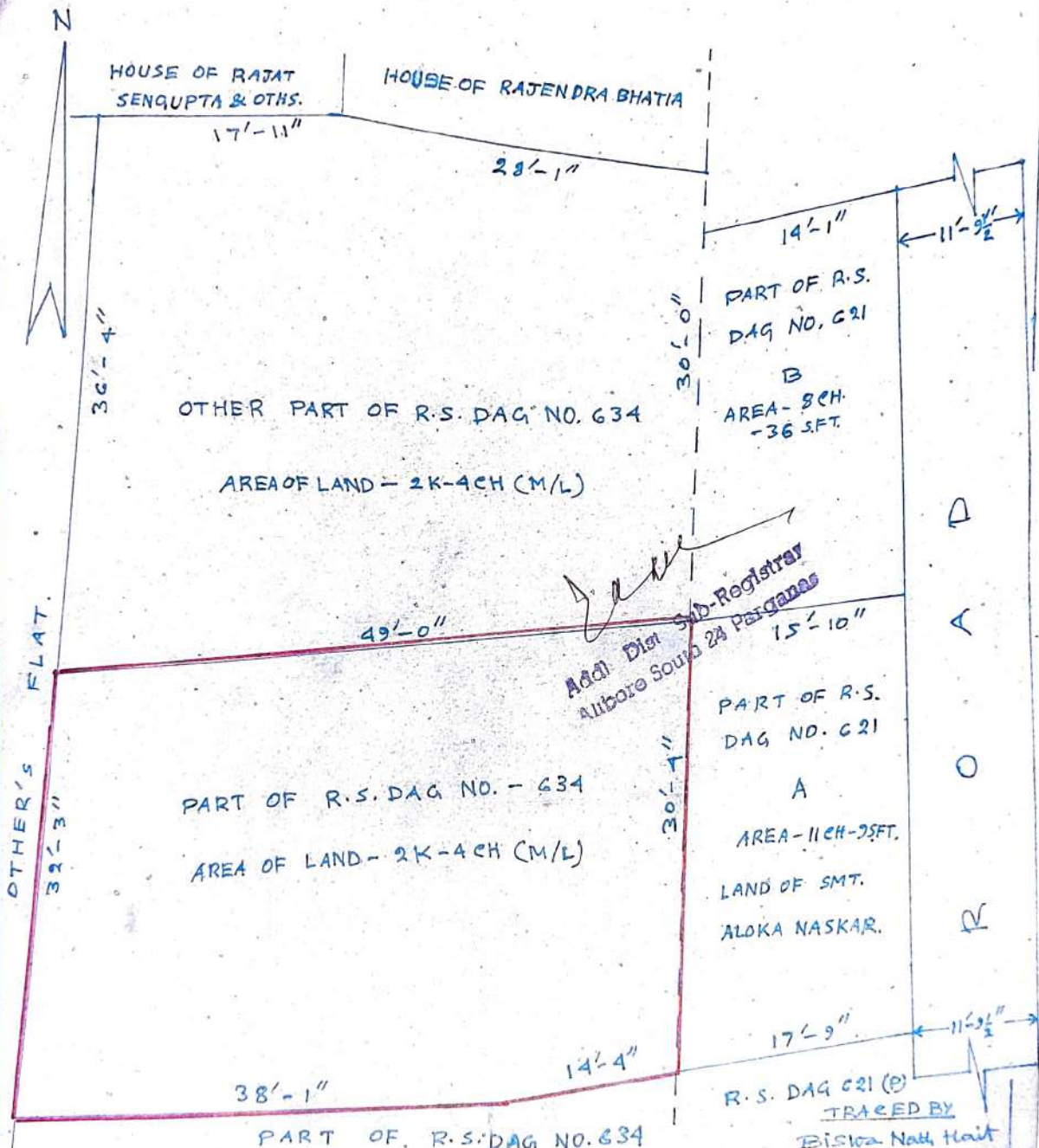
ADDL. DIST. SUB-REGISTRAR
ALIPORE, SOUTH 24 PGS
13 AUG 2012



PLAN FOR PART OF G.S. DAG NO. - 672. R.S. DAG NO. -
 R.S. KHATIAN NO. - 112. AT MOUZA - BADE MASAR. J.L.
 NO. - 31. UNDER K.M.C. WARD NO. - 101. P.S. - JADAVPUR.
 DISTRICT - SOUTH 24 PARGANAS.

AREA OF LAND - 2K-4CH (SHOWN IN RED BORDER.)

SCALE: - 1" = 10'-0"



Adal Dist Sub-Registrar
 Alibore South 24 Parganas

30/12/2017

SIGN. OF THE VENDOR




SIGN. OF THE PURCHASER.



ADDL. DIST. SUP. REGISTRAR
ALIPORE, SOUTH 24 PGS
13 AUG 2012

Government of West Bengal
Department of Finance (Revenue) , Directorate of Registration and Stamp Revenue
Office of the A.D.S.R. ALIPORE, District- South 24-Parganas
Signature / LTI Sheet of Serial No. 08670 / 2012, Deed No. (Book - I , 06542/2012)

I. Signature of the Presentant

Name of the Presentant	Photo	Finger Print	Signature with date
Nut Behari Naskar 77/2, Ashok Road, Bademashur, Kolkata, Thana:-Jadavpur, P.O. :- ,District:-South 24 Parganas, WEST BENGAL, India, Pin :-700086	 13/08/2012	 LTI 13/08/2012	 26/6/22

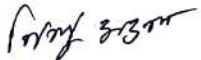
II. Signature of the person(s) admitting the Execution at Office.

Sl No.	Admission of Execution By	Status	Photo	Finger Print	Signature
1	Nut Behari Naskar Address -77/2, Ashok Road, Bademashur, Kolkata, Thana:-Jadavpur, P.O. :- ,District:-South 24-Parganas, WEST BENGAL, India, Pin :-700086	Self	 13/08/2012	 LTI 13/08/2012	

Name of Identifier of above Person(s)

Nilu Mondal
Alipore Police Court, Kolkata, P.O. :- ,District:-South
24-Parganas, WEST BENGAL, India, Pin :-700027

Signature of Identifier with Date


26/6/22



Government Of West Bengal
Office Of the A.D.S.R, ALIPORE
District:-South 24-Paraganas

Endorsement For Deed Number : 1 - 06542 of 2012
(Serial No. 08670 of 2012)

On

Payment of Fees:

On 13/08/2012

Certificate of Admissibility(Rule 43,W.B. Registration Rules 1962)

Admissible under rule 21 of West Bengal Registration Rule, 1962 duly stamped under schedule 1A,
Article number : 23, 5 of Indian Stamp Act 1899.

Payment of Fees:

Amount By Cash

Rs. 15029.00/-, on 13/08/2012

(Under Article : A(1) = 15015/- ,E = 14/- on 13/08/2012)

Certificate of Market Value(WB PUVI rules of 2001)

Certified that the market value of this property which is the subject matter of the deed has been
assessed at Rs.-13,65,938/-

Certified that the required stamp duty of this document is Rs.- 81976 /- and the Stamp duty paid as:
Impressive Rs.- 82000/-

Presentation(Under Section 52 & Rule 22A(3) 46(1),W.B. Registration Rules,1962)

Presented for registration at 12.50 hrs on :13/08/2012, at the Office of the A.D.S.R, ALIPORE by Nul
Behari Naskar, Executant.

Admission of Execution(Under Section 58,W.B. Registration Rules,1962)

Execution is admitted on 13/08/2012 by

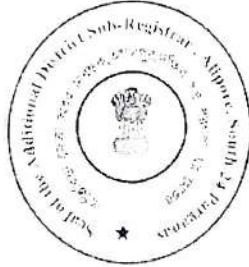
1. Nul Behari Naskar, son of Late Gajendra Nath Naskar, 77/2, Ashok Road, Bademashur, Kolkata,
Thana:-Jadavpur, P.O. :- District:-South 24-Paraganas, WEST BENGAL, India, Pin :-700086, By Caste:
Hindu, By Profession : Others

Identified By Nilu Mondal, son of Late Chunilal Mondal, Alipore Police Court, Kolkata, P.O. :-
District:-South 24-Paraganas, WEST BENGAL, India, Pin :-700027, By Caste: Hindu, By Profession:
Others.

(Arbab Bisu)
ADDITIONAL DISTRICT SUB-REGISTRAR

Certificate of Registration under section 60 and Rule 69.

Registered in Book - I
CD Volume number 29
Page from 3153 to 3185
being No 06542 for the year 2012.



Arnav Dasu →

(Arnav Dasu) 17-August-2012
ADDITIONAL DISTRICT SUB-REGISTRAR
Office of the A.D.S.R. ALIPORE
West Bengal