


CBR/লা - [খসড়া/পত্রিকা] বহিষ্ঠান নং- ৩২০৬
 মৌজা - মনসফল জে.এল.নং- ৭২ খানা - ঢালারপুর

(১) রাজস্ব - [খসড়া] টাকা
 (২) জমির মোট পরিমাণ - ০.০৬ একর (০) মোট মাসের সংখ্যা - ১৯

(৪) অত্রস্বত্বের মতলকারের বিবরণ

নাম	জন্মতারিখ/বিবাহের তারিখ	(৫) স্বত্ব	(৬) মন্তব্য
পিতা/পুত্রী ঠিকানা	নং	মারত	

(৭) অত্রস্বত্বের নিজস্ব মালিকানা :

সাল নম্বর	জমির খেনী	 CERTIFIED TO BE A TRUE COPY Officer Authenticated U/s-7F of Indian Evidence Act	মাসের মোট পরিমাণ	মাসের মধ্যে অত্র স্বত্বের অংশ	মাসের মধ্যে অত্র- স্বত্বের জমির অংশের পরিমাণ	
			একর	অংশ	একর	হেক্টর
৪০২	মাসল	Certified to be true copy of the Original R.O.R. finally framed & finally published under sub Section (2) of Sec 51 (A) of W.B.L.A. Act. Revenue Officer	০.০৬	০.০৬০৬	০.০৬	
৪১০	মাসল		০.১৪	০.০৬০৬	০.০৬	

মাসের মোট সংখ্যা ৩৭-মাস ০.০৬
 Appl. Fee: Rs.10, Authentication Fee: 2 x Rs.10 Rs.20, Total: Rs.30

C. Copy-19400

L & L R W B

L & L R W B

L & L R W B

L & L R W B

L & L R W B

L & L R W B

L & L R W B

L & L R W B

L & L R W B

L & L R W B

জেলা - [Blank] বক্তাবান নং - ০১০০ [১০১১০১১] ১০১১

মৌজা - [Blank] জি.এল.নং - ৭১ থানা - চন্দ্রাবাড়

(১) রাজস্ব - ০.০০ টাকা


(২) জমির মোট পরিমাণ - ০.০২ একর (৩) মোট মাসের সংখ্যা - ১০

(৪) অত্র বছরের দখলকারের বিবরণ

নাম	১৯৭৬-৭৭ সালের ১০/১০/৭৬ তারিখ	১৯৭৭	(৫) বছ	(৬) মন্তব্য
পিতা/স্বামী	[Blank]	[Blank]	[Blank]	[Blank]
ঠিকানা	[Blank]	[Blank]	[Blank]	[Blank]

(৭) অত্র বছরের নিজ দখলীর জমি :

সারি নম্বর	জমির শ্রেণী	[Redacted]	মাসের মোট পরিমাণ	মাসের মধ্যে অত্র বছরের	মাসের মধ্যে অত্র বছরের জমির অংশের পরিমাণ	
			একর	অংশ	একর	হেটর
০০১	বাগান	[Redacted]	০.০০	০.০১১১	০.০১	
০১০	বাগান	[Redacted]	০.০৬	০.০০০০	০.০১	
০১১	বাগান	[Redacted]	০.১০	০.০০০০	০.০০	
০১২	বাগান	[Redacted]	০.০৭	০.০০০০	০.০১	
০১৬		[Redacted]	০.০৫	০.০০০০	০.০০	
০১৭	বাগান	[Redacted]	০.০১	০.০০০০	০.০০	
০১৮	বাগান	[Redacted]	০.১১	০.০০০০	০.০১	
০১৯	বাগান	[Redacted]	০.০৫	০.০০০০	০.০০	
০২১	বাগান	[Redacted]	০.০৪	০.০০০০	০.০০	
০২২	বাগান	[Redacted]	০.০৪	০.০০০০	০.০০	
০২৩	বাগান	[Redacted]	০.০৪	০.০০০০	০.০০	
০২৪	বাগান	[Redacted]	০.১০	০.০০০০	০.০০	
০২৫	বাগান	[Redacted]	০.০৫	০.০০০০	০.০১	
০২৬	বাগান	[Redacted]	০.১১	০.০০০০	০.০১	
০২৭	বাগান	[Redacted]	০.০৫	০.০০০০	০.০০	
০২৮	বাগান	[Redacted]	০.১০	০.০০০০	০.০০	
মাসের মোট সংখ্যা						


 CERTIFIED TO BE A TRUE COPY
 Officer Authorized U/s-78
 of Indian Evidence Act
 Revenue Officer
 This is to be true copy of the Original O.R. finally prepared & finally published under sub Section (2) of Sec 61 (A) of W.B.L.A. Act.

জেলা - পশ্চিম বঙ্গ মহকুমা - কালিয়া মঞ্জিরান নং - ৩২০৬
 সীতা - কালিয়া জে.এল.নং - ৭১ খণ্ড - ১০১০১১

(১) হাজির - ০.০৩ টাকা
 (২) জমির মোট পরিমাণ - ০.০৩ একর (৩) মোট দাগের সংখ্যা - ১১

(৪) অত্র বছরের দখলকারের বিবরণ

নাম পিতা/স্বামী ঠিকানা	অনুলিপি প্রেরণের তারিখ	(৫) স্বত্ব		(৬) মন্তব্য
		পরিমাণ	অংশ	

(৭) অত্র বছরের নিজ দখলীয় জমি :

দাগ নম্বর	জমির শ্রেণী	মন্তব্য	দাগের মোট পরিমাণ		দাগের মধ্যে অত্র বছরের অংশ		দাগের মধ্যে অত্র বছরের জমির অংশের পরিমাণ	
			একর	অংশ	একর	হেটর		
১০১	বাগান	CERTIFIED TO BE A TRUE COPY Officer Authorized U/s-28 of Indian Evidence Act	০.০৩	০.০৩০০	০.০৩			
১০২	বাগান		০.০৩	০.০৩০০	০.০৩			

to be true copy of the original, finally framed & duly published under sub Section (2) of Sec 57(A) of W.B.L.A. Act.
 Revenue Officer

দাগের মোট সংখ্যা ১১ টাকা
 Appl. Fee: Rs.10; Authentication Fee: 2 x Rs.10= Rs.20, Total: Rs.30

C.Copy-19762

L.B.L.R.W.B

L.B.L.R.W.B

L.B.L.R.W.B

L.B.L.R.W.B

L.B.L.R.W.B


ক্রমিক নং - ১৩৩০০১৫
 জেলা - কুমিল্লা
 বর্তমান নং - ০২৩৪
 জেলাসংখ্যা - ৭১
 স্থানাঙ্ক - চান্দাচরপুর

(১) রাজস্ব - টাকা
 (২) জমির মোট পরিমাণ - ০.৫৬ একর (৩) মোট দাগের সংখ্যা - ১৯

(৪) অত্রখতের দখলদারের বিবরণ

নাম	চলৌকিক প্রমাণের প্রাচীনতা	(৫) স্বত্ব	(৬) মত্ববা
পিতা/স্বামী টিকানা			

(৭) অত্রখতের নিজ দখলীয় জমি :

দাগ নম্বর	জমির ধর্মী		দাগের মোট পরিমাণ	দাগের মধ্যে অত্র-খতের	দাগের মধ্যে অত্র- খতের জমির আংশের পরিমাণ	
			একর	অংশ	একর	হেজার
০০৭	হাঙ্গল	<p>certified to be a TRUE COPY</p> <p>Officer Authorized U/s-76 of India Act 1957</p> <p>certified to be true copy of the Original R.O.R. finally framed & finally published under sub Section (2) of Sec 21 (A) of W.B.L.A. Act</p> <p>Revenue Officer</p>	০.০৬	০.০১২৩	০.০০	
০১০	হাঙ্গল		০.০৬	০.০০০১	০.০১	
০১১	হাঙ্গল		০.১০	০.০০০০	০.১০	
০১২	হাঙ্গল		০.০৬	০.০০০০	০.০৬	
০১৫	হাঙ্গল		০.০৬	০.০০০০	০.০৬	
০১৮	হাঙ্গল		০.০৬	০.০০০০	০.০৬	
০১৯	হাঙ্গল		০.০৬	০.০০০০	০.০৬	
০২০	হাঙ্গল		০.০৬	০.০০০০	০.০৬	
০২১	হাঙ্গল		০.০৬	০.০০০০	০.০৬	
০২২	হাঙ্গল		০.০৬	০.০০০০	০.০৬	
০২৩	হাঙ্গল		০.০৬	০.০০০০	০.০৬	
০২৪	হাঙ্গল		০.০৬	০.০০০০	০.০৬	
০২৫	হাঙ্গল		০.০৬	০.০০০০	০.০৬	
০২৬	হাঙ্গল		০.০৬	০.০০০০	০.০৬	
০২৭	হাঙ্গল		০.০৬	০.০০০০	০.০৬	
০২৮	হাঙ্গল		০.০৬	০.০০০০	০.০৬	
০২৯	হাঙ্গল		০.০৬	০.০০০০	০.০৬	
০৩০	হাঙ্গল		০.০৬	০.০০০০	০.০৬	
০৩১	হাঙ্গল		০.০৬	০.০০০০	০.০৬	

দাগের মোট সংখ্যা

ক্রমিক নং - ১৩৩৩৩৩৩৩
 খতিয়ান নং - ৩৩৩৩ [৩৩৩৩৩৩]
 মৌজা - কংকরা
 জেলা - ঢাকা
 থানা - কংকরাপুর

(১) আয়তন - ০.০০ একর
 (২) জমির মোট পরিমাণ - ০.০০ একর (৩) মোট মালের সংখ্যা - ১১

(৪) অত্রখন্ডের মালিকদের বিবরণ

		(৫) বছর	(৬) মন্তব্য
নাম	১৯৯৬/১৬৬৬৬৬৬৬৬৬	১৯৯৬	
পিতা/স্বামী			
ঠিকানা			

(৭) অত্রখন্ডের নিজ মালিকীয় জমি :

সাল নম্বর	জমির শ্রেণী	মন্তব্য	মালের মোট পরিমাণ	মালের মধ্যে অত্র খন্ডের	মালের মধ্যে অত্র- খন্ডের জমির অংশের পরিমাণ	
			একর	অংশে	একর	হেক্টর
১৯৯৬	১৯৯৬		০.০০	০.০০০০	০.০০	
১৯৯৬	১৯৯৬		০.১০	০.০০০০	০.০০	

VERIFIED TO BE TRUE COPY
 Officer Authorized U/s-76
 of Section 76 of the
 W.S.L.A. Act

to be true copy of the Original
 R. Stamp framed & finally published
 under sub-section (2) of Section 51 (A) of
 W.S.L.A. Act
 Revenue Officer

মালের মোট সংখ্যা ১১
 মূল্য ০.০০
 Appl. Fee: Rs.10, Authentication Fee: 2 x Rs.10 = Rs.20, Total: Rs.30

স্বত্বস্বত্ব - পরামর্শ

খতিয়ান নং

[১৯৯০১৩]

সীমা -

১৯৯০

খানা -

(১) রাজস্ব -

(২) জমির মোট পরিমাণ -

একর (৩) মোট দাগের সংখ্যা -

(৪) অত্রস্বত্বের দখলদারের বিবরণ

(৫) স্বত্ব

(৬) মন্তব্য

নাম
পিতা/স্বামী
ঠিকানা

ডাক্তারগড়ের ইন্ডাস্ট্রিয়াল প্রজেক্ট
নিজ

স্বত্ব

(৭) অত্রস্বত্বের নিজ দখলীর জমি :

দাগ নম্বর	জমির শ্রেণী	মন্তব্য	দাগের মোট পরিমাণ		দাগের মধ্যে অত্র স্বত্বের জমির অংশের পরিমাণ	
			একর	অংশ	একর	শেষ
৪৩৯	বাগান	<p>certified to be a TRUE COPY</p> <p>Officer Authorised U/s-76 of the V.B.L.A. Act</p>	০.০৯	০.০০০০	০.০০	
৪৩৮	বাগান		০.১৪	০.০০০০	০.০১	
		<p>certified to be true copy of the Original D.S. duly framed & finally published under sub Section (2) of Sec 51 (A) of V.B.L.A. Act</p> <p>Revenue Officer</p>				

দাগের মোট সংখ্যা

জমি নং

Appl. Fee: Rs. 10, Authentication Fee: 2 x Rs. 10 = Rs. 20, Total: Rs. 30

০.০১

C. Copy-19425

১/১

27/11/2013

6812010

সি.সি.নং-১৩-১৪৪/১৫

খতিয়ান নং- ৩১১০

[১৬৯০০১১]

মোজা
আবদুল

জে.এল.নং- ১১১

থানা- পেশবারপুর

(১) রাজস্ব - টাকা

(২) জমির মোট পরিমাণ - ০.০৯

একর (৩) মোট সাধারণ সংখ্যা - ১১

(৪) অত্রখতের সংকলকারের বিবরণ

(৫) স্বয়ং

(৬) মন্তব্য

নাম	কর্তৃপক্ষের নাম ও পদ	তারিখ	
পিতা/স্বামী			
ঠিকানা			

(৭) অত্রখতের নিম্ন দখলী জমি :

সাগ নম্বর	জমির ধরনী	মন্তব্য	দাগের মোট পরিমাণ	দাগের মধ্যে অত্র খতের	দাগের মধ্যে অত্র খতের জমির অংশের পরিমাণ	
			একর	অংশ	একর	হেজার
১০৫	বাগান	<p>PROTIFIED TO BE A TRUE COPY</p> <p>Officer Authorized U/s-76 of Transfer of Immovable Act</p> <p>Certified to be true copy of the Original R.O.R. finally fringed & finally published under sub Section (2) of Sec. 51-(A) of W.B.L.A. Act</p> <p>Revenue Officer</p>	০.০৮	০.০৬০০	০.০৬	
১১০	মাঠ		০.১৪	০.০৬০০	০.০১	

দাগের মোট সংখ্যা ৩১১ খস

০.০৯

Appl. Fee: Rs.10, Authentication Fee: 2 x Rs.10 = Rs.20, Total: Rs.30

খতিয়ান নং - ০০২২ [১৯৬৭]
 জেলা - কুমিল্লা
 পোস্ট ওফিস - কুমিল্লা

(১) রাজস্ব - ০.০০ টাকা
 (২) জমির মোট পরিমাণ - ০.০৩ একর (৩) মোট দাগের সংখ্যা - ৩৩

(৪) অত্রস্বত্বের নথ্যকারীর বিবরণ

		(৫) স্বর	(৬) মন্তব্য
নাম	শ্রী ৩ম ইন্ডিয়ান প্রাইভেট লিমিটেড		
পিতা/স্বামী			
ঠিকানা	১৩০		

(৭) অত্রস্বত্বের নিম্ন দখলী জমি :

দাগ নম্বর	জমির খেনী	দাগের মোট পরিমাণ একর	দাগের মধ্যে অত্র স্বত্বের অংশ	দাগের মধ্যে অত্র স্বত্বের জমির আংশের পরিমাণ	
				একর	হেজার
৪০৭	বাগান	০.৪৬	০.০১২১	০.০০	
৪১০	বাগান	০.৪৬	০.০০০০	০.০২	
৪১২	বাগান	০.২০	০.০০০০	০.০১	
৪১৪	বাগান	০.০৭	০.০০০০	০.০০	
৪১৫	বাগান	০.০২	০.০০০০	০.০০	
৪১৬	বাগান	০.০১	০.০০০০	০.০০	
৪১৭	বাগান	০.২১	০.০০০০	০.০১	
৪১৮	বাগান	০.২৪	০.০০০০	০.০১	
৪১৯	বাগান	০.০৪	০.০০০০	০.০০	
৪২০	বাগান	০.০৪	০.০০০০	০.০০	
৪২১	বাগান	০.০৬	০.০০০০	০.০০	
৪২২	বাগান	০.৩৭	০.০০০০	০.০১	
৪২৩	বাগান	০.১৪	০.০০০০	০.০০	
৪২৪	বাগান	০.১৩	০.০০০০	০.০১	
৪২৫	বাগান	০.১৬	০.০০০০	০.০০	
৪২৬	বাগান	০.০৬	০.০০০০	০.০০	
৪২৭	বাগান	০.২৪	০.০০০০	০.০১	



NOTIFIED TO BE A TRUE COPY
 Officer Authorized Under
 of Indian Evidence Act

Original is deposited with the Original
 C.R. Section 8, 9, 10, public
 record section (of Sec 01 (A) of
 B.L.A. Act

Revenue Officer

দাগের মোট সংখ্যা

(১) রাজস্ব - টাকা

(২) জমির মোট পরিমাণ - ০.০২ একর (৩) মোট দাগের সংখ্যা - ১১

(৪) অত্রস্বত্বের স্বত্বকারের বিবরণ

(৫) স্বত্ব

(৬) মত্ববা

নাম	পিতা/স্বামী	ঠিকানা	পত্রে	মত্ববা

(৭) অত্রস্বত্বের নিজ স্বত্বীয় জমি :

দাগ নম্বর	জমির খেতী	মত্ববা	দাগের মোট পরিমাণ		দাগের মধ্যে অত্র স্বত্বের জমির অংশের পরিমাণ	
			একর	অংশ	একর	হেট্টন
৪৩২	বাগান		০.০১	০.০৪০০	০.০১	
৪৩৭	বাগান		০.১১	০.০৪০০	০.০১	

ENTRIED TO BE A TRUE COPY
 Officer Authorized U/s-7E
 of Indian Evidence Act

Admitted to be true copy of the Original
 as per Sub Section (2) of Section (A) of
 V.B.L.A. Act

দাগের মোট সংখ্যা ১১

০.০২

Appl. Fee: Rs. 10, Authentication Fee: 2 x Rs. 10 = Rs. 20, Total: Rs. 30

জেলা - <u>১৩৮ পরিশুদ্ধ</u>		অতিরিক্ত নং - <u>৩২১০</u>		[<u>৬০১৪০৭১</u>]	
মৌজা - <u>চাওখাল</u>		জে.এল.নং - <u>৭১</u>		খানা - <u>সোনারপুর</u>	
(১) রাজস্ব - <u>ঢাকা</u>					
(২) জমির মোট পরিমাণ - <u>০.০৯</u>		একর (৩) মোট দাগের সংখ্যা - <u>১৯</u>			
(৪) অগ্রস্বত্বের দখলকারের বিবরণ		(৫) স্বর		(৬) মন্তব্য	
নাম পিতা/স্বামী ঠিকানা	স্থান প্রযুক্তি প্রাঃ শিঃ নং	বর্ণিত			
(৭) অগ্রস্বত্বের নিম্ন দখলী জমি :					
দাগ নম্বর	জমির শ্রেণী	দাগের মোট পরিমাণ একর	দাগের মধ্যে অগ্র স্বত্বের অংশ	দাগের মধ্যে অগ্র- স্বত্বের জমির অংশের পরিমাণ	
				একর	হেটর
৪০৭	বাগান	০.০১	০.০১২২	০.০০	
৪১০	বাগান	০.৪৬	০.০০০০	০.০০	
৪১১	বাগান	০.২০	০.০০০০	০.০১	
৪১২	বাগান	০.০৮	০.০০০০	০.০০	
৪১৬	বাগান	০.০২	০.০০০০	০.০০	
৪১৪	বাগান	০.০১	০.০০০০	০.০০	
৪১৫	বাগান	০.২১	০.০০০০	০.০১	
৪১৬	বাগান	০.২৪	০.০০০০	০.০১	
৪২১	বাগান	০.০৪	০.০০০০	০.০০	
৪২২	বাগান	০.০৪	০.০০০০	০.০০	
৪২৪	বাগান	০.১৭	০.০০০০	০.০১	
৪২৫	বাগান	০.১৫	০.০০০০	০.০০	
৪২৮	বাগান	০.২১	০.০০০০	০.০১	
৪২৯	বাগান	০.১২	০.০০০০	০.০০	
৪৩০	বাগান	০.০৬	০.০০০০	০.০০	
৪৩১	বাগান	০.১৪	০.০০০০	০.০১	
দাগের মোট সংখ্যা					



certified to be a TRUE COPY
 Officer Authorized U/s-7B
 of Indian Evidence Act

Certified to be true copy of the Original
 R.O.R. finally framed & finally published
 under sub Section (2) of Sec 51 (A) of
 W.B.L.A. Act

Revenue Officer

L & L R W B

জেলা - মানসিংগার
মোজা - চাণ্ডা

খতিয়াননম্বর - ৩২১০

[১৯৩৭ সাল]

(১) রাজস্ব - ১১.০০০ টাকা

জে.এল.নং - ৭১

থানা - চান্দা

(২) জমির মোট পরিমাণ - ০.০২ একর

(৩) মোট মালিকসংখ্যা - ১৬

(৪) অত্রসহকারী কলকারীর বিবরণ

নাম পিতা/স্বামী ঠিকানা	পাল প্রথমট প্রাঃ লঃ নং	(৫) স্বর		(৬) মত্ব	
		স্বর	মত্ব	স্বর	মত্ব

(৫) অত্রসহকারী নিজ দখলী জমি :

নাম নম্বর	জমির শ্রেণী	মত্ব	মালের মোট পরিমাণ		মালের মধ্যে অত্র সহকারীর অংশের পরিমাণ	
			একর	অংশ	একর	ভেঁক
৪০১	সামান		০.০১	০.০০০৬	০.০০	
৪০২	সামান		০.২৪	০.০০০৬	০.০১	

certified to be a true copy
Officer Authorized U/s-76
of Indian Evidence Act

certified to be true copy of the Original
R. Shetty & Co. & Co. & Co. & Co.
or sub Section (2) of Sec. 76 (A) of
I.L.A. Act.

মালের মোট সংখ্যা - ৩০

Appl. Fee: Rs. 10, Authentication Fee: 2 x Rs. 10 = Rs. 20, Total: Rs. 30

C. Copy-19675

L & LRWB L & LRWB L & LRWB L & LRWB L & LRWB L & LRWB L & LRWB L & LRWB L & LRWB L & LRWB

L & LRWB L & LRWB L & LRWB L & LRWB L & LRWB L & LRWB L & LRWB L & LRWB L & LRWB

ফেল্ডা - [খালিশা ১৩০-১৩০০০] খতিয়ান নং- ৩৩০৫ [৩৩০৫৩২]

মৌজা - কামাখ্যা জে.এল.নং- ৭১ থানা - সেনারপুর

(১) রাজস্ব - ৩.১১৫ টাকা

(২) জমির মোট পরিমাণ - ৩.০৯ একর (৩) মোট দাগের সংখ্যা - ১৯

(৬) অত্রখতের দখলকারের বিবরণ

নাম	ফকরুল্লাহ কামিলুল ইসলাম	বাসিন্দা	
পিতা/স্বামী			
ঠিকানা	১৩০২, পাক ঘাট, কোশ-১৭		

(৭) অত্রখতের নিজ দখলীর জমি :

দাগ নম্বর	জমির শ্রেণী	দাগের মোট পরিমাণ একর	দাগের মধ্যে অত্র খতের অংশ	দাগের মধ্যে অত্র খতের জমির অংশের পরিমাণ	
				একর	হেটর
১০১	বাগান	০.১৬	০.০১২২	০.০১	
১০০	বাগান	০.১৬	০.০১০০	০.০১	
১০১	বাগান	০.১০	০.০১০০	০.০১	
১১১	বাগান	০.০৭	০.০১০০	০.০০	
১১০		০.০৭	০.০১০০	০.০০	
১১০	বাগান	০.০৯	০.০১০০	০.০১	
১১০	বাগান	০.১১	০.০১০০	০.০১	
১১০	বাগান	০.১২	০.০১০০	০.০১	
১১১	বাগান	০.০৭	০.০১০০	০.০০	
১১০	বাগান	০.০৭	০.০১০০	০.০০	
১১০	বাগান	০.০৭	০.০১০০	০.০০	
১১০	বাগান	০.১৭	০.০১০০	০.০১	
১১০	বাগান	০.১৪	০.০১০০	০.০০	
১১০	বাগান	০.১১	০.০১০০	০.০১	
১১০	বাগান	০.০৬	০.০১০০	০.০১	
১১০	বাগান	০.১৪	০.০১০০	০.০১	
১১০	বাগান	০.১১	০.০১০০	০.০১	
১১০	বাগান	০.০৬	০.০১০০	০.০১	
১১০	বাগান	০.১৪	০.০১০০	০.০১	

দাগের মোট সংখ্যা



VERIFIED & TRUE COPY
 Officer Authorized U/s-7F
 of Indian Evidence Act


certified to be true copy of the Original
 G.O. R. finally framed & finally published
 under sub Section (2) of Sec 51 (A) of
 W.B.L.A. Act
 Revenue Officer

L & LRWB
L & LRWB
L & LRWB
L & LRWB
L & LRWB
L & LRWB
L & LRWB

ক্রেতা - নতুন ২৪ (১) নং
 খতিয়ান নং - ৩২০৩ [১৯৯০-০৭২]
 সীতা - চন্দননগর
 জে.এল.নং - ৭১ খানা - চন্দননগর

(১) রাজস্ব - ০.০৩ টাকা
 (২) জমির মোট পরিমাণ - ০.০৩ একর (৩) মোট দাগের সংখ্যা - ১০

(৪) অত্রস্থলের মালিকারের বিবরণ

নাম	মহাশয়কে বিজ্ঞপ্তি প্রাঃ ১৯৮	স্বামী	
পিতা/স্বামী			
বিক্রয়	১৩১, বার্ক খেতি, কোল-১৭		

(৭) অত্রস্থলের নিজ দখলীয় জমি :

দাগ নম্বর	জমির শ্রেণী	মত্ব্য	দাগের মোট পরিমাণ		দাগের মধ্যে অত্রস্থলের জমির অংশের পরিমাণ	
			একর	আশে	একর	হেক্টর
০৩২	বগান	<p>certified to be a TRUE COPY</p> <p>Officer Authorized U/s-70 of Indian Evidence Act</p> <p>certified to be true copy of the Original R.O.R. finally framed & finally published under sub Section-(2) of Sec 51 (A) of W.B.L.A. Act.</p> <p>Revenue Officer</p>	০.০৭	০.০৫০৫	০.০০	
০১৫	বগান		০.২৪	০.০০০০	০.০০	

দাগের মোট সংখ্যা - ১০
 জমির মোট - ০.০৩

Appl. Fee: Rs.10, Authentication Fee: 2 x Rs.10 = Rs.20, Total: Rs.30

জেলা: কুমিল্লা মহকুমা: কুমিল্লা খতিয়ান নং: ৩৫১৬ [১৩২০৭১]
 মৌজা: ১৩৫ জে.এল.নং: ৭১ থানা: কুমিল্লা

(১) রাজস্ব: ০.০০ টাকা
 (২) জমির মোট পরিমাণ: ০.০৯ একর (৩) মোট দাগের সংখ্যা: ১১

(৪) অত্রস্থলের মালিকদের বিবরণ		(৫) স্থর	(৬) মজবু
নাম	<u>কল্যাণ বিনয় বিলক প্রাট ১৩৫</u>	<u>১৩৫</u>	
পিতা/স্বামী			
ঠিকানা	<u>নিজ</u>		

(৭) অত্রস্থলের নিজ মালিকীয় জমি :

দাগ নম্বর	জমির শ্রেণী	দাগের মোট পরিমাণ একর	দাগের মধ্যে অত্র স্থলের অংশ	দাগের মধ্যে অত্র- স্থলের জমির অংশের পরিমাণ	
				একর	সেউট
৪০৭	বাগান	০.৪০	০.০১২১	০.০০	
৪১০	বাগান	০.৪৬	০.০৪০০	০.০২	
৪১১	বাগান	০.২০	০.০৪০০	০.০১	
৪১৩	বাগান	০.০৮	০.০৪০০	০.০০	
৪১৪	বাগান	০.০২	০.০৪০০	০.০০	
৪১৬	বাগান	০.০৬	০.০৪০০	০.০০	
৪১৭	বাগান	০.১১	০.০৪০০	০.০১	
৪১৮	বাগান	০.২৪	০.০৪০০	০.০০	
৪১৯	জঙ্গল	০.০৪	০.০৪০০	০.০১	
৪২১	বাগান	০.০৪	০.০৪০০	০.০০	
৪২৩	বাগান	০.০৬	০.০৪০০	০.০০	
৪২৪	বাগান	০.১৪	০.০৪০০	০.০০	
৪২৬	বাগান	০.১১	০.০৪০০	০.০১	
৪২৮	বাগান	০.০২	০.০৪০০	০.০০	
৪৩০	বাগান	০.০৬	০.০৪০০	০.০০	
৪৩১	বাগান	০.১৪	০.০৪০০	০.০১	



VERIFIED TO BE A TRUE COPY
 Officer Authenticated Under 77
 of Indian Evidence Act

Printed to be true copy of the Original
 R.O.R. finally framed & finally published
 under sub Section (2) of Sec 21 (A) of
 W.B.L.A. Act

Revenue Officer

দাগের মোট সংখ্যা


জেলা - দাখন ২৫-পারগনা
 মৌজা - কোথালা
 সিস্টেম নং - ৩২১৮
 জে.এল.নং - ১১
 খানা - জানারপুর
 [১৯২১০৭২]

(১) কাজ - টাকা
 (২) জমির মোট পরিমাণ - ০.০৩ একর (৩) মোট দানের সংখ্যা - ১১

(৪) অত্রস্বত্বের ব্যবহারকারীর বিবরণ

নাম	(২) স্বত্ব	(৩) মত্ব
নিতা/ধর্মী ঠিকানা	১৯৩	

(৫) অত্রস্বত্বের নিজ দখলীয় জমি :

দাগ নম্বর	জমির শ্রেণী	 Certified to be true copy of the Original R.O.R. finally framed & finally published under sub Section (2) of Sec 51 (A) of W.B.L.A. Act Revenue Officer	দানের মোট পরিমাণ	দানের মধ্যে অত্র স্বত্বের অংশ	দানের মধ্যে অত্র- স্বত্বের জমির অংশের পরিমাণ	
			একর	অংশ	একর	হেট
৪০২	বামল		০.০১	০.০৩০০	০.০১	
৪০৪	বামল		০.১৪	০.০৩০০	০.০০	

দানের মোট সংখ্যা ৩১১৯৬ ০.০৩
 Appl. Fee: Rs.10, Authentication Fee: 2 x Rs.10 = Rs.20, Total: Rs.30

L & LRWB

L & LRWB

জেলা - বাগমতি ২৪ পরগণা বহিয়ান নং - ০২০৬ [১০১০১১]

সেক্টর - চন্দ্রখাল জে.এল.নং - ৭১ খানসামারপুর

(১) রাজস্ব - টাকা

(২) জমির মোট পরিমাণ - ০.১০ একর (৩) মোট দাগের সংখ্যা - ১০

(৪) অত্র স্বত্বের মতলকারের বিবরণ (২) স্বত্ব (৩) মতলব্য

নাম	উপস্থাপিত ইনস্ট্রুমেন্ট প্রঃ নং	স্বত্ব	মতলব্য
পিতা/স্বামী			
বিকানা	নং		

(৭) অত্র স্বত্বের নিচা মতলীয় জমি :

দাগ নম্বর	জমির বৈশিষ্ট্য	দাগের মোট পরিমাণ একর	দাগের মধ্যে অত্র স্বত্বের অংশ	দাগের মধ্যে অত্র স্বত্বের জমির অংশের পরিমাণ	
				একর	হেটর
০০৭	বাগান	০.০৬	০.০১২২	০.০১	
০০৮	বাগান	০.০৭	০.০০০০	০.০১	
০০৯	বাগান	০.১০	০.০০০০	০.০০	
০১০	বাগান	০.০৭	০.০০০০	০.০০	
০১১	বাগান	০.০২	০.০০০০	০.০১	
০১২	বাগান	০.০১	০.০০০০	০.০১	
০১৩	বাগান	০.০১	০.০০০০	০.০১	
০১৪	বাগান	০.০১	০.০০০০	০.০১	
০১৫	বাগান	০.০১	০.০০০০	০.০১	
০১৬	বাগান	০.০১	০.০০০০	০.০১	
০১৭	বাগান	০.০১	০.০০০০	০.০১	
০১৮	বাগান	০.০১	০.০০০০	০.০১	
০১৯	বাগান	০.০১	০.০০০০	০.০১	
০২০	বাগান	০.০১	০.০০০০	০.০১	
০২১	বাগান	০.০১	০.০০০০	০.০১	
০২২	বাগান	০.০১	০.০০০০	০.০১	
০২৩	বাগান	০.০১	০.০০০০	০.০১	
০২৪	বাগান	০.০১	০.০০০০	০.০১	
০২৫	বাগান	০.০১	০.০০০০	০.০১	
০২৬	বাগান	০.০১	০.০০০০	০.০১	
০২৭	বাগান	০.০১	০.০০০০	০.০১	
০২৮	বাগান	০.০১	০.০০০০	০.০১	
০২৯	বাগান	০.০১	০.০০০০	০.০১	
০৩০	বাগান	০.০১	০.০০০০	০.০১	
০৩১	বাগান	০.০১	০.০০০০	০.০১	



PROTIFIED TO BE A TRUE COPY
 Officer Authorized U/s-76
 of Indian Stamp Act

PROTIFIED TO BE TRUE COPY OF THE ORIGINAL
 D.O.R. FINALLY FRAMED & LEGALLY PUBLISHED
 UNDER SUB SECTION (2) OF SEC 51 (A) OF
 V.B.L.A. Act
 Revenue Officer

দাগের মোট সংখ্যা

L & LRWB

L & LRWB

L & LRWB

L & LRWB

L & LRWB

L & LRWB

L & LRWB

L & LRWB

খতিয়ান নং- [2020-192]

জে.এল.নং- ১৩

খানা চন্দ্রনগরপুর

বৈশিষ্ট্য- কালকান্দা


(১) বাল্যকাল - ০.০০ টাকা

(২) জমির মোট পরিমাণ - ০.১০ একর (৩) মোট দাগের সংখ্যা - ১৯

(৪) অগ্রস্বত্বের দখলকারীদের বিবরণ (৫) স্বত্ব (৬) মন্তব্য

নাম	কৈলাশচন্দ্র বন্দ্যোপাধ্যায় প্রভৃতি	স্বত্ব	
পিতা/স্বামী			
ঠিকানা	বিজ্ঞ		

(৭) অগ্রস্বত্বের নিজ দখলীয়া জমি :

দাগ নম্বর	জমির শ্রেণী	মন্তব্য	দাগের মোট পরিমাণ		দাগের মোট অগ্রস্বত্বের জমির অংশের পরিমাণ	
			একর	অংশ	একর	হেঁট
৪০৯	বাগান	<p>certified to be a true copy</p> <p>Officer Authorized Under Sec 77 of Indian Evidence Act</p>  <p>Certified to be true copy of the Original R.O.R. finally framed & made authentic under sub Section (2) of Section 1(A) of W.B.L.A. Act</p> <p>Revenue Officer</p>	০.০৮	০.০০০৪	০.০০	
৪১০	বাগান		০.১২	০.০০০৪	০.০০	

দাগের মোট সংখ্যা ১৯

০.১০

Appl. Fcc: Rs.10, Authentication Fcc: 2 x Rs.10= Rs.20, Total: Rs.30

জেলা - পাবনা		খতিয়ান নং - ৩২৩১		[১৬১০৭৭১]	
সেক্টর - ১০০০		জে.এল.নং -		খানা - লসয়ারপুর	
(১) সার্ভিস - ০.০০ টাকা					
(২) জমির মোট পরিমাণ - ০.১০		একর (৩) মোট সার্ভিস সংখ্যা - ১১			
(৪) অগ্রস্বত্বের দখলকারের বিবরণ		(৫) বছর		(৬) মন্তব্য	
নাম	গোপালচন্দ্র বন্দ্যোপাধ্যায় প্রাঃ লিঃ	১৯৬৬			
পিতা/স্বামী					
ঠিকানা	বিঃ				
(৭) অগ্রস্বত্বের নিজ দখলীয় জমি :					
দাগ নম্বর	জমির শ্রেণী	সার্ভিস মোট পরিমাণ একর	সার্ভিস মতো আর স্বত্বের অংশ	সার্ভিস মতো অগ্রস্বত্বের জমির অংশের পরিমাণ	
				একর	হেটের
১০৭	বাগান	০.০৬	০.০১২১	০.০১	
১১০	বাগান	০.০৬	০.০০০০	০.০২	
১১১	বাগান	০.২০	০.০০০০	০.০০	
১১২	বাগান	০.০৬	০.০০০০	০.০১	
১১৩		০.০২	০.০০০০	০.০০	
১১৪	বাগান	০.০১	০.০০০০	০.০০	
১১৫	বাগান	০.২১	০.০০০০	০.০২	
১১৬	বাগান	০.২৪	০.০০০০	০.০০	
১১৭	জঙ্গল	০.০২	০.০০০০	০.০০	
১১৮	বাগান	০.০২	০.০০০০	০.০১	
১১৯	বাগান	০.০৬	০.০০০০	০.০০	
১২০	বাগান	০.১৭	০.০০০০	০.০০	
১২১	বাগান	০.১০	০.০০০০	০.০১	
১২২	বাগান	০.১১	০.০০০০	০.০০	
১২৩	বাগান	০.১২	০.০০০০	০.০১	
১২৪	বাগান	০.০৬	০.০০০২	০.০০	
১২৫	বাগান	০.২২	০.০০০০	০.০০	
সার্ভিস মোট সংখ্যা					



PROTIFIED TO BE A TRUE COPY
 Officer Authorized Under
 of Indian Evidence Act

Certified to be a true and Original
 R.O.R. and is hereby published
 under sub Section (2) of Sec 51(A) of
 W.B.L.A. Act

Revenue Officer

জেলা - বাগমতি
 বিভাগ - বাগমতি
 মহাল - ১৩
 বর্তমান নাম - ৩২৪১
 জে.এল.নং - ৭১
 খানা - চন্দ্রনগর
 [১৩১০/৭১]

(১) রাজস্ব - ৩০.০০ টাকা
 (২) জমির মোট পরিমাণ - ০.১০ একর (৩) মোট সপের সংখ্যা - ১০
 (৪) অত্রস্বত্বের মতলবকারের বিবরণ -

নাম	পিতা/স্বামী	ঠিকানা	(৫) স্বর	(৬) মন্তব্য
প্রকৌশলিক কনস্ট্রাকশন প্রকঃ লিঃ		নিচে		

(৭) অত্রস্বত্বের নিম্ন মতলবীয় জমিঃ

সাপ নম্বর	জমির শ্রেণী	মন্তব্য	সাপের মোট পরিমাণ		সাপের মধ্যে অত্র- স্বত্বের জমির অংশের পরিমাণ	
			একর	অংশ	একর	হেক্টর
৪০২	কাজান		০.০৮	০.০৪০০	০.০২	
৪১০	কাজান		০.১৪	০.০৭০০	০.০০	

সাপের মোট সংখ্যা: ১০
 টাকার মত: ৩০.০০
 Appl. Fee: Rs.10, Authentication Fee: 2 x Rs.10 = Rs.20, Total: Rs.30

জেলা - নাখিল ২৪-পঞ্চদশ
 বহিরাংশ নং - ৪২২৮
 [৬৩৪০৭১]
 বৌজা - কালকাস
 পি.এল.নং - ৭১
 খানা - ঢোলবাড়ীপুর

(১) রাজস্ব - ০.০০ টাকা
 (২) জমির মোট পরিমাণ - ০.০০ একর (৩) মোট দানের সংখ্যা - ১০০

(৪) অত্রস্বত্বের দখলকারের বিবরণ

নাম	বিশিষ্ট আলাদা করে প্রাপ্ত পিতা	(৫) স্বয়ং	(৬) মস্তবা
পিতা/পুত্র/স্ত্রী			
ঠিকানা	নিম্ন		

(৭) অত্রস্বত্বের নিম্ন দখলীত জমি :

ক্রমিক নম্বর	জমির শ্রেণী	মস্তবা	দানের মোট পরিমাণ	দানের মধ্যে অত্র স্বত্বের	দানের মধ্যে অত্র- স্বত্বের জমির আংশের পরিমাণ	
			একর	আংশ	একর	হেটর
৪৫২	বাগান		০.০৮	০.০৮০০	০.০০	
৪৫৩	বাগান		০.১০	০.০০০০	০.০০	

PROVED TO BE A TRUE COPY
 Officer in Charge
 of the ... Act

Certified to be true copy of the Original
 R.O.R. finally framed & finally published
 under sub Section (2) of Sec. 51 (A) of
 W.B.L.A. Act
 Revenue Officer

দানের মোট সংখ্যা ১০০
 Appl. Fee: Rs. 10, Authentication Fee: 2 x Rs. 10 = Rs. 20, Total: Rs. 30

L & LR WB


জেলা - মদিনা ১৮-নং-১৩
 মহাল - বগমুখল
 খতিয়ান নং - ০২০৪
 জে.এল.নং - ৭১
 [১০৮৫৫১]
 থানা - সান্দারপুর

(১) রাজস্ব - টাকা
 (২) জমির মোট পরিমাণ - ০.০১৮ একর (৩) মোট দাগের সংখ্যা - ১৪

(৪) অত্রস্বত্বের দখলদারের বিবরণ

		(৫) স্বর	(৬) মন্তব্য
নাম	কিউসিআরসিএম কনস্ট্রাকশন প্রাইভেট লিমিটেড	০১৩০	
পিতা/স্বামী			
ঠিকানা	মজা		

(৭) অত্রস্বত্বের নিজ দখলীয় জমি :

দাগ নম্বর	জমির শ্রেণী	 R.O.K. granted under sub 5 of section 12 of Act (A) of W.B.L.A. Act Revenue Officer	দাগের মোট পরিমাণ	দাগের মধ্যে অত্র স্বত্বের অংশ	দাগের মধ্যে অত্রস্বত্বের জমির অংশের পরিমাণ	
			একর	অংশ	একর	হেজার
০০৭	বাগান		০.০১	০.০১২১	০.০০	
০১০	বাগান		০.০১	০.০১০০	০.০১	
০১১	বাগান		০.১০	০.০১০০	০.০১	
০১২	বাগান		০.০১	০.০১০০	০.০০	
০১৩	বাগান		০.০১	০.০১০০	০.০০	
০১৪	বাগান		০.০১	০.০১০০	০.০০	
০১৫	বাগান		০.০১	০.০১০০	০.০০	
০১৬	বাগান		০.০১	০.০১০০	০.০০	
০১৭	বাগান		০.০১	০.০১০০	০.০০	
০১৮	বাগান		০.০১	০.০১০০	০.০০	
০১৯	বাগান		০.০১	০.০১০০	০.০০	
০২০	বাগান		০.০১	০.০১০০	০.০০	
০২১	বাগান		০.০১	০.০১০০	০.০০	
০২২	বাগান		০.০১	০.০১০০	০.০০	
০২৩	বাগান		০.০১	০.০১০০	০.০০	
০২৪	বাগান		০.০১	০.০১০০	০.০০	
০২৫	বাগান		০.০১	০.০১০০	০.০০	
০২৬	বাগান		০.০১	০.০১০০	০.০০	
০২৭	বাগান		০.০১	০.০১০০	০.০০	
০২৮	বাগান		০.০১	০.০১০০	০.০০	
০২৯	বাগান		০.০১	০.০১০০	০.০০	
০৩০	বাগান		০.০১	০.০১০০	০.০০	
০৩১	বাগান		০.০১	০.০১০০	০.০০	
০৩২	বাগান		০.০১	০.০১০০	০.০০	
০৩৩	বাগান		০.০১	০.০১০০	০.০০	
০৩৪	বাগান		০.০১	০.০১০০	০.০০	
০৩৫	বাগান		০.০১	০.০১০০	০.০০	
০৩৬	বাগান		০.০১	০.০১০০	০.০০	
০৩৭	বাগান		০.০১	০.০১০০	০.০০	
০৩৮	বাগান		০.০১	০.০১০০	০.০০	
০৩৯	বাগান		০.০১	০.০১০০	০.০০	
০৪০	বাগান		০.০১	০.০১০০	০.০০	
০৪১	বাগান		০.০১	০.০১০০	০.০০	
০৪২	বাগান		০.০১	০.০১০০	০.০০	
০৪৩	বাগান		০.০১	০.০১০০	০.০০	
০৪৪	বাগান		০.০১	০.০১০০	০.০০	
০৪৫	বাগান		০.০১	০.০১০০	০.০০	
০৪৬	বাগান		০.০১	০.০১০০	০.০০	
০৪৭	বাগান		০.০১	০.০১০০	০.০০	
০৪৮	বাগান		০.০১	০.০১০০	০.০০	
০৪৯	বাগান		০.০১	০.০১০০	০.০০	
০৫০	বাগান		০.০১	০.০১০০	০.০০	
০৫১	বাগান		০.০১	০.০১০০	০.০০	
০৫২	বাগান		০.০১	০.০১০০	০.০০	
০৫৩	বাগান		০.০১	০.০১০০	০.০০	
০৫৪	বাগান		০.০১	০.০১০০	০.০০	
০৫৫	বাগান		০.০১	০.০১০০	০.০০	
০৫৬	বাগান		০.০১	০.০১০০	০.০০	
০৫৭	বাগান		০.০১	০.০১০০	০.০০	
০৫৮	বাগান		০.০১	০.০১০০	০.০০	
০৫৯	বাগান		০.০১	০.০১০০	০.০০	
০৬০	বাগান		০.০১	০.০১০০	০.০০	
০৬১	বাগান		০.০১	০.০১০০	০.০০	
০৬২	বাগান		০.০১	০.০১০০	০.০০	
০৬৩	বাগান		০.০১	০.০১০০	০.০০	
০৬৪	বাগান		০.০১	০.০১০০	০.০০	
০৬৫	বাগান		০.০১	০.০১০০	০.০০	
০৬৬	বাগান		০.০১	০.০১০০	০.০০	
০৬৭	বাগান		০.০১	০.০১০০	০.০০	
০৬৮	বাগান		০.০১	০.০১০০	০.০০	
০৬৯	বাগান		০.০১	০.০১০০	০.০০	
০৭০	বাগান		০.০১	০.০১০০	০.০০	
০৭১	বাগান		০.০১	০.০১০০	০.০০	
০৭২	বাগান		০.০১	০.০১০০	০.০০	
০৭৩	বাগান		০.০১	০.০১০০	০.০০	
০৭৪	বাগান		০.০১	০.০১০০	০.০০	
০৭৫	বাগান		০.০১	০.০১০০	০.০০	
০৭৬	বাগান		০.০১	০.০১০০	০.০০	
০৭৭	বাগান		০.০১	০.০১০০	০.০০	
০৭৮	বাগান		০.০১	০.০১০০	০.০০	
০৭৯	বাগান		০.০১	০.০১০০	০.০০	
০৮০	বাগান		০.০১	০.০১০০	০.০০	
০৮১	বাগান		০.০১	০.০১০০	০.০০	
০৮২	বাগান		০.০১	০.০১০০	০.০০	
০৮৩	বাগান		০.০১	০.০১০০	০.০০	
০৮৪	বাগান		০.০১	০.০১০০	০.০০	
০৮৫	বাগান		০.০১	০.০১০০	০.০০	
০৮৬	বাগান		০.০১	০.০১০০	০.০০	
০৮৭	বাগান		০.০১	০.০১০০	০.০০	
০৮৮	বাগান		০.০১	০.০১০০	০.০০	
০৮৯	বাগান		০.০১	০.০১০০	০.০০	
০৯০	বাগান		০.০১	০.০১০০	০.০০	
০৯১	বাগান		০.০১	০.০১০০	০.০০	
০৯২	বাগান		০.০১	০.০১০০	০.০০	
০৯৩	বাগান		০.০১	০.০১০০	০.০০	
০৯৪	বাগান		০.০১	০.০১০০	০.০০	
০৯৫	বাগান		০.০১	০.০১০০	০.০০	
০৯৬	বাগান		০.০১	০.০১০০	০.০০	
০৯৭	বাগান		০.০১	০.০১০০	০.০০	
০৯৮	বাগান		০.০১	০.০১০০	০.০০	
০৯৯	বাগান		০.০১	০.০১০০	০.০০	
১০০	বাগান		০.০১	০.০১০০	০.০০	

দাগের মোট সংখ্যা

খতিয়ান নং- [১৯১৪০৭১]
 জে.এল.নং- ৭১ খানা- চান্দাচাপুড়া

(১) রাজস্ব - চান্দা
 (২) জমির মোট পরিমাণ - ০.০৯ একর (৩) মোট দাগের সংখ্যা - ১১

(৪) অঙ্গস্বত্বের দখলকারের বিবরণ

নাম	(৫) স্বর	(৬) মন্তব্য
বিহারীচরণ বস শ্রীকৃষ্ণ প্রাঃ সিং	৫/৪০	
সিদ্ধা/স্বামী		
ঠিকানা		

(৭) অঙ্গস্বত্বের নিজ দখলীম জমি :

দাগ নম্বর	জমির শ্রেণী	মন্তব্য	দাগের মোট পরিমাণ		দাগের মধ্যে অঙ্গস্বত্বের জমির অংশের পরিমাণ	
			একর	অংশ	একর	হেটর
৫০২	বাঘান	CONFIRMED TO BE A TRUE COPY Officer in Charge U/s-76 of Evidence Act	০.০৮	০.০০০০	০.০১	
৫১৭	বাঘান		০.১৪	০.০০০০	০.০০	

Original
 P.O. No. 451
 under sub Section 31 of Sec 91 (1) of W.B.L.A. Act.
 Revenue Officer

দাগের মোট সংখ্যা - ১১
 ডাকস্বর - ০.০৯
 Appl. Fee: Rs. 10, Authentication Fee: 2 x Rs. 10 = Rs. 20, Total: Rs. 30

L & L RWB
L & L RWB
L & L RWB
L & L RWB
L & L RWB
L & L RWB
L & L RWB

L & L RWB
L & L RWB
L & L RWB
L & L RWB
L & L RWB
L & L RWB
L & L RWB

জেলা - মানসিংগার
খতিয়ান নং - ৫২২৬
মেজা - কামাল
জেরান নং - ১২
খানা - সেনারপুর

(১) রাজস্ব - ৩১.১৫ টাকা
(২) জমির মোট পরিমাণ - ০.০৬ একর (৩) মোট দানের সংখ্যা - ১৯

(৪) অগ্রস্বত্বের দখলকারের বিবরণ		(৫) স্বর	(৬) মন্তব্য
নাম	ডিভিনারী প্রসারিত প্রঃ লিমিঃ	স্বত্ব	
পিতা/স্বামী			
ঠিকানা	মিল		

(৭) অগ্রস্বত্বের নিম্ন লিখিত জমি :

সাগ নং	জমির শ্রেণী	দানের মোট পরিমাণ একর	দানের মধ্যে অগ্র স্বত্বের অংশ	দানের মধ্যে অগ্র- স্বত্বের জমির অংশের পরিমাণ	
				একর	হেটর
৪০৭	বাগান	০.০৬	০.০১৫	০.০১	
৪১০	বাগান	০.০৬	০.০১৫	০.০১	
৪১১	বাগান	০.১০	০.০২৫	০.০১	
৪১২	বাগান	০.০৭	০.০১৭	০.০১	
৪১৬	বাগান	০.০২	০.০০৫	০.০১	
৪১৮	বাগান	০.০১	০.০০২	০.০১	
৪১৯	বাগান	০.১১	০.০২৭	০.০১	
৪২০	বাগান	০.০৪	০.০১০	০.০১	
৪২১	বাগান	০.০৪	০.০১০	০.০১	
৪২২	বাগান	০.০৬	০.০১৫	০.০১	
৪২৪	বাগান	০.১৭	০.০৪২	০.০১	
৪২৫	বাগান	০.১৪	০.০৩৫	০.০১	
৪২৬	বাগান	০.০৬	০.০১৫	০.০১	
৪২৭	বাগান	০.১৭	০.০৪২	০.০১	
৪২৮	বাগান	০.০৬	০.০১৫	০.০১	
৪২৯	বাগান	০.১০	০.০২৫	০.০১	
৪৩০	বাগান	০.০৬	০.০১৫	০.০১	
৪৩১	বাগান	০.১০	০.০২৫	০.০১	
দানের মোট সংখ্যা		০.১৯	০.০৪৭	০.০১	



DECLARED TO BE A TRUE COPY
Office of the Assistant U/s-76
of the Land Revenue Act

This is a true copy of the Original
N.B.L.A. Act No. 14 of 1950 published
under section 17 of the said Act on Dec 5/1/51
N.B.L.A. Act

Revenue Officer

L & L

L & L

জেলা - বাগালপুর খতিয়ার নাম - ৩৯২৭ [৩৯২৭৩৭]
 মৌজা - ৩৯৬৯ জে.এল.নং - ৭৩ খানা - সান্দারপুর

(১) রাজস্ব - ১২.৫১৫ টাকা
 (২) জমির মোট পরিমাণ - ০.০৮ একর (৩) মোট মাপের সংখ্যা - ১৩

(৪) অরস্বরের দখলকারের বিবরণ

		(৫) স্বত্ব	(৬) মন্তব্য
নাম	অরস্বরের ইনভেন্টরী প্রায় শিঃ	স্বত্ব	
পিতা/স্বামী			
ঠিকানা			

(৭) অরস্বরের নিজ দখলীয় জমি :

দাগ নম্বর	জমির জেন্দী	মন্তব্য	দাগের মোট পরিমাণ	দাগের মধ্যে অরস্বরের	দাগের মধ্যে অরস্বরের জমির অংশের পরিমাণ	
			একর	অংশ	একর	হেটর
৪৫০	বাগাল	<p>PROVED TO BE A TRUE COPY</p> <p>Officer Authorized U/s-78 of Indian Evidence Act</p>	০.০৮	০.০৮০০	০.০০	
৪৬৫	বাগাল		০.১৪	০.০৮০০	০.০০	

Certified to be true copy of the Original R.O.R. finally framed & finally published under sub Section (2) of Sec 51 (A) of W.B.L.A. Act

Revenue Officer

দাগের মোট সংখ্যা - ৩৯৬৯

Appl. Fee: Rs.10, Authentication Fee: 2 x Rs.10 Rs.20, Total: Rs.30

C. Copy-19683

২/০

02/12/2013

BR12100

জেলা - বাগালপুর

খতিয়ান নং - ৩২০৩

[১৬১৫০৭১]

সীতা - জেথাল

জেথাল নং - ৭১

খানা - জেথালপুর

(১) রাজস্ব - টকা

(২) জমির মোট পরিমাণ - ০.০২ একর (৩) মোট দাগের সংখ্যা - ১১

(৪) অত্রস্বত্বের দখলকারের বিবরণ (৫) বছর (৬) মন্তব্য

নাম	সমীচীন কনস্ট্রাকশন প্রাইভেট লিমিটেড	বাস	
পিতা/স্বামী			
ঠিকানা	নিচ		

(৫) অত্রস্বত্বের নিম্ন দখলী জমি :

দাগ নম্বর	জমির প্রকৃতি	দাগের মোট পরিমাণ একর	দাগের মধ্যে অত্র স্বত্বের অংশ	দাগের মধ্যে অত্র স্বত্বের জমির অংশের পরিমাণ	
				একর	হেটর
৪০৭	বাগান	০.৪৮	০.০১২১	০.০১	
৪১০	বাগান	০.৪৮	০.০১০০	০.০১	
৪১১	বাগান	০.২০	০.০১০০	০.০১	
৪১২	বাগান	০.০৮	০.০১০০	০.০০	
৪১৬	বাগান	০.০৭	০.০১০০	০.০০	
৪১৮	বাগান	০.০৯	০.০১০০	০.০১	
৪১৯	বাগান	০.১১	০.০১০০	০.০০	
৪২১	বাগান	০.১৩	০.০১০০	০.০১	
৪২২	বাগান	০.০৪	০.০১০০	০.০০	
৪২৬	বাগান	০.০৪	০.০১০১	০.০০	
৪২৮	বাগান	০.০৬	০.০১০০	০.০০	
৪২৯	বাগান	০.১৭	০.০১০০	০.০১	
৪৩১	বাগান	০.১৪	০.০১০০	০.০০	
৪৩২	বাগান	০.১১	০.০১০০	০.০১	
৪৩৩	বাগান	০.০৬	০.০১০১	০.০১	
৪৩৪	বাগান	০.১৪	০.০১০০	০.০১	



CERTIFIED TO BE A TRUE COPY

Officer A. J. ... and Ms-76 of Land & Evidence Act

Certified to be true copy of the Original R.O.B. finally framed & finally published under sub Section (2) of Section 11 of W.B.L.A. Act

Revenue Officer

৩০/১১/১৯৮৬

দাগের মোট সংখ্যা

মামলার নং/পরিচয়: বর্তমান নং- ০২০৭ [১০১৫০১৩]
 এজা - জে.এল.নং- ১১ খানা - চান্দারপুর

(১) রাজস্ব - টাকা
 (২) জমির মোট পরিমাণ - ০.০৩ একর (৩) মোট দানের সংখ্যা - ১১

(৪) অত্রস্বত্বের মতলাক্যবোধের বিবরণ		(৫) স্বর	(৬) মতলা
নাম	সমীক্ষা বন-উৎপাদন প্রকল্প গি:	বহরত	
পিতা/স্বামী			
ঠিকানা	মিঃ		


(৭) অত্রস্বত্বের নিম্ন মতলায় জমি :

মামলার নং	জমির প্রকার	মতলা	দানের মোট পরিমাণ	দানের মধ্যে অত্র স্বত্বের	দানের মধ্যে অত্র স্বত্বের জমির অংশের পরিমাণ	
			একর	অংশ	একর	হেক্টর
৪০২	বহরত		০.৩৮	০.০৬০০	০.০০	
৩৮৫	বহরত		০.৩৪	০.০৬০০	০.০০	

CERTIFIED TO BE A TRUE COPY
 Officer Authenticated U/s-76
 of Indian Evidence Act

Certified to be true copy of the Original
 R.O.R. finally framed & finally published
 under sub Section (2) of Section (A) of
 W.B.L.A. Act
 Revenue Officer

দানের মোট সংখ্যা: ১১ ০.০৩
 Appl. Fee: Rs.10, Authentication Fee: 2 x Rs.10= Rs.20, Total: Rs.30

L & LRWB	খেলা - বাঘন চর-পাটনা মোজা - কামাল	বর্তমান নং [৩৬২০৭১] রে.এল.নং ৭১ থানা - সান্দারপুর																																																																																																															
	(১) কাজ - ০.৫৫ টাকা																																																																																																																
	(২) জমির মোট পরিমাণ - ০.০৯ একর (৩) মোট দাতার সংখ্যা - ০৯																																																																																																																
	(৪) অত্রখন্ডের দখলকারের বিবরণ		(৫) স্বর (৬) মতব্য																																																																																																														
L & LRWB	নাম - সিদ্ধেশ্বর বিজয়চন্দ্র প্রাঃ পুঃ পিতা/স্বামী - ঠিকানা -	স্বর মতব্য																																																																																																															
	(৭) অত্রখন্ডের নিজ দখলীয়া জমি :																																																																																																																
	<table border="1" style="width:100%; border-collapse: collapse;"> <thead> <tr> <th rowspan="2">দাখ নম্বর</th> <th rowspan="2">জমির শ্রেণী</th> <th rowspan="2">মাপের মোট পরিমাণ একর</th> <th rowspan="2">মাপের মধ্যে অত্র খন্ডের অংশ</th> <th colspan="2">মাপের মধ্যে অত্র- খন্ডের জমির অংশের পরিমাণ</th> </tr> <tr> <th>একর</th> <th>হেঁটার</th> </tr> </thead> <tbody> <tr><td>৪০৭</td><td>বাঘান</td><td>০.৪৯</td><td>০.০১২১</td><td>০.০১</td><td></td></tr> <tr><td>৪১০</td><td>বাঘান</td><td>০.৪৬</td><td>০.০১০৬</td><td>০.০১</td><td></td></tr> <tr><td>৪১১</td><td>বাঘান</td><td>০.২০</td><td>০.০১০০</td><td>০.০১</td><td></td></tr> <tr><td>৪১২</td><td>বাঘান</td><td>০.০১</td><td>০.০১০০</td><td>০.১০</td><td></td></tr> <tr><td>৪১৩</td><td>বাঘান</td><td>০.০৭</td><td>০.০১০০</td><td>০.০১</td><td></td></tr> <tr><td>৪১৪</td><td>বাঘান</td><td>০.০১</td><td>০.০১০০</td><td>০.০১</td><td></td></tr> <tr><td>৪১৫</td><td>বাঘান</td><td>০.১১</td><td>০.০১০০</td><td>০.০১</td><td></td></tr> <tr><td>৪১৬</td><td>বাঘান</td><td>০.২৪</td><td>০.০১০০</td><td>০.০১</td><td></td></tr> <tr><td>৪১৭</td><td>বাঘান</td><td>০.০৪</td><td>০.০১০০</td><td>০.০১</td><td></td></tr> <tr><td>৪১৮</td><td>বাঘান</td><td>০.০৪</td><td>০.০১০০</td><td>০.০১</td><td></td></tr> <tr><td>৪১৯</td><td>বাঘান</td><td>০.০৬</td><td>০.০১০০</td><td>০.০১</td><td></td></tr> <tr><td>৪২০</td><td>বাঘান</td><td>০.১৭</td><td>০.০১০০</td><td>০.০১</td><td></td></tr> <tr><td>৪২১</td><td>বাঘান</td><td>০.১৪</td><td>০.০১০০</td><td>০.০১</td><td></td></tr> <tr><td>৪২২</td><td>বাঘান</td><td>০.১১</td><td>০.০১০০</td><td>০.০১</td><td></td></tr> <tr><td>৪২৩</td><td>বাঘান</td><td>০.০৬</td><td>০.০১০০</td><td>০.০১</td><td></td></tr> <tr><td>৪২৪</td><td>বাঘান</td><td>০.০৬</td><td>০.০১০০</td><td>০.০১</td><td></td></tr> <tr><td>৪২৫</td><td>বাঘান</td><td>০.১৪</td><td>০.০১০০</td><td>০.০১</td><td></td></tr> </tbody> </table>	দাখ নম্বর	জমির শ্রেণী	মাপের মোট পরিমাণ একর	মাপের মধ্যে অত্র খন্ডের অংশ	মাপের মধ্যে অত্র- খন্ডের জমির অংশের পরিমাণ		একর	হেঁটার	৪০৭	বাঘান	০.৪৯	০.০১২১	০.০১		৪১০	বাঘান	০.৪৬	০.০১০৬	০.০১		৪১১	বাঘান	০.২০	০.০১০০	০.০১		৪১২	বাঘান	০.০১	০.০১০০	০.১০		৪১৩	বাঘান	০.০৭	০.০১০০	০.০১		৪১৪	বাঘান	০.০১	০.০১০০	০.০১		৪১৫	বাঘান	০.১১	০.০১০০	০.০১		৪১৬	বাঘান	০.২৪	০.০১০০	০.০১		৪১৭	বাঘান	০.০৪	০.০১০০	০.০১		৪১৮	বাঘান	০.০৪	০.০১০০	০.০১		৪১৯	বাঘান	০.০৬	০.০১০০	০.০১		৪২০	বাঘান	০.১৭	০.০১০০	০.০১		৪২১	বাঘান	০.১৪	০.০১০০	০.০১		৪২২	বাঘান	০.১১	০.০১০০	০.০১		৪২৩	বাঘান	০.০৬	০.০১০০	০.০১		৪২৪	বাঘান	০.০৬	০.০১০০	০.০১		৪২৫	বাঘান	০.১৪	০.০১০০	০.০১		 <p style="text-align: center;"> CERTIFIED TO BE A TRUE COPY Officer Authorized U/s-76 of Indian Evidence Act </p> <p style="text-align: center;"> Certified to be true copy of the Original R.O.R. finally framed & finally published under sub Section (2) of Section 50 of W.B.L.A. Act </p> <p style="text-align: center;"> Revenue Officer </p>	
দাখ নম্বর	জমির শ্রেণী					মাপের মোট পরিমাণ একর	মাপের মধ্যে অত্র খন্ডের অংশ	মাপের মধ্যে অত্র- খন্ডের জমির অংশের পরিমাণ																																																																																																									
		একর	হেঁটার																																																																																																														
৪০৭	বাঘান	০.৪৯	০.০১২১	০.০১																																																																																																													
৪১০	বাঘান	০.৪৬	০.০১০৬	০.০১																																																																																																													
৪১১	বাঘান	০.২০	০.০১০০	০.০১																																																																																																													
৪১২	বাঘান	০.০১	০.০১০০	০.১০																																																																																																													
৪১৩	বাঘান	০.০৭	০.০১০০	০.০১																																																																																																													
৪১৪	বাঘান	০.০১	০.০১০০	০.০১																																																																																																													
৪১৫	বাঘান	০.১১	০.০১০০	০.০১																																																																																																													
৪১৬	বাঘান	০.২৪	০.০১০০	০.০১																																																																																																													
৪১৭	বাঘান	০.০৪	০.০১০০	০.০১																																																																																																													
৪১৮	বাঘান	০.০৪	০.০১০০	০.০১																																																																																																													
৪১৯	বাঘান	০.০৬	০.০১০০	০.০১																																																																																																													
৪২০	বাঘান	০.১৭	০.০১০০	০.০১																																																																																																													
৪২১	বাঘান	০.১৪	০.০১০০	০.০১																																																																																																													
৪২২	বাঘান	০.১১	০.০১০০	০.০১																																																																																																													
৪২৩	বাঘান	০.০৬	০.০১০০	০.০১																																																																																																													
৪২৪	বাঘান	০.০৬	০.০১০০	০.০১																																																																																																													
৪২৫	বাঘান	০.১৪	০.০১০০	০.০১																																																																																																													
L & LRWB	মাপের মোট সংখ্যা																																																																																																																

সি.এম. ২৪ পরসন।
 মৌজা - আশাখাল জেলা - আশাখাল থানা - আশাখাল
 অফিস নং - ০২১৬ জে.এল.নং - ১১ তারিখ - ০১/১০/১৩

(১) রাজস্ব - ০.০১১ টাকা
 (২) জমির মোট পরিমাণ - ০.০১১ একর (৩) মোট দাগের সংখ্যা - ২১

(৪) অত্রস্বত্বের মতলবকারের বিবরণ

নাম	পিতা/স্বামী	পরিচয়	মতলব

(৫) অত্রস্বত্বের নিজস্ব মতলবীয় জমি :

দাগ নম্বর	জমির জেনী	মতলব	দাগের মোট পরিমাণ	দাগের মধ্যে অত্র স্বত্বের অংশ	দাগের মধ্যে অত্র স্বত্বের জমির অংশের পরিমাণ	
			একর	অংশ	একর	হেক্টর
৪০২	বাগান		০.০৮	০.০৪০০	০.০০	
৪১৬	বাগান		০.১৪	০.০৭০০	০.০০	

CERTIFIED TO BE A TRUE COPY
 Officer Authorized U/s-76
 of Indian Evidence Act

Certified to be true copy of the Original R.O.R. finally framed & finally published under sub Section (2) of Section 17(A) of M.B.L.A. Act
 Revenue Officer

দাগের মোট সংখ্যা ২১ টাকার মতলব ০.০১১

Appl. Fee: Rs.10, Authentication Fee: 2 x Rs.10, Rs.20, Total Rs.30

L & L R W B

জেলা - বরিশাল [১৩১১৭১১]
 মৌজা - চন্দ্রাবল জে.এল.নং- ১১ খানা- সোনারগুড়
 স্থায়ী নং- ৫২৫৫

(১) রকম - ১১,০০ টকা

(২) জমির মোট পরিমাণ- ০.০২ একর (৩) মোট দাগের সংখ্যা- ১১

(৪) অত্র অফিসের দখলকারের বিবরণ (৫) স্বর (৬) মতব্বা

L & L R W B

নাম পিতা/স্বামী ঠিকানা	অনুসৃত প্রাপ্তি প্রাপ্তি নিজ	ধারক	
------------------------------	---------------------------------	------	--

(৭) অত্র অফিসের নিজ দখলীয় জমি :

L & L R W B

L & L R W B

L & L R W B

দাগ নম্বর	জমির শ্রেণী	দাগের মোট পরিমাণ একর	দাগের মধ্যে অত্র অফিসের অংশ	দাগের মধ্যে অত্র অফিসের জমির অংশের পরিমাণ	
				একর	শেয়ার
৪০৫	বাগান	০.৩৬	০.০১২১	০.০০	
৪১০	বাগান	০.৪৫	০.০৫০০	০.০২	
৪১১	বাগান	০.২০	০.০৫০০	০.০১	
৪১২	বাগান	০.০৫	০.০৫০০	০.০০	
৪২০		০.০২	০.০৫০০	০.০০	
৪২২	বাগান	০.০১	০.০৫০০	০.০০	
৪২৪	বাগান	০.২১	০.০৫০০	০.০১	
৪২৬	বাগান	০.২৪	০.০৫০০	০.০১	
৪২৭	বাগান	০.০৪	০.০৫০০	০.০০	
৪২৮	বাগান	০.০৪	০.০৫০০	০.০০	
৪২৯	বাগান	০.০৬	০.০৫০০	০.০০	
৪৩০	বাগান	০.১৭	০.০৫০০	০.০১	
৪৩১	বাগান	০.১৪	০.০৫০০	০.০০	
৪৩২	বাগান	০.১১	০.০৫০০	০.০১	
৪৩৩	বাগান	০.০৬	০.০৫০০	০.০০	
৪৩৪	বাগান	০.১৪	০.০৫০০	০.০১	
দাগের মোট সংখ্যা		০.১৪	০.০৫০০	০.০১	



Revenue Officer
 Under the Section 78 of Indian Land Revenue Act
 W.B.L.A. Act

জেলা - []
 মহাল - []
 বর্তমান নং - []
 রে.এস.নং - []
 থানা - []

(১) রাজস্ব - [] টাকা
 (২) জমির মোট পরিমাণ - [] একর (৩) মোট মালের সংখ্যা - []

(৪) অগ্রস্বরের দফলকারের বিবরণ

নাম	অধিকার	(৫) স্বর	(৬) মন্তব্য
পিতা/স্বামী	অধিকার		
তিনানা	নিম্ন		

(৭) অগ্রস্বরের নিজ দখলীয়া জমি :

নাম স্বর	জমির শ্রেণী	মন্তব্য	মালের মোট পরিমাণ		মালের মধ্যে অগ্র- স্বরের জমির অংশের পরিমাণ	
			একর	অংশ	একর	অংশ
০০১	বাগান	CERTIFIED TO BE A TRUE COPY Officer Authorized U/s-76 of Indian...	০.০০	০.০০০০	০.০০	
০০২	বাগান		০.০০	০.০০০০	০.০০	

Original
 W.S.L.A. AGI
 Revenue Officer

মালের মোট সংখ্যা []
 মূল্য []

Stamp Fee: Rs. 10, Authentication Fee: 2 x Rs. 10 = Rs. 20, Total: Rs. 30

C. Copy-19749

02/12/2013
 001.0150

L&LRWB

L&LRWB

জেলা - সীতগঞ্জ-সরগঞ্জ
 বর্তমান নং- ০৫৩৭
 মোতা - জলকলা
 জে.এল.নং- ৭১
 থানা - পোলাপুৰ

(১) রাজস্ব - ০.০০ টাকা

(২) জমির মোট পরিমাণ - ০.০১ একর (৩) মোট দাগের সংখ্যা - ১১

(৪) অত্রখতের দখলদারের বিবরণ (৫) স্বর (৬) মন্তব্য

নাম পিতা/স্বামীর ঠিকানা	শিবলিখার ইন্ডাস্ট্রিয়াল প্রাইভেট লিমিটেড বিলা	ক্রমিক	
-------------------------------	---	--------	--

(৭) অত্রখতের নিম্ন দখলীয়া জমি :



দাগ নম্বর	জমির শ্রেণী	দাগের মোট পরিমাণ একর	দাগের মধ্যে অত্র খতের অংশ	দাগের মধ্যে অত্র- খতের জমির আংশের পরিমাণ	
				একর	হেটর
০০৭	বাগান	০.০৫	০.০১২১	০.০৫	
০১০	বাগান	০.১৬	০.০০০৪	০.০৫	
০১১	বাগান	০.১০	০.০০০৪	০.০৫	
০১৩	বাগান	০.১৬	০.০০০৪	০.০৫	
০১৪	বাগান	০.০৭	০.০০০৪	০.০৫	
০১৫	বাগান	০.০৩	০.০০০৪	০.০৫	
০১৬	বাগান	০.১১	০.০০০৪	০.০৫	
০১৭	বাগান	০.১৪	০.০০০৪	০.০৫	
০১৮	বাগান	০.০৪	০.০০০৪	০.০৫	
০১৯	বাগান	০.০৭	০.০০০১	০.০৫	
০২০	বাগান	০.০৬	০.০০০৪	০.০৫	
০২১	বাগান	০.১৭	০.০০০৪	০.০৫	
০২২	বাগান	০.১৪	০.০০০৪	০.০৫	
০২৩	বাগান	০.১১	০.০০০৪	০.০৫	
০২৪	বাগান	০.১৪	০.০০০৪	০.০৫	
০২৫	বাগান	০.১১	০.০০০৪	০.০৫	
০২৬	বাগান	০.০৫	০.০০০১	০.০৫	
০২৭	বাগান	০.১৪	০.০০০৪	০.০৫	
০২৮	বাগান	০.১৪	০.০০০৪	০.০৫	
০২৯	বাগান	০.১১	০.০০০৪	০.০৫	
০৩০	বাগান	০.০৫	০.০০০১	০.০৫	
০৩১	বাগান	০.১৪	০.০০০৪	০.০৫	

VERIFIED TO BE A TRUE COPY
 Officer Authenticated U/s-76
 Provision Evidence Act

Certified to be a true copy of the Original
 R.O.R. finally filed in the court of law
 under sub Section 17 of Sec 51 (A) of
 W.L.A. Act
 Revenue Officer

দাগের মোট সংখ্যা

L&LRWB

L&LRWB

L&LRWB

L&LRWB

L&LRWB


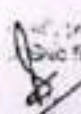
L&LRWB

জেলা - হাটহাট খতিয়ান নং - ০২০৭ [১০২০৭৩]
 পীঠা - হাটহাট জে.এল.নং - ৭১ থানা - হাটহাট

(১) রাস্তা - ০.০০ টাকা
 (২) জমির মোট পরিমাণ - ০.০২ একর (৩) মোট দাগের সংখ্যা - ০২

(৪) অত্র অংশের দখলকারের বিবরণ		(৫) স্বর	(৬) মন্তব্য
নাম পিতা/স্বামী ঠিকানা	শিবপরিবার উনুপতন গ্রামে নিং	০০০	

(৭) অত্র অংশের নিজ দখলীয় জমি :

দাগ নম্বর	জমির শ্রেণী	মন্তব্য	দাগের মোট পরিমাণ		দাগের মধ্যে অত্র অংশের জমির অংশের পরিমাণ	
			একর	আংশ	একর	শেষ
৪০১	হাটহাট	CERTIFIED TO BE A TRUE COPY  Officer Authorized U/s-77 of Indian Evidence Act under sub-section 51 (A) of W.S.L.A. Act  Revenue Officer	০.০১	০.০০০০	০.০১	
১৫০	হাটহাট		০.০১	০.০০০০	০.০১	

দাগের মোট সংখ্যা ০২ টাকা ০.০০
 Appl. Fee: Rs.10, Authentication Fee: 2 x Rs.10 = Rs.20, Total: Rs.30

L & L R W B

জেলা - মুর্শিদাবাদ খতিয়ান নং - ২০০৪ [১৬১১৭১১]
 বৌজা - গনাকাল জে.এল.নং - ৭১ থানা - সৈয়দপুর

(১) রাজস্ব - ০.০০ টাকা
 (২) জমির মোট পরিমাণ - ০.০৬ একর (৩) মোট দাগের সংখ্যা - ১৯

(৪) অত্রস্বত্বের দখলকারের বিবরণ

নাম	পিতা/স্বামী/স্বত্বাধিকারী	বাস	মন্তব্য
	শ্রী		

(৫) অত্রস্বত্বের নিজ দখলীয় জমি :

দাগ নম্বর	জমির শ্রেণী	দাগের মোট পরিমাণ একর	দাগের মধ্যে অত্র স্বত্বের অংশ	দাগের মধ্যে অত্র স্বত্বের জমির আংশের পরিমাণ	
				একর	শেঁট
৪০৭	বাগান	০.০৬	০.০১১২	০.০০	
৪১০	বাগান	০.০৬	০.০৬০০	০.০১	
৪১১	বাগান	০.২০	০.০৬০০	০.০০	
৪১২	বাগান	০.০৬	০.০৬০০	০.০১	
৪১৫		০.০২	০.০৬০০	০.০০	
৪১৪	বাগান	০.০১	০.০৬০০	০.০০	
৪১৬	বাগান	০.০১	০.০৬০০	০.০০	
৪১৭	বাগান	০.০১	০.০৬০০	০.০০	
৪১৮	বাগান	০.০১	০.০৬০০	০.০০	
৪১৯	বাগান	০.০১	০.০৬০০	০.০০	
৪২০	বাগান	০.০১	০.০৬০০	০.০০	
৪২৪	বাগান	০.০১	০.০৬০০	০.০০	
৪২৫	বাগান	০.০১	০.০৬০০	০.০০	
৪২৬	বাগান	০.০১	০.০৬০০	০.০০	
৪২৭	বাগান	০.০১	০.০৬০০	০.০০	
৪২৮	বাগান	০.০১	০.০৬০০	০.০০	
৪২৯	বাগান	০.০১	০.০৬০০	০.০০	
৪৩০	বাগান	০.০১	০.০৬০০	০.০০	
৪৩১	বাগান	০.০১	০.০৬০০	০.০০	
৪৩২	বাগান	০.০১	০.০৬০০	০.০০	
৪৩৩	বাগান	০.০১	০.০৬০০	০.০০	
৪৩৪	বাগান	০.০১	০.০৬০০	০.০০	
৪৩৫	বাগান	০.০১	০.০৬০০	০.০০	



CERTIFIED TRUE & A TRUE COPY.
 Officer Authorized U/s-76 of Indian Land Revenue Act

Certified to be true copy of the Original R.O.R. finally framed & finally published under sub Section (2) of Sec 51 (1) of W.B.L.A. Act.
 Revenue Officer

দাগের মোট সংখ্যা

L & L R W B

L & L R W B

L & L R W B

L & L R W B

L & L R W B

মৌজা - হাটখোলা খতিয়ান নং - ১০০০ [১০০০/১০০০]
 জেলা - বাগালপুর জি.এল.নং - ১১ খানা - ১০০০ পোস্ট - সৈলাজপুра

(১) বাজার - ০.০০ টাকা
 (২) জমির মোট পরিমাণ - ০.০৬ একর (৩) মোট দাগের সংখ্যা - ১১০০
 (৪) অত্র খতের দখলকারের বিবরণ (৫) স্বয়ং (৬) মস্তব্য

নাম	পিতা/স্বামী	বাসস্থ
স্বয়ং	স্বয়ং	স্বয়ং

(৭) অত্র খতের নিম্ন লখনীয় জমি :

দাগ নম্বর	জমির শ্রেণী	মস্তব্য	দাগের মোট পরিমাণ		দাগের মধ্যে অত্র খতের জমির মধ্যে পরিমাণ	
			একর	অংশ	একর	হেটর
১০০	বাগান		০.০৬	০.০৬০০	০.০৬	
১১০	বাগান		০.১২	০.০৬০০	০.০০	

certified to be a TRUE COPY
 Officer Authorized U/s-76
 of Indian Revenue Act

Certified to be true copy of the Original R.O.R. copy from 2011 published under sub Section (2) of Sec 51 (A) of M.B.L.A. Act.
 Revenue Officer

দাগের মোট সংখ্যা ১১০০ মোট মূল্য ০.০৬

Appl. Fee: Rs.10, Authentication Fee: 2 x Rs.10= Rs.20, Total: Rs.30

C.Copy-19751

২/২

02/12/2013

১০১২১৫০

L & LRWD

L & LRWD

L & LRWD

L & LRWD

L & LRWD

L & LRWD

L & LRWD

L & LRWD

L & LRWD

L & LRWD

জেলা - মুর্শিদাবাদ - পরগণা কালিয়া খতিয়ান নং - ৩২০৯ [১০২২০৭১]
 মৌজা - ৩৪৬৩ জে.এল.নং - ৭২ খামা সামারপুর

(১) রাজস্ব ১০০.০০ টাকা

(২) জমির মোট পরিমাণ - ০.০৯ একর (৩) মোট দাগের সংখ্যা - ১১

(৪) অত্রখতের নমসকালের বিবরণ (৫) স্বর (৬) মন্তব্য

নাম পিতা/স্বামী ঠিকানা	কোম্পানির নাম ইনস্ট্রুমেন্টের তারিখ	স্বর	মন্তব্য

(৭) অত্রখতের নিম্ন লবলীয় জমি :

দাগ নম্বর	জমির শ্রেণী	দাগের মোট পরিমাণ একর	দাগের মধ্যে অত্র খতের অংশ	দাগের মধ্যে অত্র- খতের জমির অংশের পরিমাণ	
				একর	হেক্টর
৪০৭	জমিদার	০.৪৫	০.০১৯২	০.০০	
৪১০	জমিদার	০.৪৫	০.০০০০	০.০২	
৪১১	জমিদার	০.২০	০.০০০০	০.০১	
৪১২	জমিদার	০.০৫	০.০০০০	০.০০	
৪১৩	জমিদার	০.০২	০.০০০০	০.০০	
৪১৪	জমিদার	০.০১	০.০০০০	০.০০	
৪১৫	জমিদার	০.০১	০.০০০০	০.০১	
৪১৬	জমিদার	০.০১	০.০০০০	০.০১	
৪১৭	জমিদার	০.০১	০.০০০০	০.০১	
৪১৮	জমিদার	০.০১	০.০০০০	০.০১	
৪১৯	জমিদার	০.০১	০.০০০০	০.০১	
৪২০	জমিদার	০.০১	০.০০০০	০.০১	
৪২১	জমিদার	০.০১	০.০০০০	০.০১	
৪২২	জমিদার	০.০১	০.০০০০	০.০১	
৪২৩	জমিদার	০.০১	০.০০০০	০.০১	
৪২৪	জমিদার	০.০১	০.০০০০	০.০১	
৪২৫	জমিদার	০.০১	০.০০০০	০.০১	
৪২৬	জমিদার	০.০১	০.০০০০	০.০১	
৪২৭	জমিদার	০.০১	০.০০০০	০.০১	
৪২৮	জমিদার	০.০১	০.০০০০	০.০১	
৪২৯	জমিদার	০.০১	০.০০০০	০.০১	
৪৩০	জমিদার	০.০১	০.০০০০	০.০১	
৪৩১	জমিদার	০.০১	০.০০০০	০.০১	
৪৩২	জমিদার	০.০১	০.০০০০	০.০১	
৪৩৩	জমিদার	০.০১	০.০০০০	০.০১	
৪৩৪	জমিদার	০.০১	০.০০০০	০.০১	
৪৩৫	জমিদার	০.০১	০.০০০০	০.০১	
৪৩৬	জমিদার	০.০১	০.০০০০	০.০১	
৪৩৭	জমিদার	০.০১	০.০০০০	০.০১	
৪৩৮	জমিদার	০.০১	০.০০০০	০.০১	
৪৩৯	জমিদার	০.০১	০.০০০০	০.০১	
৪৪০	জমিদার	০.০১	০.০০০০	০.০১	
৪৪১	জমিদার	০.০১	০.০০০০	০.০১	
৪৪২	জমিদার	০.০১	০.০০০০	০.০১	
৪৪৩	জমিদার	০.০১	০.০০০০	০.০১	
৪৪৪	জমিদার	০.০১	০.০০০০	০.০১	
৪৪৫	জমিদার	০.০১	০.০০০০	০.০১	
৪৪৬	জমিদার	০.০১	০.০০০০	০.০১	
৪৪৭	জমিদার	০.০১	০.০০০০	০.০১	
৪৪৮	জমিদার	০.০১	০.০০০০	০.০১	
৪৪৯	জমিদার	০.০১	০.০০০০	০.০১	
৪৫০	জমিদার	০.০১	০.০০০০	০.০১	



CERTIFIED TO BE A TRUE COPY
 Officer Authenticated U/s-7E
 of Indian Evidence Act

Certified to be true copy of the Original
 R.O.R. finally framed & finally published
 under sub Section (2) of Sec 57 (A) of
 W.B.L.A. Act.
 Revenue Officer

দাগের মোট সংখ্যা

(১) রাজস্ব - টাকা
 (২) জমির মোট পরিমাণ - ০.০৩ একর (৩) মোট মালের সংখ্যা - ১৩
 (৪) অত্র বছরের মতলাকারের বিবরণ (৫) স্বত্ব (৬) মতলা

নাম পিতা/স্বত্বী ঠিকানা	কল্যাণমাথ ডিপার্টমেন্ট প্রাইভেট লিমিটেড বিজ্ঞ	মতলা	
-------------------------------	--	------	--

(৭) অত্র বছরের নিজ মতলাকার জমিঃ

মাগ নম্বর	জমির শ্রেণী	মতলা	মালের মোট পরিমাণ		মালের মধ্যে অত্র বছরের		মালের মধ্যে অত্র- বছরের জমির অংশের পরিমাণ	
			একর	অংশ	একর	হেটর	একর	হেটর
৪০২	বাগান		০.০৬	০.০০০০	০.০৩			
৪১১	বাগান		০.১৪	০.০০০০	০.০৩			
<p>DECLARED TO BE A TRUE COPY Officer Authenticated U/s-78 of Indian Evidence Act</p> <p>NOTICE: This is a copy of the Original R.O.R. finally framed & finally published under sub Section (2) of Sec. 51 (A) of W.B.L.A. Act.</p> <p>Revenue Officer</p>								

মালের মোট সংখ্যা ১৩ মতলা ০.০৩

Appl. Fee: Rs.10, Authentication Fee: 2 x Rs.10 = Rs.20, Total: Rs.30

L & LR WB

L & LR WB

L & LR WB

L & LR WB

L & LR WB

L & LR WB

L & LR WB

L & LR WB

L & LR WB

L & LR WB

খতিয়ান নং- [১৬৬২০৭১]
 জেলা- [১১] থানা- [সোনারপুর]

(১) রাজস্ব - টাকা
 (২) জমির মোট পরিমাণ - ০.০৯ একর (৩) মোট মালের সংখ্যা - ১০

(৪) অত্রখতের মালিকদের বিবরণ

নাম	পিতা/স্বামী	ঠিকানা	(৫) স্বহস্ত	(৬) মন্তব্য

(৭) অত্রখতের নিজ মালিকের জমি :

মালিকের নাম	জমির প্রকার	মালের মোট পরিমাণ একর	মালের মধ্যে অত্র খতের অংশ	মালের মধ্যে অত্র খতের জমির অংশের পরিমাণ	
				একর	হেটর
০০৭	বাগান	০.৪৬	০.০১২১	০.০১	
০১০	বাগান	০.৫৭	০.০৬০০	০.০১	
০১১	বাগান	০.১০	০.০৬০০	০.০০	
০১২	বাগান	০.০৭	০.০৬০০	০.০০	
০১৩	বাগান	০.০২	০.০৬০০	০.০০	
০১৪	বাগান	০.০১	০.০৬০০	০.০১	
০১৫	বাগান	০.০১	০.০৬০০	০.০০	
০১৬	বাগান	০.০১	০.০৬০০	০.০০	
০১৭	বাগান	০.০১	০.০৬০০	০.০০	
০১৮	বাগান	০.০১	০.০৬০০	০.০০	
০১৯	বাগান	০.০১	০.০৬০০	০.০১	
০২০	বাগান	০.০১	০.০৬০০	০.০০	
০২১	বাগান	০.০১	০.০৬০০	০.০০	
০২২	বাগান	০.০১	০.০৬০০	০.০০	
০২৩	বাগান	০.০১	০.০৬০০	০.০১	
০২৪	বাগান	০.০১	০.০৬০০	০.০০	
০২৫	বাগান	০.০১	০.০৬০০	০.০০	
০২৬	বাগান	০.০১	০.০৬০০	০.০১	
০২৭	বাগান	০.০১	০.০৬০০	০.০১	
০২৮	বাগান	০.০১	০.০৬০০	০.০১	
০২৯	বাগান	০.০১	০.০৬০০	০.০১	
০৩০	বাগান	০.০১	০.০৬০০	০.০১	
০৩১	বাগান	০.০১	০.০৬০০	০.০১	
০৩২	বাগান	০.০১	০.০৬০০	০.০১	
০৩৩	বাগান	০.০১	০.০৬০০	০.০১	
০৩৪	বাগান	০.০১	০.০৬০০	০.০১	
০৩৫	বাগান	০.০১	০.০৬০০	০.০১	
০৩৬	বাগান	০.০১	০.০৬০০	০.০১	
০৩৭	বাগান	০.০১	০.০৬০০	০.০১	
০৩৮	বাগান	০.০১	০.০৬০০	০.০১	
০৩৯	বাগান	০.০১	০.০৬০০	০.০১	
০৪০	বাগান	০.০১	০.০৬০০	০.০১	
০৪১	বাগান	০.০১	০.০৬০০	০.০১	
০৪২	বাগান	০.০১	০.০৬০০	০.০১	
০৪৩	বাগান	০.০১	০.০৬০০	০.০১	
০৪৪	বাগান	০.০১	০.০৬০০	০.০১	
০৪৫	বাগান	০.০১	০.০৬০০	০.০১	
০৪৬	বাগান	০.০১	০.০৬০০	০.০১	
০৪৭	বাগান	০.০১	০.০৬০০	০.০১	
০৪৮	বাগান	০.০১	০.০৬০০	০.০১	
০৪৯	বাগান	০.০১	০.০৬০০	০.০১	
০৫০	বাগান	০.০১	০.০৬০০	০.০১	
০৫১	বাগান	০.০১	০.০৬০০	০.০১	
০৫২	বাগান	০.০১	০.০৬০০	০.০১	
০৫৩	বাগান	০.০১	০.০৬০০	০.০১	
০৫৪	বাগান	০.০১	০.০৬০০	০.০১	
০৫৫	বাগান	০.০১	০.০৬০০	০.০১	
০৫৬	বাগান	০.০১	০.০৬০০	০.০১	
০৫৭	বাগান	০.০১	০.০৬০০	০.০১	
০৫৮	বাগান	০.০১	০.০৬০০	০.০১	
০৫৯	বাগান	০.০১	০.০৬০০	০.০১	
০৬০	বাগান	০.০১	০.০৬০০	০.০১	
০৬১	বাগান	০.০১	০.০৬০০	০.০১	
০৬২	বাগান	০.০১	০.০৬০০	০.০১	
০৬৩	বাগান	০.০১	০.০৬০০	০.০১	
০৬৪	বাগান	০.০১	০.০৬০০	০.০১	
০৬৫	বাগান	০.০১	০.০৬০০	০.০১	
০৬৬	বাগান	০.০১	০.০৬০০	০.০১	
০৬৭	বাগান	০.০১	০.০৬০০	০.০১	
০৬৮	বাগান	০.০১	০.০৬০০	০.০১	
০৬৯	বাগান	০.০১	০.০৬০০	০.০১	
০৭০	বাগান	০.০১	০.০৬০০	০.০১	
০৭১	বাগান	০.০১	০.০৬০০	০.০১	
০৭২	বাগান	০.০১	০.০৬০০	০.০১	
০৭৩	বাগান	০.০১	০.০৬০০	০.০১	
০৭৪	বাগান	০.০১	০.০৬০০	০.০১	
০৭৫	বাগান	০.০১	০.০৬০০	০.০১	
০৭৬	বাগান	০.০১	০.০৬০০	০.০১	
০৭৭	বাগান	০.০১	০.০৬০০	০.০১	
০৭৮	বাগান	০.০১	০.০৬০০	০.০১	
০৭৯	বাগান	০.০১	০.০৬০০	০.০১	
০৮০	বাগান	০.০১	০.০৬০০	০.০১	
০৮১	বাগান	০.০১	০.০৬০০	০.০১	
০৮২	বাগান	০.০১	০.০৬০০	০.০১	
০৮৩	বাগান	০.০১	০.০৬০০	০.০১	
০৮৪	বাগান	০.০১	০.০৬০০	০.০১	
০৮৫	বাগান	০.০১	০.০৬০০	০.০১	
০৮৬	বাগান	০.০১	০.০৬০০	০.০১	
০৮৭	বাগান	০.০১	০.০৬০০	০.০১	
০৮৮	বাগান	০.০১	০.০৬০০	০.০১	
০৮৯	বাগান	০.০১	০.০৬০০	০.০১	
০৯০	বাগান	০.০১	০.০৬০০	০.০১	
০৯১	বাগান	০.০১	০.০৬০০	০.০১	
০৯২	বাগান	০.০১	০.০৬০০	০.০১	
০৯৩	বাগান	০.০১	০.০৬০০	০.০১	
০৯৪	বাগান	০.০১	০.০৬০০	০.০১	
০৯৫	বাগান	০.০১	০.০৬০০	০.০১	
০৯৬	বাগান	০.০১	০.০৬০০	০.০১	
০৯৭	বাগান	০.০১	০.০৬০০	০.০১	
০৯৮	বাগান	০.০১	০.০৬০০	০.০১	
০৯৯	বাগান	০.০১	০.০৬০০	০.০১	
১০০	বাগান	০.০১	০.০৬০০	০.০১	



DECLARED TO BE A TRUE COPY
 Officer Authorized U/s-76
 of Indian Evidence Act

THIS IS TRUE COPY of the Original
 G.R. finally framed & finally published
 under sub-section (2) of Sec 57 (A) of
 W.B.L.A. Act.

Revenue Officer

জেলা - নবীন ২৪-পার্বনা
 সীতা - কামাখ্যা
 ডায়েরী নং - ০২১০
 সীতা নং - ৭১
 খানা - সান্দারপুর

(১) রাজস্ব - ০.০০ টাকা
 (২) জমির মোট পরিমাণ - ০.০৯ একর (৩) মোট মাগের সংখ্যা - ১১

(৪) অত্রখন্ডের মতকাজের বিবরণ		(৫) বছর	(৬) মন্তব্য
নাম	গোল্ডিকা ইন্ডাস্ট্রিয়াল প্রজেক্ট লিমিটেড	১৯৮৬	
পিতা/পুত্রীয়			
ঠিকানা	নিতা		

(৭) অত্রখন্ডের নিম্ন দখলীয় জমি :

ক্রম নম্বর	জমির জেনী	মন্তব্য	মাগের মোট পরিমাণ	মাগের মতো অত্র খন্ডের	মাগের মধ্যে অত্র- খন্ডের জমির আংশের পরিমাণ	
			একর	আংশ	একর	হেঁটা
১৫১	সাদান	<p>DECLARED TO BE A TRUE COPY</p> <p>Offices Available under U/s-78 of Indian Evidence Act</p>	০.০৭	০.০৪০০	০.০০	
১৫২	সাদান		০.১২	০.০৪০০	০.০১	

Certified to be true copy of the Original R.O.R. finally framed & finally published under sub Section (2) of Section 1 (A) of W.B.L.A. Act

Revenue Officer

মাগের মোট সংখ্যা ১১-১১
 Appl. Fee: Rs.10, Authentication Fee: 2 x Rs.10 = Rs.20, Total: Rs.30

কোলা		বর্তমান নং-	০২১৭	[১৬৬০৭১]	
মৌজা		জে.এল.নং-	৭১	থানা- চন্দ্রাবাড়ী	
(১) হাজির		টাক			
(২) জমির মোট পরিমাণ		০.০৯	একর (৩) মোট হাজির সংখ্যা	১৯	
(৪) অত্র স্বত্বের দখলকারের বিবরণ		(৫) স্বত্ব	(৬) মন্তব্য		
নাম	ধনকামাল প্রভাট প্রাঃ লিঃ	স্বত্ব			
পিতা/স্বামী					
ঠিকানা	নিজ				
(৭) অত্র স্বত্বের নিজ মবলীত জমি :					
সাপ নম্বর	জমির শ্রেণী	মোট পরিমাণ একর	মোট মধ্যে অত্র স্বত্বের অংশ	মোট মধ্যে অত্র স্বত্বের জমির অংশের পরিমাণ	
				একর	হেটর
০০৭	বাগান	০.০৬	০.০১২১	০.০০	
০১০	বাগান	০.৪৬	০.০০০০	০.০১	
০১১	বাগান	০.১০	০.০০০০	০.০১	
০১৪	বাগান	০.০৭	০.০০০০	০.০০	
০১৬	বাগান	০.০২	০.০০০০	০.০০	
০১৭	বাগান	০.০১	০.০০০০	০.০০	
০১৮	বাগান	০.১১	০.০০০০	০.০১	
০১৯	বাগান	০.১৪	০.০০০০	০.০১	
০২১	বাগান	০.০৪	০.০০০০	০.০০	
০২২	বাগান	০.০৪	০.০০০০	০.০০	
০২৩	বাগান	০.০৪	০.০০০০	০.০০	
০২৪	বাগান	০.১৭	০.০০০০	০.০১	
০২৫	বাগান	০.১৪	০.০০০০	০.০০	
০২৬	বাগান	০.১৭	০.০০০০	০.০১	
০২৭	বাগান	০.১৫	০.০০০০	০.০০	
০২৮	বাগান	০.১৪	০.০০০০	০.০১	
০২৯	বাগান	০.১৪	০.০০০০	০.০১	
০৩০	বাগান	০.০৬	০.০০০০	০.০০	
০৩১	বাগান	০.১৪	০.০০০০	০.০১	
মোট মোট সংখ্যা					



certified to be a TRUE COPY
 Officer Authenticated W/s-76
 of Indian Evidence Act

certified to be true copy of the Original D.O.R. finally framed & finally published under sub-section (2) of Sec 51 (A) of W.B.L.A. Act

Revenue Officer

জে.এ.সি. নং - ০২১৭ [১৬১০৭১]

সে.এ.সি. নং - ১১

(১) রাজস্ব - ০.১০ টাকা

(২) জমির মোট পরিমাণ - ০.০৯ একর (৩) মোট দাগের সংখ্যা - ১১

(৪) অত্রস্বত্বের দখলকারের বিবরণ (৫) স্বত্ব (৬) মন্তব্য

নাম	বৈদ্যনাথ প্রসাদ প্রাঃ সঃ	স্বত্ব	
পিতা/স্বামী	ক		
ঠিকানা	নং		

(৭) অত্রস্বত্বের নিজ দখলীয় জমি :

দাগ নম্বর	জমির শ্রেণী	মন্তব্য	দাগের মোট পরিমাণ		দাগের মধ্যে অত্র স্বত্বের জমির অংশের পরিমাণ	
			একর	অংশ	একর	হেটর
৪০২	সাধারণ	<p>certified to be a TRUE COPY</p> <p>Officer Authenticated U/s-76 of Indian Evidence Act</p> <p>Original L.O.R. finally framed & finally published under sub Section (2) of Sec 51 (A) of W.B.L.A. Act</p> <p>Revenue Officer</p>	০.০৭	০.০০০০	০.০০	
৪১৫	সাধারণ		০.১৪	০.০০০০	০.০১	

দাগের মোট সংখ্যা ১১ মোট ০.০৯

Appf. Fee. Rs.10, Authentication Fee: 2 x Rs.10 Rs.20, Total: Rs.30

জেলা - বাগমতি-১৪-১৪৩১
 খতিয়ান নং [৩৪১০০৭১]
 মোতা - বাগমতি
 জে.এল.নং ১১
 খানা চান্দারপুর

(১) রাজস্ব - ০.০০ টাকা
 (২) জমির মোট পরিমাণ - ০.০৩ একর (৩) মোট বাসেবপাখো - ১৪ ১

(৪) অত্রস্বত্বের মতলাকারের বিবরণ		(৫) বৃহৎ	(৬) মস্তব্য
নাম	আইনম উপস্থাপিত প্রমাণিত	৪৪০	
পিতা/স্বামী			
ঠিকানা			

(৭) অত্রস্বত্বের নিজ মতলায় জমি :

নাম নম্বর	জমির শ্রেণী	দাগের মোট পরিমাণ একর	দাগের মতো অত্র স্বত্বের অংশ	দাগের মতো অত্র- স্বত্বের জমির অংশের পরিমাণ	
				একর	হেটর
০০৭	বাগান	০.০১	০.০১২১	০.০১	
০১০	বাগান	০.১৫	১.০০০০	০.০১	
০১১	বাগান	০.১০	০.০০০০	০.০০	
০১০	বাগান	০.০৫	০.০০০০	০.০০	
০১০	বাগান	০.০২	০.০০০০	০.০১	
০১১	বাগান	০.০১	০.০০০০	০.০১	
০১০	বাগান	০.১১	০.০০০০	০.০০	
০১০	বাগান	০.১০	০.০০০০	০.০১	
০১১	বাগান	০.০০	০.০০০০	০.০০	
০১০	বাগান	০.০৪	০.০১২১	০.০০	
০১০	বাগান	০.০৫	০.০০০০	০.০১	
০১১	বাগান	০.১৭	০.০০০০	০.০০	
০১০	বাগান	০.১৪	০.০০০০	০.০১	
০১০	বাগান	০.১১	০.০০০০	০.০১	
০১০	বাগান	০.০৬	০.০০০০	০.০০	
০১০	বাগান	০.১৪	০.০০০০	০.০০	
দাগের মোট সংখ্যা		১.১৪	০.০০০০	০.০০	



ORIGINAL IS A TRUE COPY
 Officer Authenticated U/s-7B
 of Indian Evidence Act
 Revenue Officer

used to be true copy of the Original O.R. finally framed & finally published under sub Section (2) of Sec 51 (A) of W.B.L.A. Act.

সীতা - জামশেদপুর

ডে.এল.সং - ৭১

খানা - জামশেদপুর

(১) রাজস্ব - ০.০০০ টাকা

(২) জমির মোট পরিমাণ - ০.৩০

একর (০) মোট দায়ের সংখ্যা - ০০

(৩) অত্রখতের স্বাক্ষরকারীর বিবরণ

(২) স্বাক্ষর

(৩) মন্তব্য

নাম	অতিরিক্ত ইনস্পেক্টর প্রভি. সিও	স্বাক্ষর	
পিতা/স্বামী			
ঠিকানা	নিজ		

(৭) অত্রখতের নিজ দখলীয় জমি :

সাক্ষর	জমির শ্রেণী	মন্তব্য	দায়ের মোট পরিমাণ		দায়ের মধ্যে অত্র খতের জমির অংশের পরিমাণ	
			একর	আংশ	একর	হেট্টর
০০১	বাগান	<p>VERIFIED TO BE A TRUE COPY</p> <p>Officer Authenticated U/s 7A of Indian Evidence Act</p> <p>To be true copy of the Original O.R. finally framed & finally published under sub Section (2) of Sec 51 (A) of N.B.L.A. Act</p> <p>Revenue Officer</p>	০.০৮	০.০০০০	০.০০	
০১০	বাগান		০.২২	০.০০০০	০.৩০	
					০.৩০	

দায়ের মোট সংখ্যা ০১১১৩৬
Appl. Fee: Rs.10, Authentication Fee: 2 x Rs.10 = Rs.20, Total: Rs.30

L & L R W B

L & L R W B

খতিয়ান নং - ১৩৩০ [১৩১০ ০৭১]
 রে.এল.নং - ৭১ খালী সোনারপুর

(১) রাজস্ব - টাকার
 (২) জমির মোট পরিমাণ - ০.০৯ একর (৩) মোট দাগের সংখ্যা - ১৯

(৪) অত্রস্বত্বের দখলকারের বিবরণ

নাম	উইলপত্রওয়ারি ডিভিশন	স্বত্ব	অধিকার
পিতা/স্বামী	ডি.এ.সি. ডি.এ.সি. ১০০		
স্বত্ব			

(৭) অত্রস্বত্বের নিজ দখলী জমি :



দাগ নম্বর	জমির শ্রেণী	মোট পরিমাণ একর	দাগের মধ্যে অত্র স্বত্বের অংশ	দাগের মধ্যে অত্র স্বত্বের জমির অংশের পরিমাণ	
				একর	হেক্টর
৪০৬	বাগান	০.০৫	০.০১২১	০.০১	
৪১০	বাগান	০.০৫	০.০০০০	০.০১	
৪১১	বাগান	০.১০	০.০০০০	০.০০	
৪১২	বাগান	০.০৫	০.০০০০	০.০১	
৪১৩	বাগান	০.০৫	০.০০০০	০.০০	
৪১৪	বাগান	০.০৫	০.০০০০	০.০০	
৪১৫	বাগান	০.১০	০.০০০০	০.০০	
৪১৬	বাগান	০.১০	০.০০০০	০.০০	
৪১৭	বাগান	০.১০	০.০০০০	০.০০	
৪১৮	বাগান	০.১০	০.০০০০	০.০০	
৪১৯	বাগান	০.১০	০.০০০০	০.০০	
৪২০	বাগান	০.১০	০.০০০০	০.০০	
৪২১	বাগান	০.১০	০.০০০০	০.০০	
৪২২	বাগান	০.১০	০.০০০০	০.০০	
৪২৩	বাগান	০.১০	০.০০০০	০.০০	
৪২৪	বাগান	০.১০	০.০০০০	০.০০	
৪২৫	বাগান	০.১০	০.০০০০	০.০০	
৪২৬	বাগান	০.১০	০.০০০০	০.০০	
৪২৭	বাগান	০.১০	০.০০০০	০.০০	
৪২৮	বাগান	০.১০	০.০০০০	০.০০	
৪২৯	বাগান	০.১০	০.০০০০	০.০০	
৪৩০	বাগান	০.১০	০.০০০০	০.০০	
৪৩১	বাগান	০.১০	০.০০০০	০.০০	

PROVED TO BE A TRUE COPY
 Officer Authenticated U/s-7A of Indian Evidence Act

certified to be true copy of the Original R.O.R. finally framed & finally published under sub section (2) of Sec 61 (A) of W.B.L.A. Act

Revenue Officer

L & L R W B

L & L R W B

L & L R W B

L & L R W B

L & L R W B

L & L R W B

দাগের মোট সংখ্যা

ক্রমিক নং: ৩২২৭
 জেলা: ঢাকা
 থানা: সানারপুর
 [৩০/১১/১৩]

(১) হাজির টাকা
 (২) জমির মোট পরিমাণ ০.০৯ একর (৩) সেট হাজির সংখ্যা ১১

(৪) অত্রস্বত্বের লখণ্ডকারের বিবরণ

নাম পিতা/স্বামী তিকানা	উল্লিখিত স্বত্বের বিবরণ	মন্তব্য	মন্তব্য	
না	না			

(৫) অত্রস্বত্বের নিজস্ব মালিকের তালিকা

নাম নং	জমির শ্রেণী	মন্তব্য	হাজির মোট পরিমাণ		হাজির মোট অত্র স্বত্বের		হাজির মোট অত্র স্বত্বের জমির অংশের পরিমাণ	
			একর	অংশ	একর	অংশ	একর	অংশ
৪০১	বাগান		০.০৯	০.০০০০	০.০০			
৪১৫	বাগান		০.১৪	০.০০০০	০.০০			

CERTIFIED TRUE COPY
 Officer Authorized U/s-76
 of Indian Evidence Act

Revenue Officer

হাজির মোট সংখ্যা ১১
 আবেদন নং ৩২২৭

Appl. Fee: Rs. 10, Authentication Fee: 2 x Rs. 10 = Rs. 20, Total: Rs. 30

L. B. L. R. W. D.

L. B. L. R. W. D.

L. B. L. R. W. D.

L. B. L. R. W. D.

L. B. L. R. W. D.

L. B. L. R. W. D.

L. B. L. R. W. D.

L. B. L. R. W. D.

L. B. L. R. W. D.

L & LR WB

জেলা - *বাগালপুর* [*১৩৩০১১*]
 মহকুমা - *বাগালপুর* [*১৩৩০১১*]
 থানা - *বাগালপুর*

(১) দাখল - *১০০* টাকা

(২) জমির মোট পরিমাণ - *০.০৩* একর (৩) মোট দাখলের সংখ্যা - *১১*

(৪) অত্র দাখলের দখলকারের বিবরণ

নাম	পাঠ্যার্থ প্রপেগ্যান্ডা প্রঃ নিঃ	(৫) স্বত্ব	(৬) মন্তব্য
পিতা/স্বামী		ক্রমিক	
ঠিকানা			

(৭) অত্র দাখলের নিজ দখলীয় জমি :



PROVIDED TO BE A TRUE COPY
 Officer-Authenticated U/s-76
 of Indian Evidence Act

Certified to be true copy of the Original R.O.R. finally inspected & finally published under sub-section (2) of Sec 51 (A) of W.B.L.A. Act.

Revenue Officer

L & LR WB

L & LR WB

L & LR WB

L & LR WB

L & LR WB

L & LR WB

L & LR WB

L & LR WB

দাখলের মোট সংখ্যা

জেলা - মুর্শিদাবাদ খতিয়ান নং - ১১০১
 পৌরসভা - কলকাতা জেলা, নং - ১১ বাসা - দেবদাসপুর

(১) কাজ - টিকা
 (২) জমির মোট পরিমাণ - ০.০১ একর (৩) মোট মাপের সংখ্যা - ১

(৪) অফিসের দখলকারের বিবরণ

		(৫) স্বত্ব	(৬) মন্তব্য
নাম	পাশ্চাত্য প্রিন্সিপাল প্রাইম লিড		
পিতা/স্বামী			
ঠিকানা	নং		

(৭) অফিসের নিম্ন দখলীয় জমি :

দাগ নম্বর	জমির শ্রেণী	মন্তব্য	দাগের মোট পরিমাণ		দাগের মধ্যে অফিসের জমির অংশের পরিমাণ	
			একর	আংশ	একর	হেটর
১০১	বাগান	NOTIFIED TO BE A TRUE COPY Officer Authorized U/s-76 of Indian Evidence Act Issued to be true copy of the Original O.R. finally impud & finally published under sub Section (2) of Sec 51(A) of W.B.L.A. Act. Revenue Officer	০.০১	০.০১০০	০.০০	
১০২	বাগান		০.০১	০.০১০০	০.০০	

দাগের মোট সংখ্যা ১ টি
 মূল্য ১০০/-
 Total Rs. 10, Authentication Fee 2 x Rs. 10 Rs. 20, Total Rs. 30

ক্রমিক নং - ১০১১
 মৌজা - জয়দেব
 খতিয়ান নং - ৫২৩১
 [১৬২৫০১১]
 জেলা - জয়দেব
 থানা - সোনারগুড়


(১) রাজস্ব - টাকা
 (২) জমিক মোট পরিমাণ - ০.১০ একর (৩) মোট দাগের সংখ্যা - ১১

(৪) অত্রখন্ডের দখলকারের বিবরণ

		(৫) স্বর্ষ	(৬) মন্তব্য
নাম	বিনয় নিখিল প্রাসাদ	১১/১৬	
পিতা/স্বামী			
ঠিকানা	১২৩		

(৭) অত্রখন্ডের নিজ দখলীয় জমি :

সাপ নম্বর	জমির শ্রেণী	দাগের মোট পরিমাণ একর	দাগের সংখ্যা অত্র খন্ডের	দাগের মধ্যে অত্র-খন্ডের জমির অংশের পরিমাণ	
				একর	হেট্ট
৪০৭	বাগান	০.০৯	০.০১২১	০.০৯	
৪১০	বাগান	০.০৬	০.০০০০	০.০৬	
৪১১	বাগান	০.২০	০.০০০০	০.০২	
৪১২	বাগান	০.০৮	০.০০০০	০.০৮	
৪১৩	বাগান	০.০১	০.০০০০	০.০১	
৪১৪	বাগান	০.০১	০.০০০০	০.০১	
৪১৫	বাগান	০.০১	০.০০০০	০.০১	
৪১৬	বাগান	০.০১	০.০০০০	০.০১	
৪১৭	বাগান	০.০১	০.০০০০	০.০১	
৪১৮	বাগান	০.০১	০.০০০০	০.০১	
৪১৯	বাগান	০.০১	০.০০০০	০.০১	
৪২০	বাগান	০.০১	০.০০০০	০.০১	
৪২১	বাগান	০.০১	০.০০০০	০.০১	
৪২২	বাগান	০.০১	০.০০০০	০.০১	
৪২৩	বাগান	০.০১	০.০০০০	০.০১	
৪২৪	বাগান	০.০১	০.০০০০	০.০১	
৪২৫	বাগান	০.০১	০.০০০০	০.০১	
৪২৬	বাগান	০.০১	০.০০০০	০.০১	
৪২৭	বাগান	০.০১	০.০০০০	০.০১	
৪২৮	বাগান	০.০১	০.০০০০	০.০১	
৪২৯	বাগান	০.০১	০.০০০০	০.০১	
৪৩০	বাগান	০.০১	০.০০০০	০.০১	
৪৩১	বাগান	০.০১	০.০০০০	০.০১	



PROVED TO BE A TRUE COPY
 Officer in Charge
 of Evidence Act

Proved to be true copy of the Original P.O.R. finally framed & finally published under sub Section (2) Sec 51 (A) of W.B.L.A. Act
 Revenue Officer

দাগের মোট সংখ্যা

ক্রম - ১০৬-১০৬-১০৬
 খতিয়ান নং - ১০৬০
 মৌজা - কালকটা
 জে.এল.নং - ৭১
 থানা - গোপালপুর

(১) রাজস্ব - টকা
 (২) জমির মোট পরিমাণ - ০.১০ একর (৩) মোট দাগের সংখ্যা - ১১

(৪) অত্রসহকারে দাখলকারের বিবরণ

নাম	বিতরণ নির্দেশ প্রঃ নিঃ	স্বত্ব	(৫) স্বত্ব	(৬) মন্তব্য
পিতা/পুত্রিক				
বিক্রয়				

(৭) অত্রসহকারে নিজ মতবীণ জমি :

দাগ নম্বর	জমির শ্রেণী	মন্তব্য	দাগের মোট পরিমাণ	দাগের মধ্যে অত্র সহকারের	দাগের মধ্যে অত্র সহকারের জমির অংশের পরিমাণ	
			একর	অংশ	একর	বেইস
১০১	বাগান	<p>CERTIFIED TO BE A TRUE COPY</p> <p>Officer of Revenue Act</p>	০.০৪	০.০০০০	০.০৪	
১০২	বাগান		০.০৬	০.০০০০	০.০৬	

Certified to be a true copy of the Original R.O.R. duly examined & ready for use under sub Section (2) of Sec. 51(A) of W.B.L.A. Act.

Revenue Officer

দাগের মোট সংখ্যা ১১
 Appl. Fee: Rs. 10, Authentication Fee: 2 x Rs. 10 = Rs. 20, Total: Rs. 30

L & LR WD

জেলা - কুমিল্লা খতিয়ান নং - ৩৩২৩
 মেজা - ৩৩৩৩ জে.এস.নং - ১১ থানা উল্লাহপুর

(১) রাজস্ব - ০.০০ টাকা
 (২) জমির মোট পরিমাণ - ০.০০ একর (৩) মোট দানের সংখ্যা - ০০

(৪) অত্রদানের দখলকারের বিবরণ

		(৫) স্বর	(৬) মস্তবা
নাম	পিতা/স্বামী		
পিতা/স্বামী	ঠিকানা		

(৭) অত্রদানের নিজ দখলীর জমি

দাণ নম্বর	জমির শ্রেণী	মস্তবা	দানের মোট পরিমাণ	দানের মধ্যে অত্র দানের অংশ	দানের মধ্যে অত্র দানের জমির অংশের পরিমাণ	
			একর	আংশ	একর	হেঁটার
১০০	বাগান		০.০০	০.০০০০	০.০০	
১০০	বাগান		০.২০	০.০০০০	০.০০	

... IS A TRUE COPY
 Witnessed by the U/s-76
 of India Revenue Act

Certified to be true copy of the Original R.O.R. finally framed & finally published under sub Section (2) of Sec 51 (A) of W.B.L.A Act
 Revenue Officer

দানের মোট সংখ্যা ০০
 Appl. Fee: Rs.10, Authentication Fee: 2 x Rs.10 = Rs.20, Total: Rs.30

C Copy-19796

নাম - মারুফ হোসেন বহিরাগত নং - ৩২৪৪ [১৯৭৫]

মেজা - মাদারগঞ্জ জেলা - ঢাকা খানা - মাদারগঞ্জ

(১) রাজস্ব - ০.০০ টাকা
 (২) জমির মোট পরিমাণ - ০.০৭ একর (৩) মোট দাগের সংখ্যা - ১৬

(৪) অত্রস্বত্বের দখলকারের বিবরণ (৫) স্বত্ব (৬) মতব্য

নাম	স্বত্ব/সম্পত্তি প্রকার প্রাপ্তি তারিখ	স্বত্ব	মতব্য
পিতা/স্বামী			
ঠিকানা	নিম্ন		

(৭) অত্রস্বত্বের নিম্ন দখলীরা জমি :

দাগ নম্বর	জমির শ্রেণী	মতব্য	দাগের মোট পরিমাণ	দাগের মধ্যে অত্র স্বত্বের অংশ	দাগের মধ্যে অত্র স্বত্বের জমির অংশের পরিমাণ	
			একর	অংশ	একর	বেস্তর
০৫০	বাগান		০.০৮	০.০৫০০	০.০১	
০৫১	বাগান		০.১৪	০.০৫০০	০.০০	

VERIFIED TO BE A TRUE COPY
 Officer [Signature] and U/s-75
 of the Land Revenue Act

Certified to be a true copy of the Original D.R. lately prepared and published under sub Section (2) of Sec 51 (A) of L.R.A. Act.
 [Signature]
 Revenue Officer

দাগের মোট সংখ্যা ১৬ টাকার মত

Appl. Fee: Rs.10, Authentication Fee: 2 x Rs.10 = Rs.20, Total: Rs.30

C. Copy-1970

1.5 1.5 1.5

1.5 1.5 1.5

1.5 1.5 1.5

1.5 1.5 1.5

1.5 1.5 1.5

খতিয়ান নং- ০২০৫

২০১০০৭১

জে.এল.নং- ১৯

খানা- কলকাতা

১.১০০০ টাকা

(১) জমির মোট পরিমাণ - ০.১৯

একর (০) মোট লম্বের সংখ্যা - ১৯


(২) অত্রসহকারী মালিকদের বিবরণ

(৫) স্বয়ং

(৩) মজুর

নাম	পিতা/স্বামী	ঠিকানা	৫) স্বয়ং	৩) মজুর
মহেশচন্দ্র চক্রবর্তী	বিজয় চন্দ্র চক্রবর্তী	১০২, পাবনা রোড, কলকাতা-১১		

অত্রসহকারী মালিকদের নিজস্ব জমির বিবরণ

সহকারী মালিক	জমির প্রকার	মন্তব্য	মালিকের মোট পরিমাণ		মালিকের মধ্যে অত্র-সহকারী মালিকের অংশের পরিমাণ	
			একর	আংশ	একর	ভেঁট
১০১	বাগান	 <p>CONFIRMED TO BE A TRUE COPY</p> <p>Officer of Land Revenue</p> <p>11/10/75</p>	০.১৯	০.০০০০	০.১৯	
১০২	বাগান		০.১৯	০.০০০০	০.১৯	

১০১
১০২
১০৩
১০৪
১০৫
১০৬
১০৭
১০৮
১০৯
১১০

১১১
১১২
১১৩
১১৪
১১৫
১১৬
১১৭
১১৮
১১৯
১২০

১২১
১২২
১২৩
১২৪
১২৫
১২৬
১২৭
১২৮
১২৯
১৩০

১৩১
১৩২
১৩৩
১৩৪
১৩৫
১৩৬
১৩৭
১৩৮
১৩৯
১৪০

১৪১
১৪২
১৪৩
১৪৪
১৪৫
১৪৬
১৪৭
১৪৮
১৪৯
১৫০

১৫১
১৫২
১৫৩
১৫৪
১৫৫
১৫৬
১৫৭
১৫৮
১৫৯
১৬০

১৬১
১৬২
১৬৩
১৬৪
১৬৫
১৬৬
১৬৭
১৬৮
১৬৯
১৭০

১৭১
১৭২
১৭৩
১৭৪
১৭৫
১৭৬
১৭৭
১৭৮
১৭৯
১৮০

১৮১
১৮২
১৮৩
১৮৪
১৮৫
১৮৬
১৮৭
১৮৮
১৮৯
১৯০

১৯১
১৯২
১৯৩
১৯৪
১৯৫
১৯৬
১৯৭
১৯৮
১৯৯
২০০

মালিকের মোট সংখ্যা ৩১১
Appl. Fee: Rs.10, Authentication Fee: 2 x Rs.10 = Rs.20, Total: Rs.30

C. Copy-1933

২/১০

১১/১০/৭৫