

জেলা- ১৪ পরগণা খতিয়ান নং- ৯৭৯

[ ১৬১৪১০৬ ]



মৌজা- মডেলপাড়া জে.এল.নং- ১০৬

থানা- বেহালা

(১) রাজস্ব- ০.০০ টাকা

(২) জমির পরিমাণ(এ)- ০.০৯

(৩) মোট দাগের সংখ্যা- ৩

	(৪) অত্রস্বত্বের দখলকারের বিবরণ	(৫) স্বত্ব	(৬) মন্তব্য
নাম-	বেলা নস্কর	স্বত্ব	
স্বামী-	বিজয়		
ঠিকানা-	নিজ		

(৭) অত্রস্বত্বের নিজ দখলীয় জমি

দাগ নং	জমির শ্রেণী	মন্তব্য	দাগের মোট পরিমাণ(এ)	দাগের মধ্যে অত্রস্বত্বের অংশ	দাগের মধ্যে অত্রস্বত্বের জমির অংশের পরিমাণ	
					একর	হেক্টর
২৫২	ডাঙ্গা		০.০৫	০.১২৫০	০.০১	
২৫৩	বাড়		০.৩৬	০.১১৯৯	০.০৪	
২৫৪	ডাঙ্গা		০.২৯	০.১২৫১	০.০৪	

মোট দাগের সংখ্যা- তিন মাত্র



CERTIFYING U/S. 76

R.O. / S.R.O. II  
T.M. BLOCK, SOUTH

Fees Received Application Fee : Rs. 10, Authentication Fee : Rs. 10 x 1, Total fee : Rs. 20 , Copy No.:9534

জেলা- দক্ষিণ ২৪ পরগণা খতিয়ান নং- ৯৮৩

[ ১৬১৪১০৬ ]



মৌজা- মডলপাড়া জে.এন.নং- ১০৬

থানা- বেহালা

(১) রাজস্ব- ০.০০ টাকা

(২) জমির পবিমান(এ)- ০.০৬


(৩) মোট দাগের সংখ্যা- ৩

	(৪) অত্রস্বত্বের দখলকারের বিবরণ	(৫) স্বত্ব	(৬) মন্তব্য
নাম-	খোকন নস্কর	স্বায়ত	
পিতা-	বিজয় চন্দ্র		
ঠিকানা-	নিজ		

(৭) অত্রস্বত্বের নিজ দখলীয় জমি

দাগ নং	জমির শ্রেণী	মন্তব্য	দাগের মোট পরিমান(এ)	দাগের মধ্যে অত্রস্বত্বের অংশ	দাগের মধ্যে অত্রস্বত্বের জমির অংশের পরিমান	
					একর	হেক্টর
২৫২	ডাঙ্গা		০.০৫	০.১২৫০	০.০১	
২৫৩	বাড়		০.৩৬	০.০৫১৩	০.০২	
২৫৪	ডাঙ্গা		০.২৯	০.১২৫১	০.০৪	

মোট দাগের সংখ্যা- তিন মাত্র



CERTIFYING U/S. 76

R.O./S.R.O.-II  
T.M. BLOCK, SOUTH 24 PARGANA

Fees Received : Application Fee : Rs. 10, Authentication Fee : Rs. 10 x 1, Total fee : Rs. 20 , Copy No.:9536

জেলা- কাঞ্চন ২৪ পরগণা খতিয়ান নং- ৯৮৪

[ ১৬১৪১০৬ ]

মৌজা- মডলপাড়া জে.এল.নং- ১০৬

থানা- বেহালা



(১) বাজস্ব- ০.০০ টাকা

(২) জমির পরিমাণ(এ)- ০.০৬


(৩) মোট দাগের সংখ্যা- ৩

	(৪) অত্রস্বত্বের দখলকারের বিবরণ	(৫) স্বত্ব	(৬) মন্তব্য
নাম-	কালিপদ নস্কর	স্বায়ত	
পিতা-	বিজয় চন্দ্র		
ঠিকানা-	নিজ		

(৭) অত্রস্বত্বের নিজ দখলীয় জমি

দাগ নং	জমির শ্রেণী	মন্তব্য	দাগের মোট পরিমাণ(এ)	দাগের মধ্যে অত্রস্বত্বের অংশ	দাগের মধ্যে অত্রস্বত্বের জমির অংশের পরিমাণ
					একর হেক্টর
২৫২	ডাঙ্গা		০.০৫	০.১২৫০	০.০১
২৫৩	বালু		০.৩৬	০.০৫১৩	০.০২
২৫৪	ডাঙ্গা		০.২৯	০.১২৫১	০.০৪

মোট দাগের সংখ্যা- তিন মাত্র



CERTIFYING U/S. 76

R.O./S.R.O.-II  
P.M. BLOCK, SOUTH 24 PARGANAS.

Fees Received Application Fee Rs. 10, Authentication Fee : Rs. 10 x 1, Total fee : Rs. 20 ,Copy No.:9532

জেলা- সিলেট ২৪ পরগণা থানায় নং- ৯৮১

[ ১৬১৪১০৬ ]



মোট- মতলপপত্র জে.এল.নং- ১০৬

থানা- বেহালা

(১) মতলপ- ০.০০ টাকা

(২) মোটের পরিমাণ(এ)- ০.০৬


(৩) মোট দাগের সংখ্যা- ৩

	(৪) অত্রস্বত্বের দখলকারের বিবরণ	(৫) স্বত্ব	(৬) মতলব
নাম-	মলিনা বিশ্বাস	রায়ত	
স্বামী-	চিত্তরঞ্জন		
ঠিকানা-	নিজ		

(৭) অত্রস্বত্বের নিজ দখলীয় জমি

দাগ নং	জমির শ্রেণী	মতলব	দাগের মোট পরিমাণ(এ)	দাগের মধ্যে অত্রস্বত্বের অংশ	দাগের মধ্যে অত্রস্বত্বের জমির অংশের পরিমাণ
					একর হেক্টর
২৫২	ডাঙ্গা		০.০৫	০.১২৫০	০.০১
২৫৫	বাড়		০.৩৬	০.০৫১৩	০.০২
২৫৪	ডাঙ্গা		০.২৯	০.১২৪৮	০.০৪

মোট দাগের সংখ্যা- তিন মাত্র



CERTIFYING U/S. 16

R.O./S.R.O. - H  
T.M. BLOCK, SOUTH 24 PARAGANA

Fees Received Application Fee : Rs. 10, Authentication Fee : Rs. 10 x 1, Total fee : Rs. 20 , Copy No.:9531

জেলা- দক্ষিণ ২৪ পরগণা খতিয়ান নং- ১৮২

[ ১৬১৪১০৬ ]



মৌজা- মণ্ডলপাড়া জে.এল.নং- ১০৬

থানা- বেহালা

(১) রাজস্ব- ০.০০ টাকা

(২) জমির পরিমাণ(এ)- ০.০৬


(৩) মোট দাগের সংখ্যা- ৩

	(৪) অগ্রস্বদের দখলকারের বিবরণ	(৫) স্বত্ব	(৬) মন্তব্য
নাম-	অনিভা নন্দর	স্বত্ব	
স্থানীয়-	লক্ষ্য		
ঠিকানা-	নিজ		

(৭) অগ্রস্বদের নিজ দখলীয় জমি

দাগ নং	জমির শ্রেণী	মন্তব্য	দাগের মোট পরিমাণ(এ)	দাগের মধ্যে অগ্রস্বদের অংশ	দাগের মধ্যে অগ্রস্বদের জমির অংশের পরিমাণ
			একর হেক্টর		
২৫২	ডাঙ্গা		০.০৫	০.১২৪৯	০.০১
২৫৩	বাড়		০.৩৬	০.০৫১৩	০.০২
২৫৪	ডাঙ্গা		০.২৯	০.১২৪৮	০.০৪

মোট দাগের সংখ্যা- তিন মাত্র



CERTIFYING U/S. 76

R.O. / S.R.O. - II

M. BLOK, SOUTH 24 PARGANA.

Fees Received : Application Fee : Rs. 10, Authentication Fee : Rs. 10 x 1, Total fee : Rs. 20 , Copy No.:9533

নাম- নং ১৪ পরগণা খতিয়ান নং- ৯৮৫

[ ১৬১৪১০৬ ]



মৌজা- মণ্ডলপাড়া জে.এল.নং- ১০৬

থানা- বেহালা

(১) রাজস্ব- ০.০০ টাকা

(২) জমি পরিমাণ(এ)- ০.১৪


(৩) মোট দাগের সংখ্যা- ৪

	(৪) অত্রস্বত্বের দখলকারের বিবরণ	(৫) স্বত্ব	(৬) মন্তব্য
নাম-	সুভদ্রা নন্দর	রায়ত	
স্বামী-	বিজয়		
ঠিকানা-	নিজ		

(৭) অত্রস্বত্বের নিজ দখলীয় জমি

দাগ নং	জমির শ্রেণী	মন্তব্য	দাগের মোট পরিমাণ(এ)	দাগের মধ্যে অত্রস্বত্বের অংশ	দাগের মধ্যে অত্রস্বত্বের জমির অংশের পরিমাণ	একর	হেক্টর
২৫১	ডাঙ্গা		০.০৪	০.৪৭১৯	০.০২		
২৫২	ডাঙ্গা		০.০৫	০.২৫০০	০.০১		
২৫৩	বাস্ত		০.৩৬	০.১০২৫	০.০৪		
২৫৪	ডাঙ্গা		০.২৯	০.২৪৮২	০.০৭		

মোট দাগের সংখ্যা- চার মাত্র



CERTIFYING U/S. 76

R.O. / S.R.O. - II  
T.M. BLOCK, SOUTH 24 PARGANA.

Fees Received Application Fee : Rs. 10, Authentication Fee : Rs. 10 x 1, Total fee : Rs. 20 , Copy No.:9535

জেলা- দক্ষিণ ২৪ পরগনা খতিয়ান নং- ১৬০

[ ১৬১৪১০৬ ]



মৌজা- মডনগাড়া জে.এন.নং- ১০৬

খানা- বেহাল্য

(১) মাজু- ০.০০ টাকা

(২) জমির পরিমাণ(এ)- ০.০৬

(৩) মোট দাগের সংখ্যা- ৩

	(৪) অত্রস্বত্বের চমককারের বিবরণ	(৫) স্বত্ব	(৬) স্বত্ব
নাম-	দুর্গা গাঙ্গুলী	মাজুত	
স্বামী-	দেবাশীষ		
ঠিকানা-	নিজ		

(৭) অত্রস্বত্বের নিজ দখলী জমি

দাগ নং	জমির শ্রেণী	মন্তব্য	দাগের মোট পরিমাণ(এ)	দাগের মধ্যে অত্রস্বত্বের অংশ	দাগের মধ্যে অত্রস্বত্বের জমির অংশের পরিমাণ	
					একর	হেক্টর
২৫২	ভাঙ্গা		০.০৫	০.১২৫১	০.০১	
২৫৩	বাড়		০.০৬	০.০৫১৩	০.০২	
২৫৪	ভাঙ্গা		০.২৯	০.১২৪৮	০.০৪	

মোট দাগের সংখ্যা- তিন মাত্র

Certified to be true copy u/s 76 of Indian Evidence Act, 1872 (Act 1 of 1872)

Fees Received : Application Fee : Rs. 10, Authentication Fee : Rs. 10 x 1, Total fee : Rs. 20, Copy No.:14624

Page ১ of ১

০৭/১১/২০১৯ ১১:৩৬ AM

Digitally signed by ABHIJIT BISWAS  
Date: 2019.11.07 11:36:09 IST