

জেলা- দক্ষিণ ২৪ পরগণা খতিয়াল নং- ৬৬৪৪

[১৬৩০১১৩]



মৌজা- মুরাদপুর

জে.এল.নং- ১১৩

থানা- বেহালা

(১) রাজস্ব-

টাকা

খতিয়াল তৈরির তারিখ - 19/01/2022

(২) জমির পরিমাণ(এ)- ০.০৩০০

(৩) মোট দাগের সংখ্যা- ১


	(৪) অত্রস্বত্বের দখলকারের বিবরণ	(৫) স্বত্ব	(৬) মন্তব্য
নাম-	বৈশাখী দত্ত	রায়ত	
স্বামী-	দেবাশীষ দত্ত		
ঠিকানা-	৬৫ ভুবন মোহন রায় রোড কোলকাতা ৮		

(৭) অত্রস্বত্বের নিজ দখলীয় জমি

দাগ নং	জমির শ্রেণী	মন্তব্য	দাগের মোট পরিমাণ(এ)	দাগের মধ্যে অত্রস্বত্বের অংশ	দাগের মধ্যে অত্রস্বত্বের জমির অংশের পরিমাণ
					একর হেক্টর
৪০৫	বাগান		০.৪২০০	০.০৮৭৩	০.০৩০০

আগত থং নং - 2459

মোট দাগের সংখ্যা- এক মাত্র



Certified to be true copy u/s 76 of Indian Evidence Act,1872 (Act 1 of 1872)

Fees Received : Application Fee : Rs. 10, Authentication Fee : Rs. 10 x 1, Total fee : Rs. 20, Copy No.:1071

Digitally signed by TATHAGATA MUKHERJEE
Date: 2022.01.21 11:02:28 IST

Page ১ of ১

২১/০১/২০২২ ১১:০৬ AM




জেলা - দক্ষিণ ২৪-পরগনা খতিয়ান নং- ২৪৫৬ [১৬১৪১১৩]

মৌজা - মুরাদপুর জে.এল.নং- ১৩ খানা - বেহালা

(১) রাজস্ব - ০.০০ টাকা

(২) জমির মোট পরিমাণ - ০.০৪ একর (৩) মোট দাগের সংখ্যা - ১

(৪) অত্রস্বত্বের দখলকারের বিবরণ (৫) স্বত্ব (৬) মন্তব্য

নাম	নির্মল কান্তি ঘোষ	রায়ত	
পিতা/স্বামী	মৃত নলিনী কান্ত ঘোষ		
ঠিকানা	নিজ		

(৭) অত্রস্বত্বের নিজ দখলীয় জমি :

দাগ নম্বর	জমির শ্রেণী	মন্তব্য	দাগের মোট পরিমাণ	দাগের মধ্যে অত্র স্বত্বের অংশ	দাগের মধ্যে অত্র-স্বত্বের জমির অংশের পরিমাণ	
			একর	অংশ	একর	হেক্টর
৪০৫	বাগান		০.৪২	০.০৮৭৩	০.০৪	





দাগের মোট সংখ্যা এক মাত্র ০.০৪

Appl. Fee: Rs. 10, Authentication Fee: 1 x Rs. 10 = Rs. 10, Total: Rs. 20

জেলা - দক্ষিণ ২৪-পরগনা	খতিয়ান নং- ২৪৫৫	[১৬১৪১১৩]				
মৌজা - মুরাদপুর	জে.এল.নং- ১৩	খানা - বেহালা				
(১) রাজস্ব - ০.০০ টাকা	(২) জমির মোট পরিমাণ - ০.০৩ একর	(৩) মোট দাগের সংখ্যা - ১				
(৪) অত্রস্বত্বের দখলকারের বিবরণ	(৫) স্বত্ব	(৬) মাত্র				
নাম *স্বামী/স্বামী ঠিকানা	প্রসূন ঘোষ নির্মল কান্তি ঘোষ নিজ	রায়ত				
(৭) অত্রস্বত্বের নিজ দখলীয় জমি :						
দাগ নম্বর	জমির শ্রেণী	মন্তব্য	দাগের মোট পরিমাণ	দাগের মধ্যে অত্র স্বত্বের অংশ	দাগের মধ্যে অত্র- স্বত্বের জমির অংশের পরিমাণ	
			একর	অংশ	একর	হেক্টর
৪০৫	বাগান		০.৪২	০.০৮৭৩	০.০৩	
						
দাগের মোট সংখ্যা			এক মাত্র		০.০৩	

Appl. Fee: Rs.10, Authentication Fee:1 x Rs.10= Rs.10, Total: Rs.20

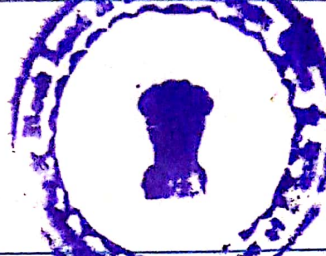
জেলা - দক্ষিণ ২৪-পাড়াগা - খতিয়ান নং- ২৪৪৪ [৬৬১৪১১৩]

মৌজা - দুর্গাপুর জে.এল.নং- ১৩ খানা - বেহালা

(১) রাজস্ব - ০.০০ টাকা

(২) জমির মোট পরিমাণ - ০.০৪ একর (৩) মোট দাগের সংখ্যা - ১

(৪) অত্রস্বত্বের দাখলকারের বিবরণ (৫) স্বত্ব (৬) মন্তব্য

নাম	সম্মীৰ কান্তি ঘোষ	রায়ত	
পিতা/স্বামী	বিমল কান্তি ঘোষ		
ঠিকানা	নিজ		

(৭) অত্রস্বত্বের নিজ দখলীয় জমিঃ

দাগ নম্বর	জমির শ্রেণী	মন্তব্য	দাগের মোট পরিমাণ	দাগের মধ্যে অত্র স্বত্বের	দাগের মধ্যে অত্র- স্বত্বের জমির অংশের পরিমাণ	
			একর	অংশ	একর	হেক্টর
৪০৫	বাগান		০.৪২	০.০৮৭০	০.০৪	



দাগের মোট সংখ্যা এক মাত্র ০.০৪

App. Fee: Rs.10, Authentication Fee: 1 x Rs.10= Rs.10, Total: Rs.20

জেলা- দক্ষিণ ২৪ পরগণা খতিয়ান নং- ৬৪৫০

[১৬১৪১১৩]

মৌজা- মুরাদপুর

জে.এল.নং- ১৩

থানা- বেহালা



(১) রাজস্ব- টাকা

খতিয়ান তৈরির তারিখ - 17/06/2019

(২) জমির পরিমাণ(এ)- ০.০১

(৩) মোট দাগের সংখ্যা- ১

	(৪) অগ্রস্বত্বের দখলকারের বিবরণ	(৫) স্বত্ব	(৬) মন্তব্য
নাম-	শঙ্কর কুমার ঘোষ	রায়ত	
পিতা-	ধীরেন্দ্র নাথ		
ঠিকানা-	নিজ		

(৭) অগ্রস্বত্বের নিজ দখলীয় জমি

দাগ নং	জমির শ্রেণী	মন্তব্য	দাগের মোট পরিমাণ(এ)	দাগের মধ্যে অগ্রস্বত্বের অংশ	দাগের মধ্যে অগ্রস্বত্বের জমির অংশের পরিমাণ
৪০৫	বঙ্গাল		০.৪২	০.০২১৮	০.০১

আগত খং নং - 2457

মোট দাগের সংখ্যা - এক মাত্র



CERTIFYING U/S. 76

R.G.S.R.O.-II

T.M. BLOCK SOUTH 24 PARGANAS

Fees Received : Application Fee : Rs. 10, Authentication Fee : Rs. 10 x 1, Total fee : Rs. 20 ,Copy No.:6737

Page ১ of ১

০০/০৭/২০১৯ ১২:২০ PM

জেলা- দক্ষিণ ২৪ পরগণা খতিয়ান নং- ৬৪৫১

[১৬১৪১১৩]

মৌজা- মুরাদপুর

জে.এল.নং- ১৩

থানা- বেহালা



(১) রাজস্ব- টাকা

খতিয়ান তৈরির তারিখ - 17/06/2019

(২) জমির পরিমাণ(এ)- ০.০১

(৩) মোট দাগের সংখ্যা- ১

	(৪) অগ্রস্বত্বের দখলকারের বিবরণ	(৫) স্বত্ব	(৬) মন্তব্য
নাম-	নবকুমার ঘোষ	রায়ত	
পিতা-	ধীরেন্দ্র নাথ		
ঠিকানা-	নিজ		

(৭) অগ্রস্বত্বের নিজ দখলীয় জমি

দাগ নং	জমির শ্রেণী	মন্তব্য	দাগের মোট	দাগের মধ্যে	দাগের মধ্যে
			পরিমাণ(এ)	অগ্রস্বত্বের অংশ	অগ্রস্বত্বের জমির অংশের পরিমাণ
			একর	হেক্টর	
৪০৫	বাগান		০.৪২	০.০২১৮	০.০১
আগত খং নং - 2457					
মোট দাগের সংখ্যা - এক মাত্র					



CERTIFYING U/S, 76

S. M. 11/19
R.O. S.R.O. - II
T. BLOCK, SOUTH 24 PARGANA

Fees Received : Application Fee : Rs. 10, Authentication Fee : Rs. 10 x 1, Total fee : Rs. 20 ,Copy No.:6738

Page ১ of ১

০৩/০৭/২০১৯ ১২:২৬ PM

জেলা- দক্ষিণ ২৪ পরগণা খতিয়ান নং- ৬৪৫২

[১৬১৪১১৩]



মৌজা- মুরাদপুর

জে.এল.নং- ১৩

থানা- বেহালা

(১) রাজস্ব-

টাকা

খতিয়ান তৈরির তারিখ - 17/06/2019

(২) জমির পরিমাণ(এ)- ০.০১

(৩) মোট দাগের সংখ্যা- ১

	(৪) অগ্রস্বত্বের দখলকারের বিবরণ	(৫) স্বত্ব	(৬) মন্তব্য
নাম-	শকুন্তলা বিশ্বাস	রায়ত	
স্বামী-	প্রবীর		
ঠিকানা-	নিজ		

(৭) অগ্রস্বত্বের নিজ দখলীয় জমি

দাগ নং	জমির শ্রেণী	মন্তব্য	দাগের মোট পরিমাণ(এ)	দাগের মধ্যে অগ্রস্বত্বের অংশ	দাগের মধ্যে অগ্রস্বত্বের জমির অংশের পরিমাণ
৪০৫			০.৪২	০.০২১৮	০.০১

আগত খং নং - 2457

মোট দাগের সংখ্যা- এক মাত্র



CERTIFYING U/S. 76

R.O.V.S.R.O. - II
P.M. BLOCK, SOUTH 24 PARGANA.

Fees Received : Application Fee : Rs. 10, Authentication Fee : Rs. 10 x 1, Total fee : Rs. 20 , Copy No.:6596



জেলা- দক্ষিণ ২৪ পরগণা খতিয়ান নং- ৬৪৫৩

[১৬১৪১১৩]



মৌজা- মুরাদপুর

জে.এল.নং- ১৩

থানা- বেহালা

(১) রাজস্ব- টাকা

খতিয়ান তৈরির তারিখ - 17/06/2019

(২) জমির পরিমাণ(এ)- ০.০১

(৩) মোট দাগের সংখ্যা- ১

	(৪) অগ্রস্বত্বের দখলকারের বিবরণ	(৫) স্বত্ব	(৬) মন্তব্য
নাম-	অনিন্দিতা পাল	রায়ত	
স্বামী-	সন্তোষ		
ঠিকানা-	নিজ		

(৭) অগ্রস্বত্বের নিজ দখলীয় জমি

দাগ নং	জমির শ্রেণী	মন্তব্য	দাগের মোট	দাগের মধ্যে	দাগের মধ্যে
			পরিমাণ(এ)	অগ্রস্বত্বের অংশ	অগ্রস্বত্বের জমির অংশের পরিমাণ
			একর	হেক্টর	
৪০৫	বাগান		৩.৪২	০.০২১৯	০.০১

আগত খং নং - 2457

মোট দাগের সংখ্যা- এক মাত্র



CERTIFYING U/S. 76

R.C. / S.R.O. - II
P.M. BLOCK, SOUTH 24 PARAGANA.

Fees Received : Application Fee : Rs. 10, Authentication Fee : Rs. 10 x 1, Total fee : Rs. 20 , Copy No.:6672

জেলা- দক্ষিণ ২৪ পরগণা খতিয়ান নং- ৬৪৬৪ [১৬১৪০১৩]

মৌজা- মুরাদপুর জে.এল.নং- ১৩ থানা- বেহালা



(১) রাজস্ব- টাকা -

(২) জমির পরিমান (এ) - ০.০১

(৩) মোট দাগের সংখ্যা- ১

	(৪) অত্রস্বত্বের দখলকারের বিবরণ	(৫) স্বত্ব	(৬) মন্তব্য
নাম-	অনিতা ঘোষ	রায়ত	
পিতা-	বিমলকান্তি		
ঠিকানা-	নিজ		

(৭) অত্রস্বত্বের নিজ দখলীয় জমি

দাগ নং	জমির শ্রেণী	মন্তব্য	দাগের মোট পরিমান (এ)	দাগের মধ্যে অত্রস্বত্বের অংশ	দাগের মধ্যে অত্রস্বত্বের জমির অংশের পরিমান
৪০৫	বাগান		০.৪২	০.০২৯১	০.০১০০
আগত খং নং - ২৪৫৮					
মোট দাগের	এক মাত্র				



CERTIFYING LIS. 76

T.M. BLOCK. ১৬১৪০১৩

Fees Received : Application Fee : Rs. 10, Authentication Fee : Rs. 10 x 1, Total fee : Rs. 20 ,Copy No.: 12931



জেলা- দক্ষিণ ২৪ পরগণা খতিয়ান নং- ৬৪৬৩ [১৬১৪১১৩]

মৌজা- মুরাদপুর জে.এল.নং- ১৩ থানা- বেহালা



(১) রাজস্ব- টাকা - খতিয়ান তৈরির তারিখ - 16/07/2019

(২) জমির পরিমাণ (এ) - ০.০১ (৩) মোট দাগের সংখ্যা- ১

	(৪) অত্রস্বত্বের দখলকারের বিবরণ	(৫) স্বত্ব	(৬) মন্তব্য
নাম-	সঞ্জীব ঘোষ	স্বায়ত	
পিতা-	বিমলকান্তি		
ঠিকানা-	নিজ		

(৭) অত্রস্বত্বের নিজ দখলীয় জমি

দাগ নং	জমির শ্রেণী	মন্তব্য	দাগের মোট পরিমাণ (এ)	দাগের মধ্যে অত্রস্বত্বের অংশ	দাগের মধ্যে অত্রস্বত্বের জমির অংশের পরিমাণ
					একর হেক্টর
৪০৫	বাগান		০.৪২০০	০.০২৯১	০.০১০০
		আগত খং নং - 2458			
	দাগের সংখ্যা-	এক মাত্র	০.৪২০০	০.০২৯১	০.০১০০



CERTIFYING U/S. 76
R.O. JERDA-II
T.M. BLOCK, JERDA PARGANAS

Fees Received : Application Fee : Rs. 10, Authentication Fee : Rs. 10 x 1, Total fee : Rs. 20 ,Copy No.: 6577

জেলা- দক্ষিণ ২৪ পরগণা খতিয়ান নং- ৬৪৬২ [১৬১৪১১৩]
 মৌজা- মুরাদপুর জে.এল.নং- ১৩ থানা- বেহালা



(১) রাজস্ব- টাকা - খতিয়ান তৈরির তারিখ - 16/07/2019
 (২) জমির পরিমাণ (এ) - ০.০২ (৩) মোট দাগের সংখ্যা- ১

	(৪) অত্রস্বত্বের দখলকারের বিবরণ	(৫) স্বত্ব	(৬) মন্তব্য
নাম-	মুকুল ঘোষ	রায়ত	
স্বামী-	বিমলকান্তি		
ঠিকানা-	নিজ		

(৭) অত্রস্বত্বের নিজ দখলীয় জমি

দাগ নং	জমির শ্রেণী	মন্তব্য	দাগের মোট পরিমাণ (এ)	দাগের মধ্যে অত্রস্বত্বের অংশ	দাগের মধ্যে অত্রস্বত্বের জমির অংশের পরিমাণ
					একর হেক্টর
৪০৫	বাগান		০.৪২০০	০.০২৯১	০.০২০০
আগত খং নং - ২৫৫৫					
মোট দাগের সংখ্যা- এক মাত্র			০.৪২০০	০.০২৯১	০.০২০০



CERTIFYING U/S. 76

 R.O./SRO.-II
 T.M. BLOCK, 330/11/24 PARGANAS

Fees Received : Application Fee : Rs. 10, Authentication Fee : Rs. 10 x 1, Total fee : Rs. 20 ,Copy No.: 6577