

13

13

জেলা- উত্তর ২৪ পরগণা খতিয়ান নং- ৫৫১০ [১৫০৭০৩৬]
 মোজা- পাথরঘাটা জে.এল.নং- ৩৬ থানা- রাজারহাট




(১) রাজস্ব- ০.০০ টাকা
 (২) জমির পরিমাণ(এ)- ০.১১ (৩) মোট দাগের সংখ্যা- ১১

	(৪) অত্রস্বত্বের দখলকারের বিবরণ	(৫) স্বত্ব	(৬) মন্তব্য
নাম-	স্বপ্নকুর ইন্ডাকাল প্রা লি	রায়ত	
পিতা-	এ এস/১৪৫ রাজারহাট সিদ্ধা পাইনস		
ঠিকানা-	কলি-১৩৬		

(৭) অত্রস্বত্বের নিজ দখলীয় জমি

দাগ নং	জমির শ্রেণী	মন্তব্য	দাগের মোট পরিমাণ(এ)	দাগের মধ্যে অত্রস্বত্বের অংশ	দাগের মধ্যে অত্রস্বত্বের জমির অংশের পরিমাণ	
					একর	হেক্টর
৯০১	শালি	আগত খং নং - 5022 রে: ক: মূলে	০.১২	০.০৩১৬	০.০০	/
৯০২	শালি	আগত খং নং - 5022 রে: ক: মূলে	০.১২	০.০৩৪৫	০.০১	/
৯০৩	শালি	আগত খং নং - 5022 রে: ক: মূলে	০.২৪	০.০৩১১	০.০০	/
৯০৪	শালি		০.৪৬	০.০৩৩০	০.০২	/
৯০৫	শালি		০.২২	০.০৩৪৭	০.০১	/
৯০৬	শালি		০.২৫	০.০৩৪৪	০.০১	/
৯০৭	শালি		০.১২	০.০৩৪৫	০.০১	/
৯০৮	শালি		০.১৩	০.০৩৪৪	০.০০	/
৯০৯	শালি		০.০৬	০.০৩৪৬	০.০০	/



জেলা- উত্তর ২৪ পরগণা খতিয়ান নং- ৫৫১০

[১৫০৭০৩৬]



মৌজা- পাথরঘাটা

জে.এন.নং- ৩৬

থানা- রাজারহাট

(১) রাজস্ব- ০.০০ টাকা

(২) জমির পরিমাণ(এ)- ০.১১


(৩) মোট দাগের সংখ্যা- ১১

	(৪) অত্রস্বত্বের দখলকারের বিবরণ	(৫) স্বত্ব	(৬) মন্তব্য
নাম-	স্বপ্নকুর ইন্ডাকাল প্রা লি	রায়ত	
পিতা-	এ এস/১৮৫ রাজারহাট সিদ্ধা পাইনস		
ঠিকানা-	কলি-১৩৬		

দাগ নং	জমির শ্রেণী	মন্তব্য	দাগের মোট	দাগের মধ্যে	দাগের মধ্যে
			পরিমাণ(এ)	অত্রস্বত্বের অংশ	অত্রস্বত্বের জমির অংশের পরিমাণ
					একর হেক্টর
৯১০	শালি		০.০৭	০.০৩৪৪	০.০০ ✓
৯১১	শালি		১.৫২	০.০৩১৪	০.০৫ ✓
মোট দাগের সংখ্যা- এগারো মাত্র					

Certified to be a true copy

Authorised U/S 76 of the Indian Evidence Act, 1872



Fees Received : Application Fee : Rs. 10, Authentication Fee : Rs. 10 x 2, Total fee : Rs. 30 ,Copy No.:9016

জেলা- উত্তর ২৪ পরগণা খতিয়ান নং- ৫৫১১

[১৫০৭০৩৬]



মোজা- পাথরঘাটা

জে.এল.নং- ৩৬

থানা- রাজারহাট

(১) রাজস্ব- ০.০০ টাকা


(২) জমির পরিমাণ(এ)- ০.১২

(৩) মোট দাগের সংখ্যা- ১১

	(৪) অত্রস্বত্বের দখলকারের বিবরণ	(৫) স্বত্ব	(৬) মন্তব্য
নাম-	সিদ্ধি ভূমি ডেভেলোপার্স প্রা লি	স্বত্ব	
পিতা-	এ এস/১৪৫ রাজারহাট সিদ্ধা পাইনস		
ঠিকানা-	কলি-১৩৬		

(৭) অত্রস্বত্বের নিজ দখলীয় জমি

দাগ নং	জমির শ্রেণী	মন্তব্য	দাগের মোট পরিমাণ(এ)	দাগের মধ্যে অত্রস্বত্বের অংশ	দাগের মধ্যে	
					অত্রস্বত্বের জমির অংশের পরিমাণ	
					একর	হেক্টর
৯০১	শালি	আগত খং নং - 5022 রে: ক: মূলে	০.১২	০.০৩১৬	০.০০	
৯০২	শালি	আগত খং নং - 5022 রে: ক: মূলে	০.১২	০.০৩৪৫	০.০১	
৯০৩	শালি	আগত খং নং - 5022 রে: ক: মূলে	০.২৪	০.০৩১১	০.০০	
৯০৪	শালি		০.৪৬	০.০৩৩০	০.০২	
৯০৫	শালি		০.২২	০.০৩৪৯	০.০১	
৯০৬	শালি		০.২৫	০.০৩৪৫	০.০১	
৯০৭	শালি		০.১২	০.০৩৪৫	০.০০	
৯০৮	শালি		০.১৩	০.০৩৪৪	০.০২	
৯০৯	শালি		০.০৬	০.০৩৪৪	০.০০	



জেলা- উত্তর ২৪ পরগণা খতিয়ান নং- ৫৫১১

[১৫০৭০৩৬]



মোজা- পাথরঘাটা

জে.এল.নং- ৩৬

থানা- রাজারহাট

(১) রাজস্ব- ০.০০ টাকা

(২) জমির পরিমাণ(এ)- ০.১২

(৩) মোট দাগের সংখ্যা- ১১


	(৪) অত্রস্বত্বের দখলকারের বিবরণ	(৫) স্বত্ব	(৬) মন্তব্য
নাম-	সিদ্ধি ভূমি ডেভেলোপার্স প্রা লি	স্বত্ব	
পিতা-	এ এস/১৪৫ রাজারহাট সিদ্ধা পাইনস		
ঠিকানা-	কলি-১৩৬		

দাগ নং	জমির শ্রেণী	মন্তব্য	দাগের মোট পরিমাণ(এ)	দাগের মধ্যে অত্রস্বত্বের অংশ	দাগের মধ্যে অত্রস্বত্বের জমির অংশের পরিমাণ	
					একর	হেক্টর
৯১০	শালি		০.০৭	০.০৩৪৩	০.০০	✓
৯১১	শালি		১.৫২	০.০৩১৩	০.০৫	✓

মোট দাগের সংখ্যা- এগারো মাত্র

Certified to be a true copy

Authorised by S 76 of the Indian Evidence Act, 1872



Fees Received : Application Fee : Rs. 10, Authentication Fee : Rs. 10 x 2, Total fee : Rs. 30 , Copy No.:9017

জেলা- উত্তর ২৪ পরগণা খতিয়ান নং- ৫৫১২

[১৫০৭০৩৬]



মৌজা- পাথরঘাটা

জে.এল.নং- ৩৬

থানা- রাজারহাট

(১) রাজস্ব- ০.০০ টাকা

(২) জমির পরিমাণ(এ)- ০.১৩

(৩) মোট দাগের সংখ্যা- ১১

	(৪) অত্রস্বত্বের দখলকারের বিবরণ	(৫) স্বত্ব	(৬) মন্তব্য
নাম-	সোনারতরী ইন্ফরা স্ট্রাকচার্স প্রা লি	রায়ত	
পিতা-	এ এস/১৮৫ রাজারহাট সিদ্ধা পাইনস		
ঠিকানা-	কলি-১৩৬		

(৭) অত্রস্বত্বের নিজ দখলীয় জমি

দাগ নং	জমির শ্রেণী	মন্তব্য	দাগের মোট পরিমাণ(এ)	দাগের মধ্যে অত্রস্বত্বের অংশ	দাগের মধ্যে অত্রস্বত্বের জমির অংশের পরিমাণ	
					একর	হেক্টর
৯০১	শালি	আগত খং নং - 5022 রে: ক: মূলে	০.১২	০.০৩১৬	০.০১	✓
৯০২	শালি	আগত খং নং - 5022 রে: ক: মূলে	০.১২	০.০৩৪৫	০.০০	✓
৯০৩	শালি	আগত খং নং - 5022 রে: ক: মূলে	০.২৪	০.০৩১২	০.০১	✓
৯০৪	শালি		০.৪৬	০.০৩৩০	০.০২	✓
৯০৫	শালি		০.২২	০.০৩৪৪	০.০১	✓
৯০৬	শালি		০.২৫	০.০৩৪৩	০.০১	✓
৯০৭	শালি		০.১২	০.০৩৪৫	০.০০	✓
৯০৮	শালি		০.১৩	০.০৩৪৪	০.০১	✓
৯০৯	শালি		০.০৬	০.০৩৪৬	০.০০	✓



জেলা- উত্তর ২৪ পরগণা খতিয়ান নং- ৫৫১২

[১৫০৭০৩৬]



সৌজা- পাথরঘাটা

জে.এল.নং- ৩৬

থানা- রাজারহাট


(১) রাজস্ব- ০.০০ টাকা

(২) জমির পরিমাণ(এ)- ০.১৩

(৩) মোট দাগের সংখ্যা- ১১

	(৪) অত্রস্বত্বের দখলকারের বিবরণ	(৫) স্বত্ব	(৬) মন্তব্য
নাম-	সোনারতরী ইন্ফরা স্ট্রাকচার প্রা লি	রায়েত	
পিতা-	এ এস/১৪৫ রাজারহাট সিদ্ধা পাইনস		
ঠিকানা-	কলি-১৩৬		

দাগ নং	জমির শ্রেণী	মন্তব্য	দাগের মোট পরিমাণ(এ)	দাগের মধ্যে অত্রস্বত্বের অংশ	দাগের মধ্যে অত্রস্বত্বের জমির অংশের পরিমাণ	একর	হেক্টর
৯১০	শালি		০.০৭	০.০৩৪৬	০.০১		
৯১১	শালি		১.৫২	০.০৩১৩	০.০৫		
মোট দাগের সংখ্যা- এগারো মাত্র							



Certified to be a true copy

Authorised U/S 76 of the Indian Evidence Act, 1872

Fees Received : Application Fee : Rs. 10, Authentication Fee : Rs. 10 x 2, Total fee : Rs. 30 , Copy No.:8863

জেলা- উত্তর ২৪ পরগণা খতিয়ান নং- ৫৫১৩ [১৫০৭০৩৬]
 সৌজা- পাথরঘাটা জে.এল.নং- ৩৬ থানা- রাজারহাট



(১) রাজস্ব- ০.০০ টাকা
 (২) জমির পরিমাণ(এ)- ০.১০ (৩) মোট দাগের সংখ্যা- ১১

	(৪) অত্রস্বত্বের দখলকারের বিবরণ	(৫) স্বত্ব	(৬) মন্তব্য
নাম-	শুভলাইফ টাউনশীপ প্রা লি	রায়ত	
পিতা-	এ এস/১৮৫ রাজারহাট সিদ্ধা পাইনস		
ঠিকানা-	কলি-১৩৬		

(৭) অত্রস্বত্বের নিজ দখলীয় জমি

দাগ নং	জমির শ্রেণী	মন্তব্য	দাগের মোট পরিমাণ(এ)	দাগের মধ্যে অত্রস্বত্বের অংশ	দাগের মধ্যে অত্রস্বত্বের জমির অংশের পরিমাণ
			একর হেক্টর		
৯০১	শালি	আগত খং নং - 5022 রে: ক: মূলে	০.১২	০.০৩১৬	০.০১ ✓
৯০২	শালি	আগত খং নং - 5022 রে: ক: মূলে	০.১২	০.০৩৪৫	০.০০ ✓
৯০৩	শালি	আগত খং নং - 5022 রে: ক: মূলে	০.২৪	০.০৩১২	০.০১ ✓
৯০৪	শালি		০.৪৬	০.০৩৩০	০.০২ ✓
৯০৫	শালি		০.২২	০.০৩৪৪	০.০০ ✓
৯০৬	শালি		০.২৫	০.০৩৪৫	০.০১ ✓
৯০৭	শালি		০.১২	০.০৩৪৫	০.০০ ✓
৯০৮	শালি		০.১৩	০.০৩৪৪	০.০১ ✓
৯০৯	শালি		০.০৬	০.০৩৪৫	০.০০ ✓

জেলা- উত্তর ২৪ পরগণা খতিয়ান নং- ৫৫১৩

[১৫০৭০৩৬]



মৌজা- পাথরঘাটা

জে.এল.নং- ৩৬

থানা- রাজারহাট


(১) রাজস্ব- ০.০০ টাকা

(২) জমির পরিমাণ(এ)- ০.১০

(৩) মোট দাগের সংখ্যা- ১১

	(৪) অত্রস্বয়ের দখলকারের বিবরণ	(৫) স্বস্ব	(৬) মন্তব্য
নাম-	শুভলাইফ টাউনশীপ প্রা লি	রায়ত	
পিতা-	এ এস/185 রাজারহাট সিদ্ধা পাইনস		
ঠিকানা-	কলি-136		

দাগ নং	জমির শ্রেণী	মন্তব্য	দাগের মোট পরিমাণ(এ)	দাগের মধ্যে অত্রস্বয়ের অংশ	দাগের মধ্যে অত্রস্বয়ের জমির অংশের পরিমাণ	একর	হেক্টর
৯১০	শালি		০.০৭	০.০৩৪৫	০.০০		
৯১১	শালি		১.৫২	০.০৩১৩	০.০৮		
মোট দাগের সংখ্যা- এগারো মাত্র							



Authorised U/S 76 of the Indian Evidence Act, 1872

Fees Received : Application Fee : Rs. 10, Authentication Fee : Rs. 10 x 2, Total fee : Rs. 30 , Copy No.:8864

17

13

জেলা- উত্তর ২৪ পরগণা খতিয়ান নং- ৫৫১৫ [১৫০৭০৩৬]
 মোজা- পাথরঘাটা জে.এল.নং- ৩৬ থানা- রাজারহাট




(১) রাজস্ব- ০.০০ টাকা
 (২) জমির পরিমাণ(এ)- ০.১১ (৩) মোট দাগের সংখ্যা- ১১

	(৪) অত্রস্বত্বের দখলকারের বিবরণ	(৫) স্বত্ব	(৬) মন্তব্য
নাম-	স্বপ্নকুর কমলেক্স প্রা লি	রায়ত	
পিতা-	180/1, বাগুর এন্ডিনিউ কলি-55		
ঠিকানা-	বন্ধ-এ		

(৭) অত্রস্বত্বের নিজ দখলীয় জমি

দাগ নং	জমির শ্রেণী	মন্তব্য	দাগের মোট পরিমাণ(এ)	দাগের মধ্যে অত্রস্বত্বের অংশ	দাগের মধ্যে
					অত্রস্বত্বের জমির অংশের পরিমাণ
					একর হেক্টর
৯০১	শালি		০.১২	০.০৩১৬	০.০১ ✓
		আগত খং নং - 5022 রে: ক: মূলে			
৯০২	শালি		০.১২	০.০৩৪৪	০.০০ ✓
		আগত খং নং - 5022 রে: ক: মূলে			
৯০৩	শালি		০.২৪	০.০৩১২	০.০১ ✓
		আগত খং নং - 5022 রে: ক: মূলে			
৯০৪	শালি		০.৪৬	০.০৩৩০	০.০২ ✓
৯০৫	শালি		০.২২	০.০৩৪৭	০.০০ ✓
৯০৬	শালি		০.২৫	০.০৩৪৪	০.০১ ✓
৯০৭	শালি		০.১২	০.০৩৪৫	০.০১ ✓
৯০৮	শালি		০.১৩	০.০৩৪৫	০.০০ ✓
৯০৯	শালি		০.০৬	০.০৩৪৫	০.০০ ✓



জেলা- উত্তর ২৪ পরগণা খতিয়ান নং- ৫৫১৫

[১৫০৭০৩৬]



মৌজা- পাথরঘাটা

জে.এল.নং- ৩৬

থানা- রাজারহাট


(১) রাজস্ব- ০.০০ টাকা

(২) জমির পরিমাণ(এ)- ০.১১

(৩) মোট দাগের সংখ্যা- ১১

	(৪) অত্রস্বত্বের দখলকারের বিবরণ	(৫) স্বত্ব	(৬) মন্তব্য
নাম-	স্বপ্নলকুর কমলেন্দ্র প্রা লি	রায়ত	
পিতা-	১৪০/১, বাঙ্গুর এভিনিউ কলি-৫৫		
ঠিকানা-	বক-এ		

দাগ নং	জমির শ্রেণী	মন্তব্য	দাগের মোট পরিমাণ(এ)	দাগের মধ্যে অত্রস্বত্বের অংশ	দাগের মধ্যে অত্রস্বত্বের জমির অংশের পরিমাণ	
					একর	হেক্টর
৯১০	শালি		০.০৭	০.০৩৪৫	০.০০	✓
৯১১	শালি		১.৫২	০.০৩১৪	০.০৫	✓
মোট দাগের সংখ্যা- এগারো মাত্র						



Fees Received : Application Fee : Rs. 10, Authentication Fee : Rs. 10 x 2, Total fee : Rs. 30 ,Copy No.:9020

18

জেলা- উত্তর ২৪ পরগণা খতিয়ান নং- ৫৫১৬

[১৫০৭০৩৬]



সৌজা- পাথরঘাটা

জে.এল.নং- ৩৬

থানা- রাজারহাট

(১) রাজস্ব- ০.০০ টাকা

(২) জমির পরিমাণ(এ)- ০.১১

(৩) মোট দাগের সংখ্যা- ১১

	(৪) অত্রস্বত্বের দখলকারের বিবরণ	(৫) স্বত্ব	(৬) মন্তব্য
নাম-	সিদ্ধিভূমি রিয়েলকন প্রা লি	রায়ত	
পিতা-	180/1, বাঙ্গুর এভিনিউ কলি-55		
ঠিকানা-	বন্ধ-এ		

(৭) অত্রস্বত্বের নিজ দখলীয় জমি

দাগ নং	জমির শ্রেণী	মন্তব্য	দাগের মোট পরিমাণ(এ)	দাগের মধ্যে অত্রস্বত্বের অংশ	দাগের মধ্যে অত্রস্বত্বের জমির অংশের পরিমাণ	
					একর	হেক্টর
৯০১	শালি	আগত খং নং - 5022 রে: ক: মূলে	০.১২	০.০৩১৬	০.০১	✓
৯০২	শালি	আগত খং নং - 5022 রে: ক: মূলে	০.১২	০.০৩৪৪	০.০০	✓
৯০৩	শালি	আগত খং নং - 5022 রে: ক: মূলে	০.২৪	০.০৩১২	০.০১	✓
৯০৪	শালি		০.৪৬	০.০৩৩০	০.০১	✓
৯০৫	শালি		০.২২	০.০৩৪৯	০.০১	✓
৯০৬	শালি		০.২৫	০.০৩৪৪	০.০১	✓
৯০৭	শালি		০.১২	০.০৩৪৫	০.০১	✓
৯০৮	শালি		০.১৩	০.০৩৪৫	০.০০	✓
৯০৯	শালি		০.০৬	০.০৩৪৫	০.০০	✓

Certified to be a true and correct copy

Rs.10

Authorized U/S 76 of the Indian Evidence Act 1872



স্বাক্ষর

TEK BUDHCO

জেলা- উত্তর ২৪ পরগণা খতিয়ান নং- ৫৫১৬

[১৫০৭০৩৬]



মোজা- পাথরঘাটা

জে.এল.নং- ৩৬

থানা- রাজারহাট


(১) রাজস্ব- ০.০০ টাকা

(২) জমির পরিমাণ(এ)- ০.১১

(৩) মোট দাগের সংখ্যা- ১১

	(৪) অত্রস্বত্বের দখলকারের বিবরণ	(৫) স্বত্ব	(৬) মন্তব্য
নাম-	সিদ্ধিভূমি রিমেলকন প্রা লি	রায়ত	
পিতা-	180/1, বাঙ্গুর এভিনিউ কলি-55		
ঠিকানা-	বন্ধ-এ		

দাগ নং	জমির শ্রেণী	মন্তব্য	দাগের মোট	দাগের মধ্যে	দাগের মধ্যে		
			পরিমাণ(এ)	অত্রস্বত্বের অংশ	অত্রস্বত্বের জমির অংশের পরিমাণ	একর	হেক্টর
৯১০	শালি		০.০৭	০.০৩৪৫	০.০০	✓	
৯১১	শালি		১.৫২	০.০৩১৩	০.০৫	✓	
মোট দাগের সংখ্যা- এগারো মাত্র							



Fees Received : Application Fee : Rs. 10, Authentication Fee : Rs. 10 x 2, Total fee : Rs. 30 , Copy No.:9149

19

জেলা- উত্তর ২৪ পরগণা খতিয়ার নং- ৫৫১৭ [১৫০৭০৩৬]
 মৌজা- পাথরঘাটা জে.এল.নং- ৩৬ থানা- রাজারহাট




(১) রাজস্ব- ০.০০ টাকা
 (২) জমির পরিমাণ(এ)- ০.১১ (৩) মোট দাগের সংখ্যা- ১১

	(৪) অত্রস্বত্বের দখলকারের বিবরণ	(৫) স্বত্ব	(৬) মন্তব্য
নাম-	শিশিরকন্যা বিল্ডকন প্রা লি	রায়ত	
পিতা-	180/1, বাঙ্গুর এভিনিউ কলি-55		
ঠিকানা-	বঙ্ক-এ		

(৭) অত্রস্বত্বের নিজ দখলীয় জমি

দাগ নং	জমির শ্রেণী	মন্তব্য	দাগের মোট পরিমাণ(এ)	দাগের মধ্যে অত্রস্বত্বের অংশ	দাগের মধ্যে অত্রস্বত্বের জমির অংশের পরিমাণ	
					একর	হেক্টর
৯০১	শালি	আগত খং নং - 5022 রে: ক: মূলে	০.১২	০.০৩১৬	০.০১	✓
৯০২	শালি	আগত খং নং - 5022 রে: ক: মূলে	০.১২	০.০৩৪৪	০.০০	✓
৯০৩	শালি	আগত খং নং - 5022 রে: ক: মূলে	০.২৪	০.০৩১২	০.০১	✓
৯০৪	শালি		০.৪৬	০.০৩৩০	০.০১	✓
৯০৫	শালি		০.২২	০.০৩৪৪	০.০১	✓
৯০৬	শালি		০.২৫	০.০৩৪৪	০.০১	✓
৯০৭	শালি		০.১২	০.০৩৪৫	০.০১	✓
৯০৮	শালি		০.১৩	০.০৩৪৫	০.০০	✓
৯০৯	শালি		০.০৬	০.০৩৪৬	০.০০	✓



জেলা- উত্তর ২৪ পরগণা খতিয়ান নং- ৫৫১৭

[১৫০৭০৩৬]

মৌজা- পাথরঘাটা জে.এল.নং- ৩৬

থানা- রাজারহাট




(১) রাজস্ব- ০.০০ টাকা

(২) জমির পরিমাণ(এ)- ০.১১

(৩) মোট দাগের সংখ্যা- ১১

	(৪) অত্রস্বত্বের দখলকারের বিবরণ	(৫) স্বত্ব	(৬) মন্তব্য
নাম-	শিশিরকন্যা বিল্ডকন প্রা লি	রায়ত	
পিতা-	180/1, বাঙ্গুর এভিনিউ কলি-55		
ঠিকানা-	বঙ্ক-এ		

দাগ নং	জমির শ্রেণী	মন্তব্য	দাগের মোট পরিমাণ(এ)	দাগের মধ্যে অত্রস্বত্বের অংশ	দাগের মধ্যে অত্রস্বত্বের জমির অংশের পরিমাণ
					একর হেক্টর
৯১০	শালি		০.০৭	০.০৩৪৬	০.০০
৯১১	শালি		১.৫২	০.০৩১৪	০.০৫
মোট দাগের সংখ্যা- এগারো মাত্র					



Fees Received : Application Fee : Rs. 10, Authentication Fee : Rs. 10 x 2, Total fee : Rs. 30 ,Copy No.:9022

1

জেলা- উত্তর ২৪ পরগণা খতিয়াল নং- ৫৪৯৮

[১৫০৭০৩৬]



মৌজা- পাশুরঘাটা জে.এল.নং- ৩৬

থানা- রাজারহাট

(১) রাজস্ব- ০.০০ টাকা

(২) জমির পরিমাণ(এ)- ০.১১

(৩) মোট দাগের সংখ্যা- ১১

	(৪) অত্রস্বত্বের দখলকারের বিবরণ	(৫) স্বত্ব	(৬) মন্তব্য
নাম-	নুদীওয়ে কমপ্লেক্স প্রা লি	রায়ত	
পিতা-	২৪৬, বাঙ্গুর এভিনিউ কলি-৫৫		
ঠিকানা-	বক-এ		

(৭) অত্রস্বত্বের নিজ দখলীয় জমি

দাগ নং	জমির শ্রেণী	মন্তব্য	দাগের মোট পরিমাণ (এ)	দাগের মধ্যে অত্রস্বত্বের অংশ	দাগের মধ্যে অত্রস্বত্বের জমির অংশের পরিমাণ	
					একর	হেক্টর
৯০১	শালি	আগত খং নং - 5022 রে: ক: মূলে	০.১২	০.০৩১৬	০.০০	
৯০২	শালি	আগত খং নং - 5022 রে: ক: মূলে	০.১২	০.০৩৪৫	০.০১	
৯০৩	শালি	আগত খং নং - 5022 রে: ক: মূলে	০.২৪	০.০৩১২	০.০১	
৯০৪	শালি		০.৪৬	০.০৩২৯	০.০১	
৯০৫	শালি		০.২২	০.০৩৪৭	০.০১	
৯০৬	শালি		০.২৫	০.০৩৪৫	০.০১	
৯০৭	শালি		০.১২	০.০৩৪৪	০.০০	
৯০৮	শালি		০.১৩	০.০৩৪৫	০.০০	
৯০৯	শালি		০.০৬	০.০৩৪৪	০.০০	

Certified to be a true copy

Rs.1

Authorised U/S 76 of the Indian Evidence Act. 1972



ও.না- উত্তর ২৪ পরগণা খতিয়ান নং- ৫৪৯৮

[১৫০৭০৩৬]



মোজা- পাথরঘাটা

জে.এল.নং- ৩৬

থানা- রাজারহাট


(১) রাজস্ব- ০.০০ টাকা

(২) জমির পরিমাণ(এ)- ০.১১

(৩) মোট দাগের সংখ্যা- ১১

	(৪) অত্রস্বয়ের দখলকারের বিবরণ	(৫) স্বত্ব	(৬) মন্তব্য
নাম-	নুজীওয়ে কমপ্লেক্স প্রা লি	রায়ত	
পিতা-	246, বাগুর এভিনিউ কলি-55		
ঠিকানা-	বন্ধ-এ		

দাগ নং	জমির শ্রেণী	মন্তব্য	দাগের মোট পরিমাণ(এ)	দাগের মধ্যে অত্রস্বয়ের অংশ	দাগের মধ্যে অত্রস্বয়ের জমির অংশের পরিমাণ
			একর হেক্টর		
৯১০	শালি		০.০৭	০.০৩৪৫	০.০১
৯১১	শালি		১.৫২	০.০৩১৪	০.০৫
* মোট দাগের সংখ্যা- এগারো মাত্র					



Fees Received : Application Fee : Rs. 10, Authentication Fee : Rs. 10 x 2, Total fee : Rs. 30 , Copy No.:8855

2

original handover to point

জেলা- উত্তর ২৪ পরগণা খতিয়ান নং- ৫৪৯৯ [১৫০৭০৩৬]
 মৌজা- পাথরঘাটা জে.এল.নং- ৩৬ থানা- রাজারহাট



(১) রাজস্ব- ০.০০ টাকা
 (২) জমির পরিমাণ(এ)- ০.১২ (৩) মোট দাগের সংখ্যা- ১১

	(৪) অত্রস্বত্বের দখলকারের বিবরণ	(৫) স্বত্ব	(৬) মন্তব্য
নাম-	সোমলশ রেসিডেন্সি প্র লি	স্বত্ব	
পিতা-	246, বাঙ্গুর এভিনিউ কলি-55		
ঠিকানা-	বন্ধ-এ		

(৭) অত্রস্বত্বের নিজ দখলীয় জমি

দাগ নং	জমির শ্রেণী	মন্তব্য	দাগের মোট পরিমাণ(এ)	দাগের মধ্যে অত্রস্বত্বের অংশ	দাগের মধ্যে অত্রস্বত্বের জমির অংশের পরিমাণ
					একর হেক্টর
৯০১	শালি	আগত খং নং - 5022 রে: ক: মূলে	০.১২	০.০৩১৬	০.০০ ✓
৯০২	শালি	আগত খং নং - 5022 রে: ক: মূলে	০.১২	০.০৩৪৫	০.০১ ✓
৯০৩	শালি	আগত খং নং - 5022 রে: ক: মূলে	০.২৪	০.০৩১২	০.০১ ✓
৯০৪	শালি		০.৪৬	০.০৩২৯	০.০১ ✓
৯০৫	শালি		০.২২	০.০৩৪৭	০.০১ ✓
৯০৬	শালি		০.২৫	০.০৩৪৪	০.০১ ✓
৯০৭	শালি		০.১২	০.০৩৪৫	০.০০ ✓
৯০৮	শালি		০.১৩	০.০৩৪৫	০.০১ ✓
৯০৯	শালি		০.০৬	০.০৩৪৪	০.০০ ✓

Certified to be a true copy
 Authorised U/S 76 of the Indian Evidence Act, 1872
 Rs.10
 TEN RUPEES

জেলা- উত্তর ২৪ পরগণা খতিয়ান নং- ৫৪৯৯

[১৫০৭০৩৬]



মৌজা- পাথরঘাটা জে.এল.নং- ৩৬


থানা- রাজারহাট

(১) রাজস্ব- ০.০০ টাকা

(২) জমির পরিমাণ(এ)- ০.১২

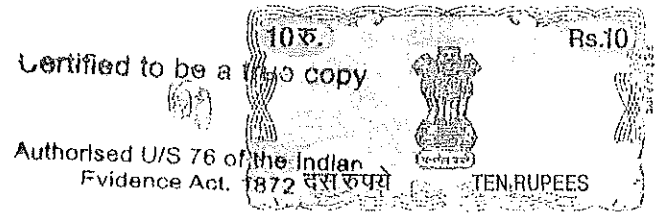
(৩) মোট দাগের সংখ্যা- ১১

	(৪) অত্রস্বত্বের দখলকারের বিবরণ	(৫) স্বত্ব	(৬) মন্তব্য
নাম-	সোমনশ রেসিডেন্সি প্র লি	রায়ত	
পিতা-	২৪৬, বাঙ্গুর এভিনিউ কলি-৫৫		
ঠিকানা-	বন্ধ-এ		



দাগ নং	জমির শ্রেণী	মন্তব্য	দাগের মোট পরিমাণ(এ)	দাগের মধ্যে অত্রস্বত্বের অংশ	দাগের মধ্যে অত্রস্বত্বের জমির অংশের পরিমাণ
					একর হেক্টর
৯১০	শালি		০.০৭	০.০৩৪৫	০.০১
৯১১	শালি		১.৫২	০.০৩১৩	০.০৫

মোট দাগের সংখ্যা- এগারো মাত্র



Fees Received : Application Fee : Rs. 10, Authentication Fee : Rs. 10 x 2, Total fee : Rs. 30 ,Copy No.:8856

3

2

জেলা- উত্তর ২৪ পরগণা খতিয়ান নং- ৫৫০০ [১৫০৭০৩৬]
 মৌজা- পাথরঘাটা জে.এল.নং- ৩৬ থানা- রাজারহাট




(১) রাজস্ব- ০.০০ টাকা
 (২) জমির পরিমাণ(এ)- ০.১০ (৩) মোট দাগের সংখ্যা- ১১

	(৪) অত্রস্বত্বের দখলকারের বিবরণ	(৫) স্বত্ব	(৬) মন্তব্য
নাম-	ভিসওয়ালাইজেশন প্রোজেক্টস প্রা লি	রায়ত	
পিতা-	246, বাঙ্গুর এভিনিউ কলি-55		
ঠিকানা-	বন্ধ-এ		

(৭) অত্রস্বত্বের নিজ দখলীয় জমি

দাগ নং	জমির শ্রেণী	মন্তব্য	দাগের মোট পরিমাণ(এ)	দাগের মধ্যে অত্রস্বত্বের অংশ	দাগের মধ্যে অত্রস্বত্বের জমির অংশের পরিমাণ একর হেক্টর
৯০১	শালি	আগত খং নং - 5022 রে: ক: মূলে	০.১২	০.০৩১৬	০.০০ ✓
৯০২	শালি	আগত খং নং - 5022 রে: ক: মূলে	০.১২	০.০৩৪৫	০.০১ ✓
৯০৩	শালি	আগত খং নং - 5022 রে: ক: মূলে	০.২৪	০.০৩১২	০.০১ ✓
৯০৪	শালি		০.৪৬	০.০৩২৯	০.০২ ✓
৯০৫	শালি		০.২২	০.০৩৪৯	০.০১ ✓
৯০৬	শালি		০.২৫	০.০৩৪৩	০.০১ ✓
৯০৭	শালি		০.১২	০.০৩৪৫	০.০০ ✓
৯০৮	শালি		০.১৩	০.০৩৪৫	০.০০ ✓
৯০৯	শালি		০.০৬	০.০৩৪৪	০.০০ ✓



জেলা- উত্তর ২৪ পরগণা খতিয়ান নং- ৫৫০০ [১৫০৭০৩৬]

মৌজা- পাথরঘাটা জে.এল.নং- ৩৬ থানা- রাজারহাট



(১) রাজস্ব- ০.০০ টাকা

(২) জমির পরিমাণ(এ)- ০.১০


(৩) মোট দাগের সংখ্যা- ১১

	(৪) অত্রস্বত্বের দখলকারের বিবরণ	(৫) স্বত্ব	(৬) মন্তব্য
নাম-	ভিসওয়ালাইজেশন প্রোজেক্টস প্রা লি	রায়ত	
পিতা-	246, বাঙ্গুর এভিনিউ কলি-55		
ঠিকানা-	বঙ্ক-এ		

দাগ নং	জমির শ্রেণী	মন্তব্য	দাগের মোট পরিমাণ(এ)	দাগের মধ্যে অত্রস্বত্বের অংশ	দাগের মধ্যে অত্রস্বত্বের জমির অংশের পরিমাণ	
					একর	হেক্টর
৯১০	শালি		০.০৭	০.০৩৪৫	০.০০	
৯১১	শালি		১.৫২	০.০৩১৩	০.০৪	
মোট দাগের সংখ্যা- এগারো মাত্র						

Certified to be a true copy

Authorised U/S 76 of the Indian Evidence Act, 1872



Fees Received : Application Fee : Rs. 10, Authentication Fee : Rs. 10 x 2, Total fee : Rs. 30 , Copy No.:9011

5

জেলা- উত্তর ২৪ পরগণা খতিয়ান নং- ৫৫০২

[১৫০৭০৩৬]

মৌজা- পাথরঘাটা জে.এল.নং- ৩৬

খানা- রাজারহাট



(১) রাজস্ব- ০.০০ টাকা


(২) জমির পরিমাণ(এ)- ০.১৩

(৩) মোট দাগের সংখ্যা- ১১

	(৪) অত্রস্বত্বের দখলকারের বিবরণ	(৫) স্বত্ব	(৬) মন্তব্য
নাম-	গ্রীন অরেনা রেসিডেন্সি প্রা লি	স্বত্ব	
পিতা-	২৪৬, বাঙ্গুর এভিনিউ কলি-৫৫		
ঠিকানা-	বক্ক-এ		

(৭) অত্রস্বত্বের নিজ দখলীয় জমি

দাগ নং	জমির শ্রেণী	মন্তব্য	দাগের মোট পরিমাণ(এ)	দাগের মধ্যে অত্রস্বত্বের অংশ	দাগের মধ্যে অত্রস্বত্বের জমির অংশের পরিমাণ	
					একর	হেক্টর
৯০১	শালি	আগত খং নং - 5022 রে: ক: মূলে	০.১২	০.০৩১৭	০.০০	✓
৯০২	শালি	আগত খং নং - 5022 রে: ক: মূলে	০.১২	০.০৩৪৫	০.০১	✓
৯০৩	শালি	আগত খং নং - 5022 রে: ক: মূলে	০.২৪	০.০৩১১	০.০০	✓
৯০৪	শালি		০.৪৬	০.০৩২৯	০.০২	✓
৯০৫	শালি		০.২২	০.০৩৪৭	০.০১	✓
৯০৬	শালি		০.২৫	০.০৩৪৩	০.০১	✓
৯০৭	শালি		০.১২	০.০৩৪৫	০.০১	✓
৯০৮	শালি		০.১৩	০.০৩৪৬	০.০১	✓
৯০৯	শালি		০.০৬	০.০৩৪৪	০.০০	✓




জেলা- উত্তর ২৪ পরগণা খতিয়ান নং- ৫৫০২ [১৫০৭০৩৬]
 মৌজা- পাথরঘাটা জে.এল.নং- ৩৬ থানা- রাজারহাট




(১) রাজস্ব- ০.০০ টাকা

(২) জমির পরিমাণ(এ)- ০.১৩

(৩) মোট দাগের সংখ্যা- ১১

	(৪) অত্রস্বত্বের দখলকারের বিবরণ	(৫) স্বত্ব	(৬) মন্তব্য
নাম-	গ্রীন অরেনা রেসিডেন্সি প্রা লি	স্বত্ব	
পিতা-	২৪৬, বাঙ্গুর এভিনিউ কপি-৫৫		
ঠিকানা-	বন্ধ-এ		

দাগ নং	জমির শ্রেণী	মন্তব্য	দাগের মোট পরিমাণ(এ)	দাগের মধ্যে অত্রস্বত্বের অংশ	দাগের মধ্যে অত্রস্বত্বের জমির অংশের পরিমাণ
					একর হেক্টর
৯১০	শালি		০.০৭	০.০৩৪৫	০.০১ ✓
৯১১	শালি		১.৫২	০.০৩১৩	০.০৫ ✓
মোট দাগের সংখ্যা- এগারো মাত্র					



Fees Received : Application Fee : Rs. 10, Authentication Fee : Rs. 10 x 2, Total fee : Rs. 30 , Copy No.:9013

6

6

জেলা- উত্তর ২৪ পরগণা খতিয়ান নং- ৫৫০৩ [১৫০৭০৩৬]
 মৌজা- পাথরঘাটা জে.এল.নং- ৩৬ থানা- রাজারহাট




(১) রাজস্ব- ০.০০ টাকা
 (২) জমির পরিমাণ(এ)- ০.০৯ (৩) মোট দাগের সংখ্যা- ১১

	(৪) অত্রস্বত্বের দখলকারের বিবরণ	(৫) স্বত্ব	(৬) মন্তব্য
নাম-	গোল্ডেন সাতা কমপ্লেক্স প্রা লি	রায়ত	
পিতা-	246, বাঙ্গুর এভিনিউ কলি-55		
ঠিকানা-	বঙ্ক-এ		

(৭) অত্রস্বত্বের নিজ দখলীয় জমি

দাগ নং	জমির শ্রেণী	মন্তব্য	দাগের মোট পরিমাণ(এ)	দাগের মধ্যে অত্রস্বত্বের অংশ	দাগের মধ্যে অত্রস্বত্বের জমির অংশের পরিমাণ একর হেক্টর
৯০১	শালি	আগত খং নং - 5022 রে: ক: মূলে	০.১২	০.০৩১৭	০.০০ ✓
৯০২	শালি	আগত খং নং - 5022 রে: ক: মূলে	০.১২	০.০৩৪৫	০.০১ ✓
৯০৩	শালি	আগত খং নং - 5022 রে: ক: মূলে	০.২৪	০.০৩১১	০.০০ ✓
৯০৪	শালি		০.৪৬	০.০৩৩০	০.০২ ✓
৯০৫	শালি		০.২২	০.০৩৪৯	০.০১ ✓
৯০৬	শালি		০.২৫	০.০৩৪৪	০.০১ ✓
৯০৭	শালি		০.১২	০.০৩৪৫	০.০০ ✓
৯০৮	শালি		০.১৩	০.০৩৪৪	০.০০ ✓
৯০৯	শালি		০.০৬	০.০৩৪৫	০.০০ ✓



Page ১ of ২
 Certified to be a true copy
 Authenticated U/S 76 of the Indian Evidence Act, 1872

০৫/০৭/২০১৮ ০৪:১১ PM

জেলা- উত্তর ২৪ পরগণা খতিয়ান নং- ৫৫০৩ [১৫০৭০৩৬]
মৌজা- পাথরঘাটা জে.এল.নং- ৩৬ থানা- রাজারহাট



(১) রাজস্ব- ০.০০ টাকা

(২) জমির পরিমাণ(এ)- ০.০৯


(৩) মোট দাগের সংখ্যা- ১১

	(৪) অত্রস্বত্বের দখলকারের বিবরণ	(৫) স্বত্ব	(৬) মন্তব্য
নাম-	গোল্ডেন যাত্রা কমপ্লেক্স প্রা লি	রায়ত	
পিতা-	246, বাঙ্গুর এভিনিউ কলি-55		
ঠিকানা-	বঙ্ক-এ		

দাগ নং	জমির শ্রেণী	মন্তব্য	দাগের মোট পরিমাণ(এ)	দাগের মধ্যে অত্রস্বত্বের অংশ	দাগের মধ্যে অত্রস্বত্বের জমির অংশের পরিমাণ	
					একর	হেক্টর
৯১০	শালি		০.০৭	০.০৩৪৪	০.০০	✓
৯১১	শালি		১.৫২	০.০৩১৩	০.০৪	✓
মোট দাগের সংখ্যা- এগারো মাত্র						

Certified to be a true copy

Authorised V/S 76 of the Indian Stamp and
Court Fees Act, 1872



Fees Received : Application Fee : Rs. 10, Authentication Fee : Rs. 10 x 2, Total fee : Rs. 30 ,Copy No.:9014

1

(7)

জেলা- উত্তর ২৪ পরগনা খতিয়ান নং- ৫৫০৪

[১৫০৭০৩৬]



মৌজা- পাথরঘাটা


জে.এল.নং- ৩৬

থানা- রাজারহাট

(১) রাজস্ব- ০.০০ টাকা

(২) জমির পরিমাণ(এ)- ০.১০

(৩) মোট দাগের সংখ্যা- ১১

	(৪) অত্রস্বত্বের দখলকারের বিবরণ	(৫) স্বত্ব	(৬) মন্তব্য
নাম-	এভারশীপ রিয়ালটি প্রা লি	রায়ত	
পিতা-	246, বাঙ্গুর এভিনিউ কলি-55		
ঠিকানা-	বন্ধ-এ		

(৭) অত্রস্বত্বের নিজ দখলীয় জমি

দাগ নং	জমির শ্রেণী	মন্তব্য	দাগের মোট পরিমাণ(এ)	দাগের মধ্যে অত্রস্বত্বের অংশ	দাগের মধ্যে অত্রস্বত্বের জমির অংশের পরিমাণ	
					একর	হেক্টর
৯০১	শালি	আগত খং নং - 5022 রে: ক: মূলে	০.১২	০.০৩১৬	০.০০	
৯০২	শালি	আগত খং নং - 5022 রে: ক: মূলে	০.১২	০.০৩৪৫	০.০০	
৯০৩	শালি	আগত খং নং - 5022 রে: ক: মূলে	০.২৪	০.০৩১২	০.০১	
৯০৪	শালি		০.৪৬	০.০৩৩০	০.০২	
৯০৫	শালি		০.২২	০.০৩৪৪	০.০১	
৯০৬	শালি		০.২৫	০.০৩৪৩	০.০১	
৯০৭	শালি		০.১২	০.০৩৪৪	০.০০	
৯০৮	শালি		০.১৩	০.০৩৪৫	০.০০	
৯০৯	শালি		০.০৬	০.০৩৪৬	০.০০	

Certified to be a true Copy

Rs.10

Authorised U/S 76 of the Indian Evidence Act, 1973



জেলা- উত্তর ২৪ পরগণা খতিয়াল নং- ৫৫০৪ [১৫০৭০৩৬]
মোজা- পাথরঘাটা জে.এল.নং- ৩৬ থানা- রাজারহাট




(১) রাজস্ব- ০.০০ টাকা

(২) জমির পরিমাণ(এ)- ০.১০

(৩) মোট দাগের সংখ্যা- ১১

	(৪) অত্রস্বত্বের দখলকারের বিবরণ	(৫) স্বত্ব	(৬) মন্তব্য
নাম-	এভারশীপ রিয়ালটি প্রা লি	রায়ত	
পিতা-	২৪৬, বাঙ্গুর এভিনিউ কলি-৫৫		
ঠিকানা-	বন্ধ-এ		

দাগ নং	জমির শ্রেণী	মন্তব্য	দাগের মোট পরিমাণ(এ)	দাগের মধ্যে অত্রস্বত্বের অংশ	দাগের মধ্যে অত্রস্বত্বের জমির অংশের পরিমাণ
					একর হেক্টর
৯১০	শালি		০.০৭	০.০৩৪৫	০.০০ ✓
৯১১	শালি		১.৫২	০.০৩১৪	০.০৫ ✓
মোট দাগের সংখ্যা- এগারো মাত্র					



Fees Received : Application Fee : Rs. 10, Authentication Fee : Rs. 10 x 2, Total fee : Rs. 30 , Copy No.:8859

জেলা- উত্তর ২৪ পরগণা খতিয়ান নং- ৫৫০৫

[১৫০৭০৩৬]



মৌজা- পাথরঘাটা

জে.এল.নং- ৩৬

থানা- রাজারহাট

(১) রাজস্ব- ০.০০ টাকা


(২) জমির পরিমাণ(এ)- ০.১২

(৩) মোট দাগের সংখ্যা- ১১

	(৪) অত্রস্বত্বের দখলকারের বিবরণ	(৫) স্বত্ব	(৬) মন্তব্য
নাম-	অওরো শক্তি ইন্ফ্রাকন প্রা লি	রায়ত	
পিতা-	এ এস/১৮৫, রাজারহাট সিদ্ধা পাইন্স		
ঠিকানা-	কলি-১৩৬		

(৭) অত্রস্বত্বের নিজ দখলীয় জমি

দাগ নং	জমির শ্রেণী	মন্তব্য	দাগের মোট পরিমাণ(এ)	দাগের মধ্যে অত্রস্বত্বের অংশ	দাগের মধ্যে অত্রস্বত্বের জমির অংশের পরিমাণ	
					একর	হেক্টর
৯০১	শালি	আগত খং নং - 5022 রে: ক: মূলে	০.১২	০.০৩১৬	০.০০	✓
৯০২	শালি	আগত খং নং - 5022 রে: ক: মূলে	০.১২	০.০৩৪৫	০.০১	✓
৯০৩	শালি	আগত খং নং - 5022 রে: ক: মূলে	০.২৪	০.০৩১২	০.০১	✓
৯০৪	শালি		০.৪৬	০.০৩৩০	০.০২	✓
৯০৫	শালি		০.২২	০.০৩৪৯	০.০১	✓
৯০৬	শালি		০.২৫	০.০৩৪৫	০.০১	✓
৯০৭	শালি		০.১২	০.০৩৪৫	০.০০	✓
৯০৮	শালি		০.১৩	০.০৩৪৫	০.০০	✓
৯০৯	শালি		০.০৬	০.০৩৪৫	০.০০	✓



জেলা- উত্তর ২৪ পরগণা খতিয়ান নং- ৫৫০৫ [১৫০৭০৩৬]

মৌজা- পাথরঘাটা জে.এল.নং- ৩৬ থানা- রাজারহাট




(১) রাজস্ব- ০.০০ টাকা

(২) জমির পরিমাণ(এ)- ০.১২

(৩) মোট দাগের সংখ্যা- ১১

	(৪) অত্রস্বয়ের দখলকারের বিবরণ	(৫) স্বত্ব	(৬) মন্তব্য
নাম-	অওরো শক্তি ইলেক্রাকন প্রা লি	রায়ত	
পিতা-	এ এস/১৪৫, রাজারহাট সিদ্ধা পাইল		
ঠিকানা-	কলি-১৩৬		

দাগ নং	জমির শ্রেণী	মন্তব্য	দাগের মোট পরিমাণ(এ)	দাগের মধ্যে অত্রস্বয়ের অংশ	দাগের মধ্যে অত্রস্বয়ের জমির অংশের পরিমাণ	
					একর	হেক্টর
৯১০	শালি		০.০৭	০.০৩৪৫	০.০১	
৯১১	শালি		১.৫২	০.০৩১৪	০.০৫	
মোট দাগের সংখ্যা- এগারো মাত্র						



Fees Received : Application Fee : Rs. 10, Authentication Fee : Rs. 10 x 2, Total fee : Rs. 30 ,Copy No.:9148

জেলা- উত্তর ২৪ পরগণা খতিয়ান নং- ৫৫০৬

[১৫০৭০৩৬]




মোজা- পাথরঘাটা জে.এল.নং- ৩৬

থানা- রাজারহাট

(১) রাজস্ব- ০.০০ টাকা

(২) জমির পরিমাণ(এ)- ০.১১

(৩) মোট দাগের সংখ্যা- ১১

	(৪) অত্রস্বত্বের দখলকারের বিবরণ	(৫) স্বত্ব	(৬) মন্তব্য
নাম-	নভ্যা ডেভেলপারস প্রা লি	রায়ত	
পিতা-	এ এস/১৮৫, রাজারহাট সিদ্ধা পাইল		
ঠিকানা-	কলি-১৩৬		


(৭) অত্রস্বত্বের নিজ দখলীয় জমি

দাগ নং	জমির শ্রেণী	মন্তব্য	দাগের মোট পরিমাণ(এ)	দাগের মধ্যে অত্রস্বত্বের অংশ	দাগের মধ্যে অত্রস্বত্বের জমির অংশের পরিমাণ	
					একর	হেক্টর
৯০১	শালি	আগত খং নং - 5022 রে: ক: মূলে	০.১২	০.০৩১৬	০.০০	✓
৯০২	শালি	আগত খং নং - 5022 রে: ক: মূলে	০.১২	০.০৩৪৫	০.০১	✓
৯০৩	শালি	আগত খং নং - 5022 রে: ক: মূলে	০.২৪	০.০৩১২	০.০১	✓
৯০৪	শালি		০.৪৬	০.০৩৩০	০.০২	✓
৯০৫	শালি		০.২২	০.০৩৪৭	০.০১	✓
৯০৬	শালি		০.২৫	০.০৩৪৩	০.০১	✓
৯০৭	শালি		০.১২	০.০৩৪৫	০.০০	✓
৯০৮	শালি		০.১৩	০.০৩৪৫	০.০০	✓
৯০৯	শালি		০.০৬	০.০৩৪৫	০.০০	✓

10 ট. Rs.1

Certified to be a true copy

Authorised U/S 76 of the Indian Evidence Act, 1908



TEN DIRECT

জেলা- উত্তর ২৪ পরগণা খতিয়াল নং- ৫৫০৬

[১৫০৭০৩৬]



সৌজা- পাথরঘাটা জে:এল.নং- ৩৬

থানা- রাজারহাট

(১) রাজস্ব- ০.০০ টাকা

(৩) মোট দাগের সংখ্যা- ১১


(২) জমির পরিমাণ(এ)- ০.১১

	(৪) অত্রস্বত্বের দখলকারের বিবরণ	(৫) স্বত্ব	(৬) মন্তব্য
নাম-	নভ্যা ডেভেলপারস প্রা লি	রায়ত	
পিতা-	এ এস/১৪৫, রাজারহাট সিদ্ধা পাইল		
ঠিকানা-	কলি-১৩৬		

দাগ নং	জমির শ্রেণী	মন্তব্য	দাগের মোট পরিমাণ(এ)	দাগের মধ্যে অত্রস্বত্বের অংশ	দাগের মধ্যে অত্রস্বত্বের জমির অংশের পরিমাণ	একর	হেক্টর
৯১০	শালি		০.০৭	০.০৩৪৫	০.০০		
৯১১	শালি		১.৫২	০.০৩১৩	০.০৫		
মোট দাগের সংখ্যা- এগারো মাত্র							

Certified to be a true copy

Authorised U/S 76 of the Indian Evidence Act.



Fees Received : Application Fee : Rs. 10, Authentication Fee : Rs. 10 x 2, Total fee : Rs. 30 , Copy No.:8860

10

জেলা- উত্তর ২৪ পরগণা খতিয়ান নং- ৫৫০৭

[১৫০৭০৩৬]




মৌজা- পাথরঘাটা জে.এল.নং- ৩৬

থানা- রাজারহাট

(১) রাজস্ব- ০.০০ টাকা

(২) জমির পরিমাণ(এ)- ০.১২

(৩) মোট দাগের সংখ্যা- ১১

	(৪) অত্রস্বত্বের দখলকারের বিবরণ	(৫) স্বত্ব	(৬) মন্তব্য
নাম-	নয়া জীবন ডেভেলপারস প্রা লি	স্বত্ব	
পিতা-	এ এস/১৪৫, রাজারহাট সিদ্ধা পাইল		
ঠিকানা-	কলি-১৩৬		

(৭) অত্রস্বত্বের নিজ দখলীয় জমি

দাগ নং	জমির শ্রেণী	মন্তব্য	দাগের মোট পরিমাণ(এ)	দাগের মধ্যে অত্রস্বত্বের অংশ	দাগের মধ্যে অত্রস্বত্বের জমির অংশের পরিমাণ
					একর হেক্টর
৯০১	শালি	আগত খং নং - 5022 রে: ক: মূলে	০.১২	০.০৩১৬	০.০০
৯০২	শালি	আগত খং নং - 5022 রে: ক: মূলে	০.১২	০.০৩৪৫	০.০১
৯০৩	শালি	আগত খং নং - 5022 রে: ক: মূলে	০.২৪	০.০৩১২	০.০০
৯০৪	শালি		০.৪৬	০.০৩৩০	০.০২
৯০৫	শালি		০.২২	০.০৩৪৯	০.০১
৯০৬	শালি		০.২৫	০.০৩৪৪	০.০১
৯০৭	শালি		০.১২	০.০৩৪৬	০.০১
৯০৮	শালি		০.১৩	০.০৩৪৭	০.০১
৯০৯	শালি		০.০৬	০.০৩৪৫	০.০০

Certified to be a true copy

Authorised U/S 78 of the Indian Act. 1872

10/-



TEN RUPEES

জেলা- উত্তর ২৪ পরগণা খতিয়ান নং- ৫৫০৭

[১৫০৭০৩৬]



মৌজা- পাথরঘাটা


জে.এল.নং- ৩৬

থানা- রাজারহাট

(১) রাজস্ব- ০.০০ টাকা


(২) জমির পরিমাণ(এ)- ০.১২

(৩) মোট দাগের সংখ্যা- ১১

	(৪) অত্রস্বত্বের দখলকারের বিবরণ	(৫) স্বত্ব	(৬) মন্তব্য
নাম-	নয়া জীবন ডেভেলপারস প্রা লি	রায়ত	
পিতা-	এ এস/185, রাজারহাট সিদ্ধা পাইন্স		
ঠিকানা-	কলি-136		
দাগ নং	জমির শ্রেণী	মন্তব্য	দাগের মোট দাগের মধ্যে দাগের মধ্যে পরিমাণ(এ) অত্রস্বত্বের অংশ অত্রস্বত্বের জমির অংশের পরিমাণ একর হেক্টর
৯১০	শালি	০.০৭	০.০৩৪৫ ০.০০ /
৯১১	শালি	১.৫২	০.০৩১৩ ০.০৫ /
মোট দাগের সংখ্যা- এগারো মাত্র			

Verified to be a true copy

Authorized U/S 76 of the Indian Evidence Act, 1872



Fees Received : Application Fee : Rs. 10, Authentication Fee : Rs. 10 x 2, Total fee : Rs. 30 , Copy No.:8861

11

জেলা- উত্তর ২৪ পরগণা খতিয়ান নং- ৫৫০৮

[১৫০৭০৩৬]



সৌজা- পাথরঘাটা


জে.এল.নং- ৩৬

থানা- রাজারহাট

(১) রাজস্ব- ০.০০ টাকা


(২) জমির পরিমাণ(এ)- ০.১২

(৩) মোট দাগের সংখ্যা- ১১

	(৪) অত্রস্বত্বের দখলকারের বিবরণ	(৫) স্বত্ব	(৬) মন্তব্য
নাম-	নিশক প্রোজেক্ট প্রা লি	রায়ত	
পিতা-	এ এস/185, রাজারহাট সিদ্ধা পাইল্স		
ঠিকানা-	কলি-136		

(৭) অত্রস্বত্বের নিজ দখলীয় জমি

দাগ নং	জমির শ্রেণী	মন্তব্য	দাগের মোট পরিমাণ(এ)	দাগের মধ্যে অত্রস্বত্বের অংশ	দাগের মধ্যে অত্রস্বত্বের জমির অংশের পরিমাণ	একর	হেক্টর
৯০১	শালি	আগত খং নং - 5022 রে: ক: মূলে	০.১২	০.০৩১৭	০.০০	✓	
৯০২	শালি	আগত খং নং - 5022 রে: ক: মূলে	০.১২	০.০৩৪৫	০.০১	✓	
৯০৩	শালি	আগত খং নং - 5022 রে: ক: মূলে	০.২৪	০.০৩১১	০.০০	✓	
৯০৪	শালি		০.৪৬	০.০৩৩০	০.০২	✓	
৯০৫	শালি		০.২২	০.০৩৪৯	০.০১	✓	
৯০৬	শালি		০.২৫	০.০৩৪৪	০.০১	✓	
৯০৭	শালি		০.১২	০.০৩৪৪	০.০২	✓	
৯০৮	শালি		০.১৩	০.০৩৪৫	০.০০	✓	
৯০৯	শালি		০.০৬	০.০৩৪৫	০.০০	✓	



Guaranteed to be a true copy

Authorized U/S of the Indian Revenue Act, 1872

দশ রুপয়

TEN RUPEES

জেলা- উত্তর ২৪ পরগণা খতিয়ান নং- ৫৫০৮

[১৫০৭০৩৬]



মোজা- পাথরঘাটা


জে.এল.নং- ৩৬

থানা- রাজারহাট

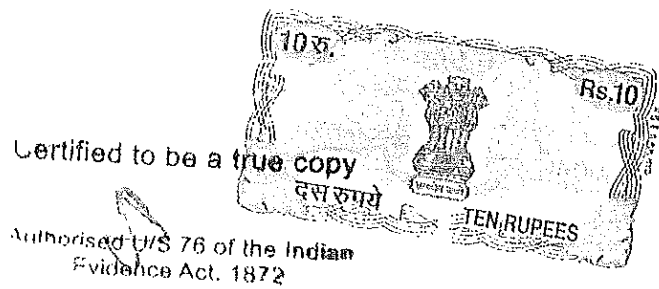
(১) রাজস্ব- ০.০০ টাকা

(২) জমির পরিমাণ(এ)- ০.১২

(৩) মোট দাগের সংখ্যা- ১১

	(৪) অত্রস্বত্বের দখলকারের বিবরণ	(৫) স্বত্ব	(৬) মন্তব্য
নাম-	নিশক প্রোজেক্টর প্রা লি	রায়ত	
পিতা-	এ এস/১৪৫, রাজারহাট সিদ্ধা পাইল		
ঠিকানা-	কলি-১৩৬		

দাগ নং	জমির শ্রেণী	মন্তব্য	দাগের মোট পরিমাণ(এ)	দাগের মধ্যে অত্রস্বত্বের অংশ	দাগের মধ্যে অত্রস্বত্বের জমির অংশের পরিমাণ	
					একর	হেক্টর
৯১০	শালি		০.০৭	০.০৩৪৫	০.০০	✓
৯১১	শালি		১.৫২	০.০৩১৩	০.০৫	✓
মোট দাগের সংখ্যা- এগারো মাত্র						



Fees Received : Application Fee : Rs. 10, Authentication Fee : Rs. 10 x 2, Total fee : Rs. 30 ,Copy No.:9015

জেলা- উত্তর ২৪ পরগণা খতিয়ান নং- ৫৫০৯

[১৫০৭০৩৬]



মোজা- পাথরঘাটা জে.এল.নং- ৩৬

থানা- রাজারহাট

(১) রাজস্ব- ০.০০ টাকা

(২) জমির পরিমাণ(এ)- ০.১১

(৩) মোট দাগের সংখ্যা- ১১

	(৪) অত্রস্বত্বের দখলকারের বিবরণ	(৫) স্বত্ব	(৬) মন্তব্য
নাম-	লিঙ্গা রিয়লকন প্রা লি	রায়ত	
পিতা-	এ এস/১৪৫ রাজারহাট সিদ্ধা পাইলস		
ঠিকানা-	কলি-১৩৬		



(৭) অত্রস্বত্বের নিজ দখলীয় জমি

দাগ নং	জমির শ্রেণী	মন্তব্য	দাগের মোট পরিমাণ(এ)	দাগের মধ্যে অত্রস্বত্বের অংশ	দাগের মধ্যে অত্রস্বত্বের জমির অংশের পরিমাণ	
					একর	হেক্টর
৯০১	শালি	আগত খং নং - 5022 রে: ক: মূলে	০.১২	০.০৩১৬	০.০০	✓
৯০২	শালি	আগত খং নং - 5022 রে: ক: মূলে	০.১২	০.০৩৪৫	০.০১	✓
৯০৩	শালি	আগত খং নং - 5022 রে: ক: মূলে	০.২৪	০.০৩১১	০.০০	✓
৯০৪	শালি		০.৪৬	০.০৩৩০	০.০২	✓
৯০৫	শালি		০.২২	০.০৩৪৯	০.০১	✓
৯০৬	শালি		০.২৫	০.০৩৪৫	০.০১	✓
৯০৭	শালি		০.১২	০.০৩৪৫	০.০১	✓
৯০৮	শালি		০.১৩	০.০৩৪৫	০.০০	✓
৯০৯	শালি		০.০৬	০.০৩৪৫	০.০০	✓



জেলা- উত্তর ২৪ পরগণা খতিয়ান নং- ৫৫০৯

[১৫০৭০৩৬]



মৌজা- পাথরঘাটা জে.এল.নং- ৩৬

থানা- রাজারহাট

(১) রাজস্ব- ০.০০ টাকা

(২) জমির পরিমাণ(এ)- ০.১১

(৩) মোট দাগের সংখ্যা- ১১

	(৪) অত্রস্বত্বের দখলকারের বিবরণ	(৫) স্বত্ব	(৬) মন্তব্য
নাম-	নিস্বা রিয়ালকন প্রা লি	রায়ত	
পিতা-	এ এস/১৪৫ রাজারহাট সিদ্ধা পাইলস		
ঠিকানা-	কলি-১৩৬		

দাগ নং	জমির শ্রেণী	মন্তব্য	দাগের মোট	দাগের মধ্যে	দাগের মধ্যে
			পরিমাণ(এ)	অত্রস্বত্বের অংশ	অত্রস্বত্বের জমির অংশের পরিমাণ
			একর হেক্টর		
৯১০	শালি		০.০৭	০.০৩৪৫	০.০০ ✓
৯১১	শালি		১.৫২	০.০৩১৪	০.০৫ ✓
মোট দাগের সংখ্যা- এগারো মাত্র					



Fees Received : Application Fee : Rs. 10, Authentication Fee : Rs. 10 x 2, Total fee : Rs. 30 , Copy No.:8862

২৫

25

জেলা- উত্তর ২৪ পরগণা খতিয়ান নং- ৫৫২৪

[১৫০৭০৩৬]



বৈজা- পাথরঘাটা

জে.এল.নং- ৩৬

থানা- রাজারহাট

(১) রাজস্ব- ০.০০ টাকা

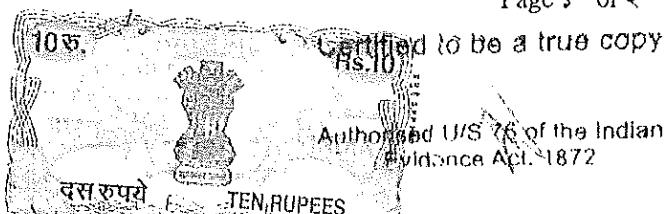
(২) জমির পরিমাণ(এ)- ০.০৮

(৩) মোট দাগের সংখ্যা- ১১

	(৪) অত্রস্বত্বের দখলকারের বিবরণ	(৫) স্বত্ব	(৬) মন্তব্য
নাম-	অরোস্প্রেস রিয়েলকন প্রা লি	রায়ত	
পিতা-	২০৬, বাঙ্গুর এভিনিউ কলি-৫৫		
ঠিকানা-	বঙ্ক-এ		

(৭) অত্রস্বত্বের নিজ দখলীয় জমি

দাগ নং	জমির শ্রেণী	মন্তব্য	দাগের মোট পরিমাণ(এ)	দাগের মধ্যে অত্রস্বত্বের অংশ	দাগের মধ্যে অত্রস্বত্বের জমির অংশের পরিমাণ	
					একর	হেক্টর
৯০১	শালি	আগত খং নং - 5022 রে: ক: মূলে	০.১২	০.০৩১৬	০.০০	✓
৯০২	শালি	আগত খং নং - 5022 রে: ক: মূলে	০.১২	০.০৩৪৫	০.০০	✓
৯০৩	শালি	আগত খং নং - 5022 রে: ক: মূলে	০.২৪	০.০৩১২	০.০১	✓
৯০৪	শালি		০.৪৬	০.০৩৩০	০.০১	✓
৯০৫	শালি		০.২২	০.০৩৪৪	০.০০	✓
৯০৬	শালি		০.২৫	০.০৩৪৪	০.০০	✓
৯০৭	শালি		০.১২	০.০৩৪৬	০.০০	✓
৯০৮	শালি		০.১৩	০.০৩৪৪	০.০১	✓
৯০৯	শালি		০.০৬	০.০৩৪৫	০.০০	✓



জেলা- উত্তর ২৪ পরগণা খতিয়ান নং- ৫৫২৪

[১৫০৭০৩৬]

মৌজা- পাথরঘাটা

জে.এল.নং- ৩৬

থানা- রাজারহাট



(১) রাজস্ব- ০.০০ টাকা

(২) জমির পরিমাণ(এ)- ০.০৮

(৩) মোট দাগের সংখ্যা- ১১

	(৪) অত্রস্বত্বের দখলকারের বিবরণ	(৫) স্বত্ব	(৬) মন্তব্য
নাম-	অরোম্পেস রিয়লকন প্রা লি	রায়ত	
পিতা-	২০৬, বাঙ্গুর এভিনিউ কলি-৫৫		
ঠিকানা-	বল্ক-এ		

দাগ নং	জমির শ্রেণী	মন্তব্য	দাগের মোট	দাগের মধ্যে	দাগের মধ্যে	
			পরিমাণ(এ)	অত্রস্বত্বের অংশ	অত্রস্বত্বের জমির অংশের পরিমাণ	
					একর	হেক্টর
৯১০	শালি		০.০৭	০.০৩৪৪	০.০০	
৯১১	শালি		১.৫২	০.০৩১৩	০.০৫	
মোট দাগের সংখ্যা- এগারো মাত্র						

Certified to be a true copy



Authorized by S. 76 of the Indian
Evidence Act, 1872

Fees Received : Application Fee : Rs. 10, Authentication Fee : Rs. 10 x 2, Total fee : Rs. 30 , Copy No.:9023

২৫

26

জেলা- উত্তর ২৪ পরগণা খতিয়ান নং- ৫৫২৫ [১৫০৭০৩৬]
 মৌজা- পাথরঘাটা জে.এল.নং- ৩৬ থানা- রাজারহাট



(১) রাজস্ব- ০.০০ টাকা

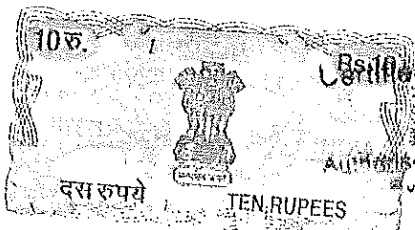
(২) জমির পরিমাণ(এ)- ০.১০

(৩) মোট দাগের সংখ্যা- ১১

	(৪) অত্রস্বত্বের দখলকারের বিবরণ	(৫) স্বত্ব	(৬) মন্তব্য
নাম-	হ্যামিলাইফ এনক্লেভ প্রা লি	স্বত্ব	
মিতা-	206, বাগুর এভিনিউ কলি-55		
ঠিকানা-	বঙ্ক-এ		

(৭) অত্রস্বত্বের নিজ দখলীয় জমি

দাগ নং	জমির শ্রেণী	মন্তব্য	দাগের মোট পরিমাণ(এ)	দাগের মধ্যে অত্রস্বত্বের অংশ	দাগের মধ্যে অত্রস্বত্বের জমির অংশের পরিমাণ একর হেক্টর
৯০১	শালি	আগত খং নং - 5022 রে: ক: মূলে	০.১২	০.০৩১৬	০.০০ ✓
৯০২	শালি	আগত খং নং - 5022 রে: ক: মূলে	০.১২	০.০৩৪৫	০.০০ ✓
৯০৩	শালি	আগত খং নং - 5022 রে: ক: মূলে	০.২৪	০.০৩১২	০.০১ ✓
৯০৪	শালি		০.৪৬	০.০৩৩০	০.০১ ✓
৯০৫	শালি		০.২২	০.০৩৪৮	০.০০ ✓
৯০৬	শালি		০.২৫	০.০৩৪৪	০.০১ ✓
৯০৭	শালি		০.১২	০.০৩৪৪	০.০০ ✓
৯০৮	শালি		০.১৩	০.০৩৪৫	০.০১ ✓
৯০৯	শালি		০.০৬	০.০৩৪৫	০.০১ ✓



Certified to be a true copy

Authenticated I/S 76 of the Indian
 Evidence Act, 1872

জেলা- উত্তর ২৪ পরগণা খতিয়ান নং- ৫৫২৫

[১৫০৭০৩৬]

মোজা- পাথরঘাটা জে.এল.নং- ৩৬

থানা- রাজারহাট




(১) রাজস্ব- ০.০০ টাকা

(২) জমির পরিমাণ(এ)- ০.১০

(৩) মোট দাগের সংখ্যা- ১১

	(৪) অত্রস্বত্বের দখলকারের বিবরণ	(৫) স্বত্ব	(৬) মন্তব্য
নাম-	হ্যাপিলাইফ এনক্লেভ প্রা লি	রায়ত	
পিতা-	২০৬, বাঙ্গুর এভিনিউ কলি-৫৫		
ঠিকানা-	বক-এ		

দাগ নং	জমির শ্রেণী	মন্তব্য	দাগের মোট	দাগের মধ্যে	দাগের মধ্যে
			পরিমাণ(এ)	অত্রস্বত্বের অংশ	অত্রস্বত্বের জমির অংশের পরিমাণ
			একর হেক্টর		
৯১০	শালি		০.০৭	০.০৩৪৪	০.০০
৯১১	শালি		১.৫২	০.০৩১৩	০.০৫
মোট দাগের সংখ্যা- এগারো মাত্র					



Certified to be a true copy

Authorised U/S 76 of the Indian Evidence Act. 1872

Fees Received : Application Fee : Rs. 10, Authentication Fee : Rs. 10 x 2, Total fee : Rs. 30 ,Copy No.:9024

জেলা- উত্তর ২৪ পরগণা খতিয়ান নং- ৫৯৬৮

[১৫০৭০৩৬]

মৌজা- পাথরঘাটা

জে.এল.নং- ৩৬

থানা- রাজারহাট



(১) রাজস্ব- টাকা

(২) জমির পরিমাণ(এ)- ০.১০


(৩) মোট দাগের সংখ্যা- ১১

	(৪) অত্রস্বত্বের দখলকারের বিবরণ	(৫) স্বত্ব	(৬) মন্তব্য
নাম-	স্বর্ণবর্ষা প্রোজেক্টস প্রাইভেট লিঃ	রায়ত	
ঠিকানা-	সিদ্ধা পাইনস,এএস/185 থানা রাজারহাট কোল-136		



(৭) অত্রস্বত্বের নিজ দখলীয় জমি

দাগ নং	জমির শ্রেণী	মন্তব্য	দাগের মোট পরিমাণ(এ)	দাগের মধ্যে অত্রস্বত্বের অংশ	দাগের মধ্যে অত্রস্বত্বের জমির অংশের পরিমাণ	
					একর	হেক্টর
৯০১	শালি	আগত খং নং - 5022 রে: ক: মূলে	০.১২	০.০৩১৬	০.০১	✓
৯০২	শালি	আগত খং নং - 5022 রে: ক: মূলে	০.১২	০.০৩৪৫	০.০০	✓
৯০৩	শালি	আগত খং নং - 5022 রে: ক: মূলে	০.২৪	০.০৩১২	০.০১	✓
৯০৪	শালি		০.৪৬	০.০৩৩০	০.০১	✓
৯০৫	শালি		০.২২	০.০৩৪৯	০.০০	✓
৯০৬	শালি		০.২৫	০.০৩৪৪	০.০১	✓
৯০৭	শালি		০.১২	০.০৩৪৪	০.০০	✓
৯০৮	শালি		০.১৩	০.০৩৪৫	০.০১	✓
৯০৯	শালি		০.০৬	০.০৩৪৫	০.০১	✓



জেলা- উত্তর ২৪ পরগণা খতিয়ান নং- ৫৯৬৮

[১৫০৭০৩৬]



মৌজা- পাথরঘাটা

জে.এল.নং- ৩৬

থানা- রাজারহাট

(১) রাজস্ব- টাকা

(২) জমির পরিমাণ(এ)- ০.১০


(৩) মোট দাগের সংখ্যা- ১১

	(৪) অত্রস্বত্বের দখলকারের বিবরণ	(৫) স্বত্ব	(৬) মন্তব্য
নাম-	স্বর্ণবর্ষা প্রোজেক্টস প্রাইভেট লি:	রায়ত	
ঠিকানা-	সিদ্ধা পাইনস,এএস/১৪৫ থানা রাজারহাট কোল-১৩৬		



দাগ নং	জমির শ্রেণী	মন্তব্য	দাগের মোট পরিমাণ(এ)	দাগের মধ্যে অত্রস্বত্বের অংশ	দাগের মধ্যে অত্রস্বত্বের জমির অংশের পরিমাণ	
					একর	হেক্টর
৯১০	শালি		০.০৭	০.০৩৪৫	০.০০	✓
৯১১	শালি		১.৫২	০.০৩১৩	০.০৪	✓

মোট দাগের সংখ্যা- এগারো মাত্র



Fees Received : Application Fee : Rs. 10, Authentication Fee : Rs. 10 x 2, Total fee : Rs. 30 ,Copy No.:8871

(28)

28

জেলা- উত্তর ২৪ পরগণা খতিয়ান নং- ৫৯৬৯

[১৫০৭০৩৬]

মৌজা- পাখরঘাটা জে.এল.নং- ৩৬

থানা- রাজারহাট



(১) রাজস্ব- ঢাকা


(২) জমির পরিমাণ(এ)- ০.১০

(৩) মোট দাগের সংখ্যা- ১১

	(৪) অত্রস্বত্বের দখলকারের বিবরণ	(৫) স্বত্ব	(৬) মন্তব্য
নাম-	জীবনজ্যোতি আবাসন প্রাইভেট লি:	স্বত্ব	
ঠিকানা-	ব্লক বি 180/1 বাঙ্গুর অ্যাভিনিউ থানা লেকটাউন		

(৭) অত্রস্বত্বের নিজ দখলীয় জমি

দাগ নং	জমির শ্রেণী	মন্তব্য	দাগের মোট পরিমাণ(এ)	দাগের মধ্যে অত্রস্বত্বের অংশ	দাগের মধ্যে অত্রস্বত্বের জমির অংশের পরিমাণ
					একর হেক্টর
৯০১	শালি	আগত খং নং - 5022 রে: ক: মূলে	০.১২	০.০৩১৬	০.০১ ✓
৯০২	শালি	আগত খং নং - 5022 রে: ক: মূলে	০.১২	০.০৩৪৫	০.০০ ✓
৯০৩	শালি	আগত খং নং - 5022 রে: ক: মূলে	০.২৪	০.০৩১২	০.০১ ✓
৯০৪	শালি		০.৪৬	০.০৩৩০	০.০১ ✓
৯০৫	শালি		০.২২	০.০৩৪৭	০.০০ ✓
৯০৬	শালি		০.২৫	০.০৩৪৪	০.০১ ✓
৯০৭	শালি		০.১২	০.০৩৪৪	০.০০ ✓
৯০৮	শালি		০.১৩	০.০৩৪৫	০.০১ ✓
৯০৯	শালি		০.০৬	০.০৩৪৫	০.০১ ✓



জেলা- উত্তর ২৪ পরগণা খতিয়ান নং- ৫৯৬৯

[১৫০৭০৩৬]



মৌজা- পাথরঘাটা

জে.এল.নং- ৩৬

থানা- রাজারহাট

(১) রাজস্ব- টাকা

(২) জমির পরিমাণ(এ)- ০.১০


(৩) মোট দাগের সংখ্যা- ১১

	(৪) অত্রস্বত্বের দখলকারের বিবরণ	(৫) স্বত্ব	(৬) মন্তব্য
নাম-	জীবনজ্যোতি আবাসন প্রাইভেট লিঃ	স্বত্ব	
ঠিকানা-	ব্লক বি ১৪০/১ বাঙ্গুর অ্যাভেনিউ থানা লেকটাউন		



দাগ নং	জমির শ্রেণী	মন্তব্য	দাগের মোট পরিমাণ(এ)	দাগের মধ্যে অত্রস্বত্বের অংশ	দাগের মধ্যে অত্রস্বত্বের জমির অংশের পরিমাণ	
					একর	হেক্টর
৯১০	শালি		০.০৭	০.০৩৪৫	০.০০	
৯১১	শালি		১.৫২	০.০৩১৩	০.০৪	

মোট দাগের সংখ্যা- এগারো মাত্র



Received by the Indian
Government 1972

Fees Received : Application Fee : Rs. 10, Authentication Fee : Rs. 10 x 2, Total fee : Rs. 30 ,Copy No.:8872

27

জেলা- উত্তর ২৪ পরগণা খতিয়ান নং- ৫৯৭০

[১৫০৭০৩৬]

মৌজা- পাথরঘাটা জে.এল.নং- ৩৬

থানা- রাজারহাট



(১) রাজস্ব- টাকা

(২) জমির পরিমাণ(এ)- ০.০৯

(৩) মোট দাগের সংখ্যা- ১১

	(৪) অত্রস্বয়ের দখলকারের বিবরণ	(৫) স্বত্ব	(৬) মন্তব্য
নাম- পিতা- ঠিকানা-	বোনাস ট্রেডলিংক প্রাইভেট লিঃ ২০ ওসি গাংগুলী সরনী থানা ভবানীপুর ৭০০০২০	রায়ত	

(৭) অত্রস্বয়ের নিজ দখলীয় জমি

দাগ নং	জমির শ্রেণী	মন্তব্য	দাগের মোট পরিমাণ(এ)	দাগের মধ্যে অত্রস্বয়ের অংশ	দাগের মধ্যে অত্রস্বয়ের জমির অংশের পরিমাণ	
					একর	হেক্টর
৯০১	শালি	আগত খং নং - 5022 রে: ক: মূলে	০.১২	০.০৩১৬	০.০০	/
৯০২	শালি	আগত খং নং - 5022 রে: ক: মূলে	০.১২	০.০৩৪৫	০.০০	/
৯০৩	শালি	আগত খং নং - 5022 রে: ক: মূলে	০.২৪	০.০৩১২	০.০১	/
৯০৪	শালি		০.৪৬	০.০৩৩০	০.০১	/
৯০৫	শালি		০.২২	০.০২৭৩	০.০০	/
৯০৬	শালি		০.২৫	০.০৩৬৫	০.০১	/
৯০৭	শালি		০.১২	০.০৩৪৪	০.০০	/
৯০৮	শালি		০.১৩	০.০৩৪৫	০.০০	/
৯০৯	শালি		০.০৬	০.০৩৪৫	০.০১	/

Certified to be a true copy

Authorized Officer to certify Indian

Revenue Act, 1872

দস রুপয়ে

TEN RUPEES

জেলা- উত্তর ২৪ পরগণা খজিমালা নং- ৫৯৭০

[১৫০৭০৩৬]



মৌজা- পাথরঘাটা

জে.এল.নং- ৩৬

খানা- রাজারহাট


(১) রাজস্ব- টাকা

(২) জমির পরিমাণ(এ)- ০.০৯

(৩) মোট দাগের সংখ্যা- ১১

	(৪) অত্রস্বত্বের দখলকারের বিবরণ	(৫) স্বত্ব	(৬) মন্তব্য
নাম-	বোনাস ট্রেডিং প্রাইভেট লিঃ	রায়ত	
পিতা-			
ঠিকানা-	২০ ওসি গাংগুলী সরণী খানা ভবানীপুর ৭০০০২০		

দাগ নং	জমির শ্রেণী	মন্তব্য	দাগের মোট পরিমাণ(এ)	দাগের মধ্যে অত্রস্বত্বের অংশ	দাগের মধ্যে অত্রস্বত্বের জমির অংশের পরিমাণ	একর	হেক্টর
৯১০	শালি		০.০৭	০.০৩৪৫	০.০১		✓
৯১১	শালি		১.৫২	০.০৩১৩	০.০৪		✓
মোট দাগের সংখ্যা- এগারো মাত্র							



Fees Received : Application Fee : Rs. 10, Authentication Fee : Rs. 10 x 2, Total fee : Rs. 30 , Copy No.:8873

জেলা- উত্তর ২৪ পরগণা স্থিতিমান নং- ৫৫১৮

[১৫০৭০৩৬]

মৌজা- পাথরঘাটা জে.এল.নং- ৩৬

থানা- রাজারহাট



(১) রাজস্ব- ০.০০ টাকা

(২) জমির পরিমাণ(এ)- ০.০৮

(৩) মোট দাগের সংখ্যা- ১১

	(৪) অত্রস্বত্বের দখলকারের বিবরণ	(৫) স্বত্ব	(৬) মন্তব্য
নাম-	সপিসটিকেট রেসিডেন্সি প্রা লি	রায়ত	
পিতা-	180/1, বাঙ্গুর এভিনিউ কলি-55		
ঠিকানা-	বল্ল-এ		



(৭) অত্রস্বত্বের নিজ দখলীয় জমি

দাগ নং	জমির শ্রেণী	মন্তব্য	দাগের মোট পরিমাণ(এ)	দাগের মধ্যে অত্রস্বত্বের অংশ	দাগের মধ্যে অত্রস্বত্বের জমির অংশের পরিমাণ	একর	হেক্টর
৯০১	শালি	আগত খং নং - 5022 রে: ক: মূলে	০.১২	০.০৩১৬	০.০১		
৯০২	শালি	আগত খং নং - 5022 রে: ক: মূলে	০.১২	০.০৩৪৪	০.০০		
৯০৩	শালি	আগত খং নং - 5022 রে: ক: মূলে	০.২৪	০.০৩১২	০.০১		
৯০৪	শালি		০.৪৬	০.০৩৩০	০.০১		
৯০৫	শালি		০.২২	০.০৩৪৪	০.০১		
৯০৬	শালি		০.২৫	০.০৩৪৫	০.০০		
৯০৭	শালি		০.১২	০.০৩৪৫	০.০০		
৯০৮	শালি		০.১৩	০.০৩৪৫	০.০০		
৯০৯	শালি		০.০৬	০.০৩৪৫	০.০০		



জেলা- উত্তর ২৪ পরগণা খতিয়ান নং- ৫৫১৮

[১৫০৭০৩৬]



সৌজা- পাথরঘাটা জে.এল.নং- ৩৬

থানা- রাজারহাট

(১) রাজস্ব- ০.০০ টাকা


(২) জমির পরিমাণ(এ)- ০.০৮

(৩) মোট দাগের সংখ্যা- ১১

	(৪) অত্রস্বয়ের দখলকারের বিবরণ	(৫) স্বত্ব	(৬) মন্তব্য
নাম-	সপিসটিকেট রেসিডেন্সি প্রা লি	রায়ত	
পিতা-	১৪০/১, বাগুর এভিনিউ কলি-৫৫		
ঠিকানা-	বক-এ		

দাগ নং	জমির শ্রেণী	মন্তব্য	দাগের মোট পরিমাণ(এ)	দাগের মধ্যে অত্রস্বয়ের অংশ	দাগের মধ্যে অত্রস্বয়ের জমির অংশের পরিমাণ
			একর হেক্টর		
৯১০	শালি		০.০৭	০.০৩৪৫	০.০০ ✓
৯১১	শালি		১.৫২	০.০৩১৩	০.০৪ ✓

মোট দাগের সংখ্যা- এগারো মাত্র



Fees Received : Application Fee : Rs. 10, Authentication Fee : Rs. 10 x 2, Total fee : Rs. 30 , Copy No.:9150

21

জেলা- উত্তর ২৪ পরগণা খতিয়ান নং- ৫৫১৯ [১৫০৭০৩৬]




মৌজা- পাথরঘাটা জে.এল.নং- ৩৬ থানা- রাজারহাট

(১) রাজস্ব- ০.০০ টাকা

(২) জমির পরিমাণ(এ)- ০.১২

(৩) মোট দাগের সংখ্যা- ১১

	(৪) অত্রস্বত্বের দখলকারের বিবরণ	(৫) স্বত্ব	(৬) মন্তব্য
নাম-	স্বপ্নভূমি নির্মাণ প্রা লি	রায়ত	
পিতা-	180/1, বাঙ্গুর এভিনিউ কলি-55		
ঠিকানা-	বন্ধ-এ		

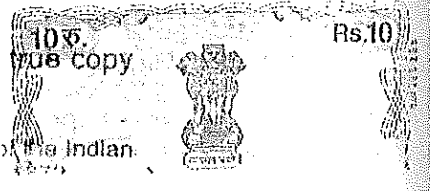
(৭) অত্রস্বত্বের নিজ দখলীয় জমি

দাগ নং	জমির শ্রেণী	মন্তব্য	দাগের মোট পরিমাণ(এ)	দাগের মধ্যে অত্রস্বত্বের অংশ	দাগের মধ্যে অত্রস্বত্বের জমির অংশের পরিমাণ	
					একর	হেক্টর
৯০১	শালি	আগত খং নং - 5022 রে: ক: মূলে	০.১২	০.০৩১৬	০.০০	✓
৯০২	শালি	আগত খং নং - 5022 রে: ক: মূলে	০.১২	০.০৩৪৫	০.০০	✓
৯০৩	শালি	আগত খং নং - 5022 রে: ক: মূলে	০.২৪	০.০৩১২	০.০১	✓
৯০৪	শালি		০.৪৬	০.০৩৩০	০.০১	✓
৯০৫	শালি		০.২২	০.০৩৪৯	০.০১	✓
৯০৬	শালি		০.২৫	০.০৩৪৪	০.০০	✓
৯০৭	শালি		০.১২	০.০৩৪৪	০.০১	✓
৯০৮	শালি		০.১৩	০.০৩৪৩	০.০১	✓
৯০৯	শালি		০.০৬	০.০৩৪২	০.০১	✓

Certified to be a true copy

Authorized LRO of the Indian

10% Rs.10



জেলা- উত্তর ২৪ পরগণা খতিয়ান নং- ৫৫১৯

[১৫০৭০৩৬]



মৌজা- পাথরঘাটা

জে.এল.নং- ৩৬

থানা- রাজারহাট


(১) রাজস্ব- ০.০০ টাকা

(২) জমির পরিমাণ(এ)- ০.১২

(৩) মোট দাগের সংখ্যা- ১১

	(৪) অত্রস্বত্বের দখলকারের বিবরণ	(৫) স্বত্ব	(৬) মন্তব্য
নাম-	স্বপ্নভূমি নির্মাণ প্রা লি	রায়ত	
পিতা-	১৪০/১, বাঙ্গুর এডিনিউ কলি-৫৫		
ঠিকানা-	বন্ধ-এ		

দাগ নং	জমির শ্রেণী	মন্তব্য	দাগের মোট পরিমাণ(এ)	দাগের মধ্যে অত্রস্বত্বের অংশ	দাগের মধ্যে অত্রস্বত্বের জমির অংশের পরিমাণ	একর	হেক্টর
৯১০	শালি		০.০৭	০.০৩৪৪	০.০১		
৯১১	শালি		১.৫২	০.০৩১৪	০.০৫		
মোট দাগের সংখ্যা- এগারো মাত্র							



Fees Received : Application Fee : Rs. 10, Authentication Fee : Rs. 10 x 2, Total fee : Rs. 30 , Copy No.:8866

জেলা- উত্তর ২৪ পরগণা খতিয়ান নং- ৫৫২০

[১৫০৭০৩৬]



মৌজা- পাথরঘাটা জে.এল.নং- ৩৬

থানা- রাজারহাট

(১) রাজস্ব- ০.০০ টাকা

(২) জমির পরিমাণ(এ)- ০.১১

(৩) মোট দাগের সংখ্যা- ১১

	(৪) অত্রস্বত্বের দখলকারের বিবরণ	(৫) স্বত্ব	(৬) মন্তব্য
নাম-	স্বরনাবর্ষা রিয়ালকল প্রা লি	স্বত্ব	
পিতা-	১৪০/১, বাগুর এভিনিউ কলি-৫৫		
ঠিকানা-	বঙ্ক-এ		

(৭) অত্রস্বত্বের নিজ দখলীয় জমি

দাগ নং	জমির শ্রেণী	মন্তব্য	দাগের মোট পরিমাণ(এ)	দাগের মধ্যে অত্রস্বত্বের অংশ	দাগের মধ্যে অত্রস্বত্বের জমির অংশের পরিমাণ	
					একর	হেক্টর
৯০১	শালি	আগত খং নং - 5022 রে: ক: মূলে	০.১২	০.০৩১৬	০.০১	/
৯০২	শালি	আগত খং নং - 5022 রে: ক: মূলে	০.১২	০.০৩৪৪	০.০০	/
৯০৩	শালি	আগত খং নং - 5022 রে: ক: মূলে	০.২৪	০.০৩১২	০.০১	/
৯০৪	শালি		০.৪৬	০.০৩৩০	০.০১	/
৯০৫	শালি		০.২২	০.০৩৪৯	০.০১	/
৯০৬	শালি		০.২৫	০.০৩৪৪	০.০১	/
৯০৭	শালি		০.১২	০.০৩৪৫	০.০১	/
৯০৮	শালি		০.১৩	০.০৩৪৫	০.০০	/
৯০৯	শালি		০.০৬	০.০৩৪৫	০.০০	/

জেলা- উত্তর ২৪ পরগণা খতিয়ান নং- ৫৫২০ [১৫০৭০৩৬]
মৌজা- পাথরঘাটা জে.এল.নং- ৩৬ থানা- রাজারহাট



(১) রাজস্ব- ০.০০ টাকা


(২) জমির পরিমাণ(এ)- ০.১১

(৩) মোট দাগের সংখ্যা- ১১

	(৪) অত্রস্বত্বের দখলকারের বিবরণ	(৫) স্বত্ব	(৬) মন্তব্য
নাম-	স্বরন্বাৰ্ঘ্যা ঝিয়লকন প্রা লি	রায়ত	
পিতা-	১৪০/১, বাঙ্গুর এভিনিউ কলি-৫৫		
ঠিকানা-	বক্ক-এ		

দাগ নং	জমির শ্রেণী	মন্তব্য	দাগের মোট পরিমাণ(এ)	দাগের মধ্যে অত্রস্বত্বের অংশ	দাগের মধ্যে অত্রস্বত্বের জমির অংশের পরিমাণ	
					একর	হেক্টর
৯১০	শালি		০.০৭	০.০৩৪৫	০.০০	✓
৯১১	শালি		১.৫২	০.০৩১৩	০.০৫	✓

মোট দাগের সংখ্যা- এগারো মাত্র



Fees Received : Application Fee : Rs. 10, Authentication Fee : Rs. 10 x 2, Total fee : Rs. 30 ,Copy No.:8867

23

জেলা- উত্তর ২৪ পরগণা খতিয়ান নং- ৫৫২১

[১৫০৭০৩৬]



মৌজা- পাথরঘাটা জে.এল.নং- ৩৬

থানা- রাজারহাট

(১) রাজস্ব- ০.০০ টাকা

(২) জমির পরিমাণ(এ)- ০.০৮

(৩) মোট দাগের সংখ্যা- ১১

	(৪) অত্রস্বত্বের দখলকারের বিবরণ	(৫) স্বত্ব	(৬) মন্তব্য
নাম-	মুনস্ফী রিয়ালকন প্রা লি	রায়ত	
পিতা-	180/1, বাঙ্গুর এভিনিউ কলি-55		
ঠিকানা-	বঙ্ক-এ		



(৭) অত্রস্বত্বের নিজ দখলীয় জমি

দাগ নং	জমির শ্রেণী	মন্তব্য	দাগের মোট পরিমাণ(এ)	দাগের মধ্যে অত্রস্বত্বের অংশ	দাগের মধ্যে অত্রস্বত্বের জমির অংশের পরিমাণ	
					একর	হেক্টর
৯০১	শালি	আগত খং নং - 5022 রে: ক: মূলে	০.১২	০.০৩১৬	০.০০	
৯০২	শালি	আগত খং নং - 5022 রে: ক: মূলে	০.১২	০.০৩৪৫	০.০০	
৯০৩	শালি	আগত খং নং - 5022 রে: ক: মূলে	০.২৪	০.০৩১২	০.০১	
৯০৪	শালি		০.৪৬	০.০৩৩০	০.০১	
৯০৫	শালি		০.২২	০.০৩৪৯	০.০১	
৯০৬	শালি		০.২৫	০.০৩৪৪	০.০০	
৯০৭	শালি		০.১২	০.০৩৪৫	০.০০	
৯০৮	শালি		০.১৩	০.০৩৪৫	০.০০	
৯০৯	শালি		০.০৬	০.০৩৪৫	০.০০	

100

Certified to be a true copy

Authorized FPS 76 of the Indian Evidence Act/1872

TFN:RHPFFS

উত্তর ২৪ পরগণা খতিয়ান নং- ৫৫২১

[১৫০৭০৩৬]



মৌজা- পাথরঘাটা

জে.এল.নং- ৩৬

থানা- রাজারহাট

(১) রাজস্ব- ০.০০ টাকা


(২) জমির পরিমাণ(এ)- ০.০৮

(৩) মোট দাগের সংখ্যা- ১১

	(৪) অত্রস্বত্বের দখলকারের বিবরণ	(৫) যুগ্ম	(৬) মন্তব্য
নাম-	মুনস্ফী রিয়ালকন প্রা লি	রায়ত	
পিতা-	180/1, বাঙ্গুর এভিনিউ কলি-55		
ঠিকানা-	বক্ক-এ		

দাগ নং	জমির শ্রেণী	মন্তব্য	দাগের মোট পরিমাণ(এ)	দাগের মধ্যে অত্রস্বত্বের অংশ	দাগের মধ্যে অত্রস্বত্বের জমির অংশের পরিমাণ	একর	হেক্টর
৯১০	শালি		০.০৭	০.০৩৪৫	০.০০		
৯১১	শালি		১.৫২	০.০৩১৪	০.০৫		

মোট দাগের সংখ্যা- এগারো মাত্র



Fees Received : Application Fee : Rs. 10, Authentication Fee : Rs. 10 x 2, Total fee : Rs. 30 , Copy No.:8869

24

জেলা- উত্তর ২৪ পরগণা খতিয়ান নং- ৫৫২২

[১৫০৭০৩৬]



মৌজা- পাথরঘাটা


জে.এল.নং- ৩৬

থানা- রাজারহাট

(১) রাজস্ব- ০.০০ টাকা

(২) জমির পরিমাণ(এ)- ০.১৩

(৩) মোট দাগের সংখ্যা- ১১

	(৪) অত্রস্বত্বের দখলকারের বিবরণ	(৫) স্বত্ব	(৬) মন্তব্য
নাম-	আহিবারাম ডেভিলপারস্ প্রা লি	রায়ত	
পিতা-	180/1, বাঙ্গুর এভিনিউ কলি-55		
ঠিকানা-	বন্ধ-বি		

(৭) অত্রস্বত্বের নিজ দখলীয় জমি

দাগ নং	জমির শ্রেণী	মন্তব্য	দাগের মোট পরিমাণ(এ)	দাগের মধ্যে অত্রস্বত্বের অংশ	দাগের মধ্যে অত্রস্বত্বের জমির অংশের পরিমাণ
					একর হেক্টর
৯০১	শালি	আগত খং নং - 5022 রে: ক: মূলে	০.১২	০.০৩১৬	০.০১ ✓
৯০২	শালি	আগত খং নং - 5022 রে: ক: মূলে	০.১২	০.০৩৪৫	০.০০ ✓
৯০৩	শালি	আগত খং নং - 5022 রে: ক: মূলে	০.২৪	০.০৩১২	০.০১ ✓
৯০৪	শালি		০.৪৬	০.০৩৩০	০.০১ ✓
৯০৫	শালি		০.২২	০.০৩৪৯	০.০১ ✓
৯০৬	শালি		০.২৫	০.০৩৪৫	০.০১ ✓
৯০৭	শালি		০.১২	০.০৩৪৬	০.০১ ✓
৯০৮	শালি		০.১৩	০.০৩৪৫	০.০১ ✓
৯০৯	শালি		০.০৬	০.০৩৪৫	০.০১ ✓

108 Copy
Authorized U/S 76 of the Indian
1972



জেলা- উত্তর ২৪ পরগনা খতিয়ান নং- ৫৫২২

[১৫০৭০৩৬]



গৌজা- মাথরঘাটা জে.এল.নং- ৩৬

থানা- রাজারহাট

(১) রাজস্ব- ০.০০ টাকা

(২) জমির পরিমাণ(এ)- ০.১৩

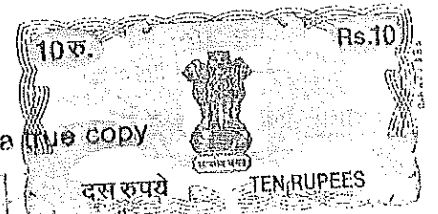
(৩) মোট দাগের সংখ্যা- ১১

	(৪) অত্রস্বত্বের দখলকারের বিবরণ	(৫) স্বত্ব	(৬) মন্তব্য
নাম-	আহিবাবাম ডেভিলপারস্ প্রা লি	রায়ত	
পিতা-	180/1, বাঙ্গুর এভিনিউ কলি-55		
ঠিকানা-	বন্ধ-বি		

দাগ নং	জমির শ্রেণী	মন্তব্য	দাগের মোট পরিমাণ(এ)	দাগের মধ্যে অত্রস্বত্বের অংশ	দাগের মধ্যে অত্রস্বত্বের জমির অংশের পরিমাণ	একর	হেক্টর
৯১০	শালি		০.০৭	০.০৩৪৫	০.০০		
৯১১	শালি		১.৫২	০.০৩১৪	০.০৫		
মোট দাগের সংখ্যা- এগারো মাত্র							

Certified to be a true copy

Authored LWE 76 of the Indian
Subcontinent, A.D. 1872.



Fees Received : Application Fee : Rs. 10, Authentication Fee : Rs. 10 x 2, Total fee : Rs. 30 , Copy No.:8870