

S-10731

D 9208/11



21265

1.25
11.8.11

পশ্চিমবঙ্গ পশ্চিম বঙ্গাল WEST BENGAL

A 109564

Certified that the document is admitted to registration. The Signature sheet and the endorsement sheets attached with this document are the part of this document

Add. District Sub-Registrar
Sonarpur, South 24 Parganas

11 AUG 2011

স্বাক্ষরিত

Q NO! - 21265/11

-ঃ নিঃস্বত্ব সাফ বিক্রয় কোবালা ঃ-

থানা- সোনার পুর, মৌজা- উখিলা পাইক পাড়া,

জমির পরিমাণ- ১০.৫৬ শতক

প্রকৃত বিক্রয় মূল্য- ২,৪০,০০০ টাকা,

সরকার কর্তৃক নির্ধারিত মূল্য- ২০,৯৫,৬৩৫ টাকা।

নং..... ৫৪৬..... তার ১০/০৮/১১

মূল্য..... ৫০০০.....

খরিদদার..... বি কে কামনাগৈয়াস - সীজিচিওয়াল গায়ত্রী ফার্মার্স

সং..... ২১০ বিসিএন.ই.এ. মেসার্স, ২/৪ বিসিএন.ই.এ. গে.১.১

তাপস হালদার স্ট্যাম্প ডেপোর

সোনারপুর, এ্যা.ডি. সাব রেজিস্ট্রী অফিস

১৩০৭৩১ ২০০৮১১



✓
আবু হান্নান বাণী



আবু হান্নান বাণী
পিতা:- মৃত নূরুজ্জামান বাণী
গ্রাম:- উম্মিয়া পাইল সাড়া
তালাক:- নওশাহা
জেলা:- দি. ২৪ পার্শ্বালা
সংখ্যা:- ১২৩
স্বাক্ষর:- আবু হান্নান

৩৩১৭ (১৯৮৫) ৬৭ নং

কোবালা গ্রহীতা ঃ-

বি.কে. কনসোর্টিয়াম ইঞ্জিনিয়ার্স প্রাইভেট লিমিটেড, ১বি,
মিডিলটন মেনার, ৯/৪, মিডিলটন রো, কলকাতা- ৭০০ ০৭১,
পক্ষে ডাইরেক্টর- শ্রী বিজন কুমার মজুমদার, পিতা- মৃত
বিশ্বসুন্দর মজুমদার, জাতি- হিন্দু, পেশা- ব্যবসা।

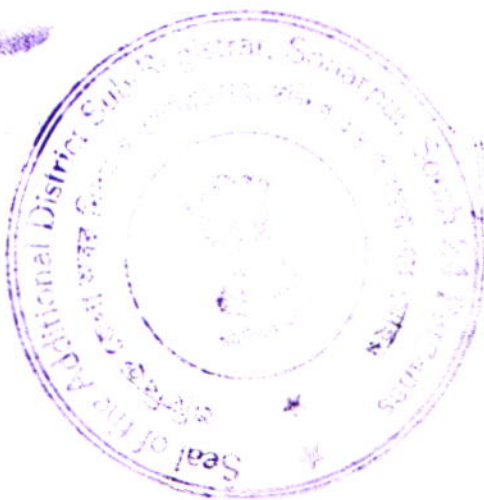
কোবালা দাতা ঃ-

আবু হোসেন ঢালী, পিতা- মৃত অজেদ আলি ঢালী ওরফে অজেত
আলি ঢালী, জাতি- মুসলমান, পেশা- ব্যবসা, সাং- উখিলা
পাইকপাড়া, থানা- সোনারপুর, জেলা- দক্ষিণ ২৪ পরগণা।

কস্য আমার পৈতৃক ওয়ারিশান সূত্রে প্রাপ্ত রায়ত দখলী স্বত্ব বিশিষ্ট স্বত্বের জমি জমা মায় দরবস্ত
হক হকুক সহ যাবতীয় ইজমেন্ট স্বত্বাদি সহ নিঃস্বত্ব সাফ বিক্রয় কোবালা পত্র মিদং কার্য্যধাণে ঃ-

জেলা দক্ষিণ ২৪-পরগণার অন্তর্গত থানা ও এ্যাঃ ডিঃ সাবরেজিস্ট্রী অফিস সোনারপুর
এলাকাধীন রাজপুর-সোনারপুর পৌরসভার অন্তর্গত মৌজা- উখিলা পাইকপাড়া গ্রামে নিম্ন
তপশীলে বিশেষ রূপে বর্ণিত ও প্রকাশিত সাবেক (সি.এস.) ও হাল (আর.এস.) ৫৩০ পাঁচ শত
ত্রিশ নং খতিয়ান ভুক্ত এল.আর. ১৩৫ নং খতিয়ান ভুক্ত হাল (আর.এস.) ১০৫১ নং এল.আর.
৬৮৬ নং দাগে ডাঙ্গা ৮ শতক জমির মধ্যে আমার অংশে ৪ শতক জমি তন্মধ্যে ২ দুই শতক এবং
সাবেক (সি.এস.) ও হাল (আর.এস.) ৫৩১ পাঁচ শত একত্রিশ নং খতিয়ান ভুক্ত এল.আর. ১৩৫
নং খতিয়ান ভুক্ত হাল (আর.এস.) ১০৫২ নং এল.আর. ৬৮৭ নং দাগে ডোবা ২৫ শতক জমির
মধ্যে আমার অংশে ১.৫৬ শতক এবং সাবেক (সি.এস.) ও হাল (আর.এস.) ৩১৭ তিন শত সতের
নং খতিয়ান ভুক্ত এল.আর. ১৩৫নং খতিয়ান ভুক্ত হাল (আর.এস.) ১০৭২ নং এল.আর. ৭০৭
নং দাগে ডাঙ্গা ২৮ শতক জমির মধ্যে আমার অংশে ১৪ শতক জমি তন্মধ্যে ০৭ সাত শতক জমি

অসহিষ্ণু
অসহিষ্ণু
অসহিষ্ণু



দাখিলকারক ও দাতা



| | বৃদ্ধাঙ্গুল | তর্জনী | মধ্যমা | অনামিকা | কনিষ্ঠা |
|--------|-------------|--------|--------|---------|---------|
| বামহাত | | | | | |
| ডানহাত | | | | | |

নাম : আবু হোসেন চান্নী স্বাক্ষর : আবু হোসেন চান্নী

গ্রহীতা / দাতা



| | বৃদ্ধাঙ্গুল | তর্জনী | মধ্যমা | অনামিকা | কনিষ্ঠা |
|--------|-------------|--------|--------|---------|---------|
| বামহাত | | | | | |
| ডানহাত | | | | | |

নাম : BIJAN KUMAR MOJUMDER স্বাক্ষর : Bijan Kumar Mojumder
B.K. Consortium Engineers Pvt. Ltd.
Director

গ্রহীতা / দাতা

| | বৃদ্ধাঙ্গুল | তর্জনী | মধ্যমা | অনামিকা | কনিষ্ঠা |
|--------|-------------|--------|--------|---------|---------|
| বামহাত | | | | | |
| ডানহাত | | | | | |

নাম : স্বাক্ষর :

গ্রহীতা / দাতা

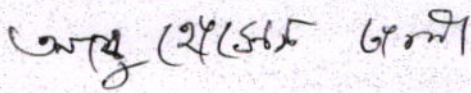
| | বৃদ্ধাঙ্গুল | তর্জনী | মধ্যমা | অনামিকা | কনিষ্ঠা |
|--------|-------------|--------|--------|---------|---------|
| বামহাত | | | | | |
| ডানহাত | | | | | |

নাম : স্বাক্ষর :



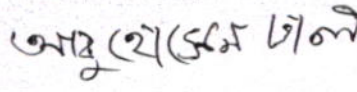


Government of West Bengal
Department of Finance (Revenue) , Directorate of Registration and Stamp Revenue
Office of the A. D. S. R. SONARPUR, District- South 24-Parganas
Signature / LTI Sheet of Serial No. 10731 / 2011, Deed No. (Book - I , 09308/2011)

I . Signature of the Presentant

| Name of the Presentant | Signature with date |
|------------------------|--|
| Abu Hossain Dhali |  ২২/০৮/২০১১ |

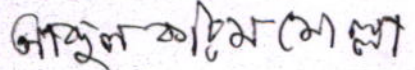
II . Signature of the person(s) admitting the Execution at Office.

| Sl No. | Admission of Execution By | Status | Photo | Finger Print | Signature |
|--------|--|--------|---|---|---|
| 1 | Abu Hossain Dhali Address -Ukhila Paik Para, Thana:-Sonarpur, District:-South 24-Parganas, WEST BENGAL, India, P.O. :- | Self |  |  LTI |  |
| | | | 11/08/2011 | 11/08/2011 | |

Name of Identifier of above Person(s)

Abdul Karim Molla
Ukhila Paik Para, Thana:-Sonarpur, District:-South
24-Parganas, WEST BENGAL, India, P.O.
:-Narendrapur Pin :-700103

Signature of Identifier with Date



২২/০৮/২০১১

Handwritten text: 2009/10/07

Handwritten text: 2009/10/07

Handwritten text: 2009/10/07



Handwritten number: 70



Government Of West Bengal
Office Of the A. D. S. R. SONARPUR
District:-South 24-Parganas

Endorsement For Deed Number : I - 09308 of 2011
(Serial No. 10731 of 2011)

On

Payment of Fees:

On 11/08/2011

Certificate of Admissibility(Rule 43,W.B. Registration Rules 1962)

Admissible under rule 21 of West Bengal Registration Rule, 1962 duly stamped under schedule 1A, Article number : 23,4 of Indian Stamp Act 1899. also under section 5 of West Bengal Land Reforms Act, 1955; Court fee stamp paid Rs.10/-

Payment of Fees:

Amount By Cash

Rs. 23052/-, on 11/08/2011

(Under Article : A(1) = 23045/- ,E = 7/- on 11/08/2011)

Certificate of Market Value(WB PUVI rules of 2001)

Certified that the market value of this property which is the subject matter of the deed has been assessed at Rs.-2095635/-

Certified that the required stamp duty of this document is Rs.- 125748 /- and the Stamp duty paid as: Impresive Rs.- 5000/-

Deficit stamp duty

Deficit stamp duty

1. Rs. 49000/- is paid, by the draft number 135455, Draft Date 10/08/2011, Bank Name State Bank of India, RAJPUR, received on 11/08/2011
2. Rs. 49000/- is paid, by the draft number 135453, Draft Date 10/08/2011, Bank Name State Bank of India, RAJPUR, received on 11/08/2011
3. Rs. 22750/- is paid, by the draft number 135465, Draft Date 10/08/2011, Bank Name State Bank of India, RAJPUR, received on 11/08/2011


Presentation(Under Section 52 & Rule 22A(3) 46(1),W.B. Registration Rules,1962)

Presented for registration at 13.36 hrs on :11/08/2011, at the Office of the A. D. S. R. SONARPUR by Abu Hossain Dhali ,Executant.

Admission of Execution(Under Section 58,W.B.Registration Rules,1962)

Execution is admitted on 11/08/2011 by

1. Abu Hossain Dhali, son of Lt. Azed Ali Dhali , Ukhila Paik Para, Thana:-Sonarpur, District:-South 24-Parganas, WEST BENGAL, India, P.O. :- , By Caste Muslim, By Profession : Business


(Biswajit Dey)
ADDITIONAL DISTRICT SUB-REGISTRAR






Government Of West Bengal
Office Of the A. D. S. R. SONARPUR
District:-South 24-Parganas

Endorsement For Deed Number : I - 09308 of 2011

(Serial No. 10731 of 2011)

Identified By Abdul Karim Molla, son of Lt. Nur Ali Molla, Ukhila Paik Para, Thana:-Sonarpur, District:-South 24-Parganas, WEST BENGAL, India, P.O. :-Narendrapur Pin :-700103 , By Caste: Muslim, By Profession: Service.

(Biswajit Dey)
ADDITIONAL DISTRICT SUB-REGISTRAR



 (Biswajit Dey)
ADDITIONAL DISTRICT SUB-REGISTRAR


EndorsementPage 2 of 2



Certificate of Registration under section 60 and Rule 69.

Registered in Book - I
CD Volume number 22
Page from 425 to 437
being No 09308 for the year 2011.




(Biswajit Dey) 11-August-2011
ADDITIONAL DISTRICT SUB-REGISTRAR
Office of the A. D. S. R. SONARPUR
West Bengal

সময় হৈছে ৬৭

মোট ১০.৫৬ দশ দশমিক পাঁচ ছয় শতক জমি অত্র দলিলের বিক্রীত সম্পত্তি হইতেছে।

উক্ত বিক্রীত হাল (আর.এস.) ১০৫১ দাগে ৮ শতক জমি জমা সাকিন উখিলা পাইকপাড়া নিবাসী ওম্বর আলি মণ্ডল মহাশয়ের স্বত্ব দখলীয় সম্পত্তি থাকাকালে নগদ অর্থের আবশ্যিকে বিগত ১৭/১১/১৯৫৫ তারিখে বারুইপুর রেজিষ্ট্রী অফিসে রেজিষ্ট্রীকৃত ৭৩৫৪ নং এককেতা কোবালা দলিল মূলে আমার পিতাকে বিক্রয় করিয়া স্বত্বচ্যুত হয়েন এবং বিক্রীত ১০৫২ নং দাগের জমি জমা সাকিন উখিলা পাই কপাড়া নিবাসী সামির আলি মণ্ডল মহাশয়ের স্বত্ব দখলীয় সম্পত্তি থাকাকালে নগদ অর্থের আবশ্যিকে বিগত ইংরাজী ১২/০৫/১৯৫৮ তারিখে বারুইপুর রেজিষ্ট্রী অফিসে রেজিষ্ট্রীকৃত বুক নং- ১, ভল্যুম নং- ৫০, পাতা ১০ হইতে ১১, দলিল নং- ৩৫৮৭ সন ১৯৫৮ সালে কোবালা মূলে আমার পিতা অজেদ আলি ঢালী মহাশয়কে বিক্রয় করিয়া স্বত্ব দখলীচ্যুত হয়েন।

অবশিষ্ট বিক্রীত ১০৭২ নং দাগের জমি জমা আমার পিতা অজেদ আলি ঢালী মহাশয় বিগত ২৮/০৩/১৯৫২ তারিখে বারুইপুর রেজিষ্ট্রী অফিসে রেজিষ্ট্রীকৃত বুক নং- ১, ভল্যুম নং- ২২, পাতা ১৫০ হইতে ১৫১, দলিল নং- ১৬০৮, সন ১৯৫২ সালে কোবালা মূলে সাকিন উখিলা পাইকপাড়া নিবাসী আমির আলি মণ্ডল মহাশয়ের নিকট হইতে খরিদ করেন এবং ৩০/১১/১৯৪৩ তারিখে বারুইপুর রেজিষ্ট্রী অফিসে রেজিষ্ট্রীকৃত বুক নং- ১, ভল্যুম নং- ৭৮, পাতা ৪০ হইতে ৪১, দলিল নং- ৭৯৪৭ সন ১৯৪৩ সালে রেজিষ্ট্রীকৃত কোবালা মূলে ওম্বর আলি মণ্ডল এবং গোলাম আলি লস্কর মহাশয়দ্বয়ের নিকট হইতে খরিদ করেন। এমতে উল্লেখিত ১০৫১, ১০৫২ ও ১০৭২ নং দাগের বিক্রীত জমি মায় অন্যান্য জমি জমা সহ আমার পিতা অজেত আলি ঢালী ওরফে অজেদ আলি ঢালি উ পরিবর্ণিত কোবালা দলিল মূলে খরিদ করত খাসে ভোগ দখলীকার থাকা অবস্থায় পরলোক গমন করিলে অত্র দাতা আমি এবং আমার অপর শরিক যথা আনোয়ার হোসেন ঢালী পৈতৃক ওয়ারিশান সূত্রে প্রাপ্ত হইয়া উক্ত দাগ সমূহের আমার অংশের প্রাপ্ত জমি জমা বর্তমান

সময় হৈছে ৬৭



স্বত্ব সংক্রান্ত

এল.আর. রেকর্ডের ১৩৫নং খতিয়ানে নিজ নামে শুদ্ধ রূপে রেকর্ড লিপিবদ্ধ করিয়া অন্যের বিনা স্বত্ব সংশ্রবে খাসে ভোগ দখলীকার আছি। উহাতে আমার বিক্রয় যোগ্য উত্তম স্বত্ব বিদ্যমান আছে।

এক্ষণে আমার নানাবিধ বৈধ কারণে নগদ টাকার বিশেষ আবশ্যিকে উক্ত হাল (আর.এস.) ১০৫১ নং এল.আর. ৬৮৬নং দাগের ২ শতক, হাল (আর.এস.) ১০৫২ নং এল.আর. ৬৮৭নং দাগে ১.৫৬ শতক এবং হাল (আর.এস.) ১০৭২ নং এল.আর. ৭০৭ নং দাগে ৭ শতক সর্বমোট ১০.৫৬ শতক জমি জমা বিক্রয়ের ঘোষণা করিলে অত্র গ্রহীতা আপনি উক্ত জমি খরিদ করণের প্রস্তাব করায় আমি আপনার উক্ত প্রস্তাবে সম্মত হইয়া উক্ত জমি জমার বর্তমান বাজার যাচাই সর্বোচ্চ মূল্য- ২,৪০,০০০ টাকা পণ লইয়া আপনার অনুকূলে নিঃস্বত্ব সাফ বিক্রয় করিয়া আমি স্বীকার অঙ্গীকার প্রচার ও প্রকাশ করিতেছি যে, উক্ত জমি জমাতে আমার যাহা কিছু স্বত্ব স্বামিত্ব হক্ হকিয়ৎ দখল বা অধিকার যাহা কিছু ছিল বা আছে তাহা অদ্য হইতে আপনাতে অর্পিল ও বর্তাইল।

আপনি অদ্যকার তারিখ হইতে নিম্ন তপশীল বর্ণিত জমিতে আমার যাবতীয় স্বত্বে স্বত্ববান দখলে কায়ম দখলীকার হইয়া মালিক সরকারে আমার বহতা নাম খরিজ দিয়া আপনার নিজ নাম পত্তনে ও নিরূপিত করাদি আদায়ে দান, বিক্রয়, বন্ধক প্রভৃতি সকল প্রকার হস্তান্তরাদির কার্যের দ্বারা স্থলাভিষিক্তগণক্রমে পরম সুখে ভোগ দখল করিতে থাকুন ও থাকিবেন, তাহাতে আমি বা আমার অন্য কোন ওয়ারিশানগণ আপনার খরিদা নিম্ন তপশীল বর্ণিত জমিতে কোন প্রকার দাবী দাওয়া বা ওজর আপত্তি করিতে পারিব না বা কেহ পারিবেক না। যদি ভবিষ্যতে কেহ কোন প্রকার দাবী দাওয়া বা ওজর আপত্তি করি বা কেহ করে তাহা সর্বত্র সর্বদালতে অগ্রাহ্য ও নামঞ্জুর হইবেক।



আরও প্রকাশ থাকে যে, বিক্রীত জমি বা উহার কোন অংশ আমি ইতিপূর্বে অন্য কাহারও নিকট দান বিক্রয় কিস্বা বন্ধকাদির দ্বারা দায় সংযোগ করি নাই বা আমার অন্য কোন শরিক বা স্বত্ববান ব্যক্তি নাই বা কাহাকেও প্রজা বিলি বা লীজ দেই নাই বা কোন কোম্পানী বা গভর্নমেন্ট কর্তৃক এ্যাকুইজিশান বা রিকুইজিশান হয় নাই বা কোন আদালত কর্তৃক ত্রেগক বা নীলাম হয় নাই বা কোন মামলা মোকদ্দমার বিষয় ভুক্ত নহে বা অন্য কাহারও নিকট বিক্রয়ের চুক্তি করিয়া কোনপ্রকার বায়নাপত্র সহ সম্পাদন করি নাই, সম্পূর্ণ নির্দায় ও নির্দোষ অবস্থায় নিম্ন তপশীল বর্ণিত জমি জমা আপনাকে বিক্রয় করিলাম ও দখল দিলাম।

যদি ভবিষ্যতে আমার কৃত কোন কার্যের দোষে বা কোন শরিক উদ্ভব হইয়া বা উপরোক্ত উক্তি মিথ্যা প্রকাশ পাইয়া আপনার খরিদা স্বত্বের কোনরূপ ক্ষতি হয় তাহা হইলে সেই সমস্ত ক্ষতি পূরণ করিতে ও দখল স্বত্ব বজায় রাখিতে বা কোবালার লিখিত টাকা সুদ ও ড্যামেজ সহ ফেরত দিতে আমি বাধ্য থাকিলাম ও থাকিবেক। আরো উল্লেখ থাকে যে, বিক্রীত দলিলের কোন অংশ ভুল ভ্রান্তি প্রকাশ পায় তৎজন্য যদি কোন সংশোধন দলিল আবশ্যিক হইলে পুনরায় বিনাপণে উক্ত সংশোধন দলিলাদি রেজিস্ট্রী করিয়া দিতে বাধ্য থাকিলাম ও থাকিবেক।

আরও উল্লেখ থাকে যে, বিক্রীত দলিলের কোন অংশ ভুল ভ্রান্তি প্রকাশ পাইয়া ভবিষ্যতে কোন সংশোধন দলিলের আবশ্যিক হইলে পুনরায় বিনা পণে আপনার খরচায় ও তলবে যথাস্থানে উপস্থিত হইয়া উক্ত সংশোধন দলিলাদি রেজিস্ট্রী করিয়া দিতে আমি মায় ওয়ারিশানগণ সহ বাধ্য থাকিলাম ও থাকিবেক।

এতদ্বার্থে স্বেচ্ছায় সুস্থ শরীরে সরল অন্তকরণে ও স্বজ্ঞানে থাকিয়া অত্র কোবালার লিখিত টাকা নিম্ন টাকার জায়মত বুঝিয়া পাইয়া অত্র বিক্রয় কোবালা সহ সম্পাদন করিয়া দিলাম। ইতি

তারিখ ইংরাজী ২০১১ সালের ১১ই জুলাই

মোতাবেক বাংলা সন ১৪১৮ সনের ২৫শে আশ্বিন



সময় প্রেক্ষিত ৬৯

-ঃ তপশীলে বিক্রীত সম্পত্তির পরিচয় ঃ-

১) জেলা- দক্ষিণ ২৪ পরগণা, থানা ও এ্যাঃ ডিঃ সাবরেজিষ্ট্রী অফিস- সোনারপুরের এলাকাধীন
পরগণা- মেদনমল্ল, রাজপুর-সোনারপুর পৌরসভার অন্তর্গত মৌজা- উখিলা পাইকপাড়া
গ্রামে রায়ত দখলী স্বত্ব বিশিষ্ট স্বত্বের মালিক ২৪ পরগণা কালেকটর অধীনে এক জমা
ভুক্ত ৭২ শতক জমির বার্ষিক খাজনা ৭ টাকা ১১ আনা ১ পাই জমার মধ্যে ২ শতক জমির
বার্ষিক হারাহারি খাজনা বর্তমান হারে প্রযোজ্য। জেঃ এলঃ নং- ৫৬, তৌজি নং- ১০৯,
রেঃ সাঃ নং- ১৪৭, খতিয়ান সাবেক (সি.এস.) ও হাল (আর.এস.) ৫৩০ পাঁচ শত ত্রিশ
এল.আর. ১৩৫ নং ভুক্ত।

হাল (আর.এস.) ১০৫১ এক হাজার একান্ন এল.আর. ৬৮৬ নং দাগে ডাঙ্গা ৮ শতক জমির
মধ্যে আমার অংশে ৪ চার শতক জমি তন্মধ্যে ২ দুই শতক জমি মাত্র।

২) থানা, মৌজা, স্বত্ব, মালিক ঐ, একজমা ভুক্ত ৮৭ শতক জমির বার্ষিক খাজনা ৭ টাকা ৫০
পয়সা জমার মধ্যে বিক্রীত ১.৫৬ শতক জমির বার্ষিক হারাহারি খাজনা বর্তমান হারে
প্রযোজ্য। জেঃ এলঃ নং- ৫৬, খতিয়ান সাবেক (সি.এস.) ও হাল (আর.এস.) ৫৩১ পাঁচ
শত একত্রিশ নং এল.আর. ১৩৫ নং।

হাল (আর.এস.) ১০৫২ এক হাজার বাহান্ন নং এল.আর. ৬৮৭ নং দাগে ২৫ শতক ডোবা
জমির মধ্যে আমার অংশে ১.৫৬ এক দশমিক পাঁচ ছয় শতক জমি মাত্র।

৩) থানা, মৌজা, স্বত্ব, মালিক ঐ, একজমা ভুক্ত ৭৮ শতক জমির বার্ষিক খাজনা ৪ টাকা ৫০
পয়সা জমার মধ্যে বিক্রীত ৭ শতক জমির বার্ষিক হারাহারি খাজনা বর্তমান হারে প্রযোজ্য।
জেঃ এলঃ নং- ৫৬, খতিয়ান সাবেক (সি.) ও হাল (আর.এস.) ৩১৭ তিন সতের নং
এল.আর. ১৩৫ নং ভুক্ত।

সময় প্রেক্ষিত ৬৯



-ঃ (৭) ঃ-

সোনারপুর (১৩) নং

হাল (আর.এস.) ১০৭২ এক হাজার বাহান্নর এল.আর. ৭০৭ নং দাগে ২৮ শতক ডান্ডা

জমির মধ্যে আমার অংশে ১৪ শতক জমি তন্মধ্যে ৭ সাত শতক জমি মাত্র।

সর্বমোট তিনটি দাগে ১০.৫৬ দশ দশমিক পাঁচ ছয় শতক জমি অত্র কোবালা মূলে বিক্রয়

করিলাম।

-ঃ টাকার জায় ঃ-

অদ্য তারিখে জমির বিক্রীত মূল্য নগদে বুঝিয়া পাইলাম।

সোনারপুর (১৩) নং

মুসাবিদাকারক ঃ-

মাহমুদ হোসেন

মাহমুদ হোসেন
সোনারপুর এ্যাঃ ডিঃ সাবরেজিস্ট্রী অফিস,
লাইসেন্স নং- ১৩।

অক্ষরবিন্যাসঃ
Pradip Baidya .
(শ্রী প্রদীপ বৈদ্য)
সোনারপুর।

ইসাদী ঃ-

আব্দুল করিম মেন্দো
১। গ্রাম:- উল্লিমা পাড় পাড়া
পোঃ- নতুনপুড়া
থানা:- দঃ ২৪ পঞ্চম নং
সন:- (সোনারপুর)
কনিষ্ঠতা:- ১০৩
২। ডাঃ সোনারপুর (১৩) নং
শ্রী. উল্লিমা পাড় পাড়া

