

১০(০)


*Handwritten signature and date*

L & L R W B	জেলা - বাকিল ২৪-পরগনা মহকুমা - কুমড়াখালি	খতিয়ান নং - ২৮৩৭ জে.এল.নং - ৪৮		[ ১৬১৪০৪৮ ] খানা - সাদারপুর	L & L R W B	
L & L R W B	(১) রাজস্ব - ১.০০ টাকা					
L & L R W B	(২) জমির মোট পরিমাণ - ০.০২ একর		(৩) মোট দাগের সংখ্যা - ১			
L & L R W B	(৪) অত্রসহের মালিকদের বিবরণ		(৫) স্বর		(৬) মন্তব্য	
L & L R W B	নাম পিতা/স্বামী ঠিকানা	সোমনাথ দেওয়ানজী রবীন্দ্র গাঙ্গুলি দিঘা	রাজত			
L & L R W B	(৭) অত্রসহের নিজ মালিকীয় জমি :					
L & L R W B	দাগ নম্বর	জমির শ্রেণী	মন্তব্য	দাগের মোট পরিমাণ একর	দাগের মধ্যে অত্র সহের অংশ	দাগের মধ্যে অত্র- সহের জমির অংশের পরিমাণ একর হেটর
L & L R W B	৪৪২	বাড়ি	REFUSED TO BE A TRUE COPY Officer Authorized U/s 76 of Indian Evidence Act  Revenue Officer	০.৪৩	০.০২৪৮	০.০২
L & L R W B	দাগের মোট সংখ্যা		এক খণ্ড	০.০২		

Appl. Fee: Rs.10, Authentication Fee: 1 x Rs.10 = Rs.10, Total: Rs.20

১০১

*20/11/12*


জেলা - বর্ধমান	খতিয়ান নং - ২৮৩৮	[ ১৬১৫০৪৮ ]				
দৌহা - কুমড়াখালি	জে.এল.নং - ৪৮	খানা - সোনারপুর				
(১) রাজস্ব - ১.০০ টাকা	(২) জমির মোট পরিমাণ - ০.০২	একর (৩) মোট মাপের সংখ্যা - ১				
(৪) অত্রখতের দখলদারের বিবরণ						
নাম পিতা/স্বামী ঠিকানা	নির্ণয়িত ক্রয়দায়কী রবীন্দ্র লাল বিজা	(৫) স্বর (৬) মালিক				
(৭) অত্রখতের নিজ দখলীয় জমি :						
মাপ নম্বর	জমির শ্রেণী		মাপের মোট পরিমাণ	মাপের মধ্যে অত্র খতের অংশ	মাপের মধ্যে অত্র- খতের জমির অংশের পরিমাণ	
			একর	অংশ	একর	হেট্টক
৪৩২	বাস্তু		০.৪৩	০.০২৪৮	০.০২	
<p>VERIFIED TO BE A TRUE COPY</p> <p><i>20/11/12</i></p> <p>28/11</p>						
<p>Witnessed and Verified by the Original R.O.R. Copy Serial No. 11 only published under sub Section (2) of Sec 51(A) of W.B.L.A. Act.</p> <p><i>28/11</i></p> <p>Revenue Officer</p>						
মাপের মোট সংখ্যা			এক মাত্র	০.০২		

Appl. Fee: Rs. 10, Authentication Fee: 1 x Rs. 10 = Rs. 10, Total: Rs. 20

Computer Paper

১০৫)

জেলা -	দক্ষিণ ২৪-পরগনা	খতিয়ান নং -	২৮৩৮	[ ১৬১৫০৪৮ ]	
মৌজা -	কুমড়াখালি	জে.এল.নং -	৪৮	থানা -	
				সোমপুর	
(১) রাজস্ব -		১.০০	টাকা		
(২) জমির মোট পরিমাণ -		০.০২	একর (৩) মোট দাগের সংখ্যা -	১	
(৪) অত্রখন্ডের মালিকদের বিবরণ			(৫) স্বত্ব	(৬) মন্তব্য	
নাম	শ্রীমান কুমার রঞ্জনানন্দী	রায়ত			
পিতা/স্বামী	রুবীন্দ্র লাল				
ত্রিকানা	বিজ্ঞ				
(৭) অত্রখন্ডের নিজ স্বত্বীয় জমি :					
নাম	জমির		দাগের	দাগের	দাগের মধ্যে অত্র-
নম্বর	শ্রেণী		মোট	মতো	খন্ডের জমির অংশের
			পরিমাণ	অত্র খন্ডের	পরিমাণ
			একর	অংশ	একর
					বৈধত
৪০২	বাস্তু		০.৪০	০.০৫৪৮	০.০২



**CERTIFIED TO BE A TRUE COPY**  
 27/11/12  
 Revenue Officer

Certified to be a true copy of the original R.O.R. for the purpose of filing a petition under sub-section (1) of Sec 51 (A) of W.B.L.A. Act  
 27/11/12  
 Revenue Officer

দাগের মোট সংখ্যা	এক মাত্র	০.০২
------------------	----------	------

Appl. Fee: Rs. 10, Authentication Fee: 1 x Rs. 10 = Rs. 10, Total: Rs. 20

L & L R W B

L & L R W B

L & L R W B

L & L R W B

L & L R W B

L & L R W B

L & L R W B

L & L R W B

L & L R W B

L & L R W B

10(5)

জেলা - দক্ষিণ ২৪-পর্জণা খতিয়ান নং- ২১৪০ [ ২৬১৪০৪৮ ]

মৌজা - কুমড়াখালি জে.এল.নং- ৪৮ খানা - চন্দ্রাবপুর

(১) রাজস্ব - ১.০০ টাকা

(২) জমির মোট পরিমাণ - ০.০২ একর (৩) মোট দাগের সংখ্যা - ১

(৪) অত্রস্বত্বের সম্বলকারের বিবরণ (৫) বয় (৬) মজুদ

নাম	তপন কুমার চন্দ্রমণ্ডল	বয়স	
পিতা/স্বামী	রবীন্দ্র শাস্ত্রী		
ঠিকানা	নিহা		

(৭) অত্রস্বত্বের নিজ দখলীয় জমি :

দাগ নম্বর	জমির শ্রেণী		দাগের মোট পরিমাণ	দাগের মধ্যে অত্র স্বত্বের	দাগের মধ্যে অত্র স্বত্বের জমির আংশের পরিমাণ	
			একর	অংশ	একর	হেটর
৪০২	বাগু		০.৪০	০.০২৪৮	০.০২	

**VERIFIED TO BE A TRUE COPY**  
 Officer of Income Tax  
 27/11/12


Certified to be a true copy of the Original R.O.P.E. Entry Book as per condition under article 10 of clause 51 (A) of W.B.L.A. Act.  
 Revenue Officer  
 27/11/12

দাগের মোট সংখ্যা এক মাত্র ০.০২

Appl. Fee: Rs.10, Authentication Fee: 1 x Rs.10 = Rs.10, Total: Rs.20

Revenue Computer Paper



১০।৫)

L & L R WB	জেলা - পশ্চিম ২৪-পার্বনা থানা - কুমড়াবাদি	খতিয়ান নং- ২৬৪৬ জে.এল.নং- ৪৮	[ ১৯১৫০৪৮ ] থানা - দেগারপুর				
L & L R WB	(১) রাজস্ব - ১.০০ টাকা (২) জমির মোট পরিমাণ - ০.০৬ একর (৩) মোট দাগের সংখ্যা - ১						
L & L R WB	(৪) অত্রসহের দখলদারের বিবরণ						
L & L R WB	নাম পিতা/পুত্রী ঠিকানা	উল্লেখ্য কামওয়ালী রবীন্দ্র দাস ঠিকানা	রাজস্ব	(৫) বছর (৬) মন্তব্য			
L & L R WB	(৭) অত্রসহের নিম্ন দখলীয়া জমি :						
L & L R WB	নাম নম্বর	জমির প্রকৃতি		দাগের মোট পরিমাণ একর	দাগের মতো অত্র সহের অংশ	দাগের মতো অত্র- সহের জমির অংশের পরিমাণ একর	হেটর
L & L R WB	৪৫২	বাস্তু	০.০৬	০.০৬	০.০৬		
L & L R WB	ATTACHED IS A TRUE COPY Director, Public Relations, Ministry of Indian Evidence Act 20/11/12						
L & L R WB	This is a true copy of the Original R.O.R. ready frame & finally established under sub Section 22 of Sec 54 (A) of W.B.L.A. Act. Revenue Officer 20/11/12						
L & L R WB	দাগের মোট সংখ্যা এক মাত্র				০.০৬		

Appl. Fee: Rs. 10, Authentication Fee: 1 x Rs. 10 = Rs. 10, Total: Rs. 20



১০৬)

জেলা - দক্ষিণ ২৪-পরগনা	খতিয়ান নং - ২৫৪২	৫১২০ ২৭/১১/১২ [১০১৫০৪০]				
মেজা - কুমড়াখালি	জে.এল.নং - ৪৮	খাসা - চাণাঙ্গপুৰ				
(১) আয়তন - ১.০০ টাক						
(২) জমির মোট পরিমাণ - ০.০০	একর (৩) মোট দানের সংখ্যা - ১					
(৪) অত্রস্বত্বের দখলকারের বিবরণ						
নাম	অনুরাধা দেবজানকী	(৫) স্বয়ং				
পিতা/স্বামী	রবীন্দ্র শাল	(৬) মন্ত্রণা				
ঠিকানা	বিজা					
(৭) অত্রস্বত্বের নিজ দখলীয় জমি :						
মাগ নম্বর	জমির শ্রেণী		দানের মোট পরিমাণ	দানের মধ্যে অত্র স্বত্বের অংশ	দানের মধ্যে অত্র-স্বত্বের জমির অংশের পরিমাণ	
			একর	অংশ	একর	হেট্টর
৪০২	বাগু		০.০০	০.০৫৪৯	০.০০	
<p>  </p> <p> <b>ARTIFIED TO BE A TRUE COPY</b>                  Officer in-charge of the Office of the Registrar of Land Revenue                  ২০/১১/১২             </p> <p>                 Certified to be a true copy of the Original R.O. ১, Issued from ১.১.১২ published under the provisions of Sec 61 (A) of W.S.L.A. Act                  Revenue Officer                  ২০/১১/১২             </p>						
দানের মোট সংখ্যা			এক স্বয়ং	০.০০		

Appl. Fee: Rs.10, Authentication Fee: 1 x Rs.10 = Rs.10, Total: Rs.20

30(৯)

৫১৩০  
১/১/১১/১১

জেলা -	খতিয়ান নাম -	[ ১৬৬৫০৪৬ ]			
বর্ধমান ২৪-পঞ্চদশ	২৬-৪৩				
মৌজা -	জে.এল.নং -	খানা -			
কুমড়াখালি	৪৮	সোনারপুর			
(১) রাজস্ব -	টাকা				
১.০০					
(২) জমির মোট পরিমাণ -	এবং (৩) মোট দাসের সংখ্যা -				
০.০৩	১				
(৪) অত্রস্বত্বের দাখলকারের বিবরণ		(৫) স্বয়ং			
(৬) মালিক					
নাম	মিতিকান বৃহৎ রায়	স্বয়ং			
পিতা/স্বামী	রবীন্দ্র শাল গুপ্তায়নজী				
ঠিকানা	মিলা				
(৭) অত্রস্বত্বের নিজ দখলীর জমি :					
দাগ নম্বর	জমির জেন্দে	দাসের মোট পরিমাণ একর	দাসের মধ্যে অত্র স্বত্বের অংশ	দাসের মধ্যে অত্র-স্বত্বের জমির অংশের পরিমাণ	
				একর	হেটর
৪৫২	বাগু	০.৪৩	০.০৫৪৬	০.০৩	
দাসের মোট সংখ্যা	এক স্বত্ব	০.০৬			