

C.P.W. - 164/6-1-09



জেলা - উত্তর ২৪-পরগনা
খতিয়ান নং - ৩০১৩
মৌজা - উদয়রাজপুর
জে.এল. নং - ৪৩
থানা - বাসাসাত

[১৫০০৪৩]


(১) রাজস্ব - ৬ টাকা (২) সেস পূর্ত - টাকা (৩) সেস শিক্ষা - টাকা

(৪) জমির মোট পরিমাণ - ০.০৩ একর (৫) মোট দাগের সংখ্যা - ১

(৬) অত্রস্বত্বের দখলদারের বিবরণ (৭) স্বত্ব (৮) মন্তব্য

নাম	শেখর কল	স্বত্ব		
পিতা/স্বামী	শাকর			
ঠিকানা	নিজ			

(৯) অত্রস্বত্বের নিজ দখলীয় জমি :

দাগ নম্বর	জমির শ্রেণী	দাগের মোট পরিমাণ	দাগের মোট পরিমাণ		দাগের মধ্যে অত্র স্বত্বের অংশ	দাগের মধ্যে অত্র- স্বত্বের জমির অংশের পরিমাণ			
			এ.	শ.		এ.	শ.	হে.	এ.
২২৩৮	বাড়ি	০.০৩	০.০৩	০.২৫০০	০.০৩	০.০১			
<p>Certified that Register of Rights in respect of No. 2237 of 1943 has been updated and put up with effect from 23/2/14</p> 									
দাগের মোট সংখ্যা		এক দাগ				০.০৩	০.০১		



BMWB
L & LRWB
L & LRWB
L & LRWB