

151
10/5

01635 (2) 5000Rs.



Admissible under Regn. Rule 21 duly stamped under the Indian stamp Act-1899 as amended by Act No. 1 of 1922 & section 52 (1) of the Calcutta Improvement Act-1911 schedule..... 33
 Stamp duty paid under the Indian Stamp Act, 1899 as amended by 1922 Act.....
 Additional duty paid under the Calcutta Improvement Act-1911 Act.....
 Total Rs.....

U/s 10 (8) of the W. B. prevention of under-valuation of Instruments Rule 1904
 Market Value Assessed Rs 479375
 Deficit Stamp Duty of Rs 4036



১০/৫
১৫/১

Dist. Sub-Registrar III
 Alipore. South 24-Parganas
 A 3289
 B 7
 H 28
 Mb 4
 3328

Dist. Sub-Registrar III
 Alipore. South 24-Parganas
 26/2/03

-:: দানপত্র দলিল :-

দানপত্র গ্রহীতা :- শ্রী রাধেশ্যাম চন্দ্র, পিতা সুনীয় গোপাল চন্দ্র চন্দ্র, জাতি- হিন্দু, পেশা - ব্যবসা, আকির- পূর্বাচল লিংক রোড, থানা- কসবা, কলকাতা - ৭০০০৭৬, জেলা- দক্ষিণ ২৪ পরগণা I

দানপত্র দাতা :- শ্রীমতী চারু বাল্ম চন্দ্র, স্বামী সুনীয় গোপাল চন্দ্র চন্দ্র, জাতি- হিন্দু, পেশা - গৃহস্থালী, আকির- পূর্বাচল হালতু, বর্তমানে পূর্বাচল লিংক রোড, থানা- কসবা, কলকাতা - ৭০০০৭৬, জেলা- দক্ষিণ ২৪ পরগণা II

D. S. D Rs.....
 vide D. D. No. 4050
 532914

Dated 26/2/03
 D. A. Rs. 990/-

D. B. R - III
 14-Pgs. (S)

26/2/03

D.P. CONSTRUCTION
 Dul Chaha Pasinton Jutta
 Partner

***12

**** 19 ****

No. 17220
 Sold to Radheshyam Chanda
 of Purbachal Link Rd
 Korba Kol-78.

Calcutta Collectorate,
 Treasury
 Date 6.9.2001




Treasurer

1- 5000
 Presented for Registration at
 11.51 A.M./P.M. on the 10th
 day of Sept. 2001 at
 the Sub-Registration Office
 Alipore South 24 Parganas by
 Executor / Client as one of
 the Executor / Clients or
 Attorney for Charu Bala
 Chanda

- 1- Charu Bala Chanda
w/o H Jopal ch Chanda
- 2- Radheshyam Chanda
S/o H Jopal ch Chanda
of Purbachal Link Rd
P.S. Korba Cal-78 H
+ wife & Business

Dist. Sub-Registrar III
 Alipore, South 24-Parganas



6625 10 SEP 2001

6628 Tahem
 Registration R.T. &

Name.....
 S/o. W/o. D/o.....
 of.....
 Dist South 24 Parganas
 by Caste Hindu/Muslim.
 by Profession.....

Name Dolly Chanda
 S/o. W/o. D/o. Radheshyam
 of Purbachal Link Chanda
 Rd. Cal-78
 Dist South 24 Parganas
 by Caste Hindu/Muslim.
 by Profession X.....

D.P. CONSTRUCTION
 Partner Paritona Dutta

6628 Tahem
 Registration R.T. &

Dist. Sub-Registrar III
 Alipore, South 24-Parganas
 10 SEP 2001



৬৯৬৩৬৬৬
৬৯৬৩৬৬৬

- ২ -

কমর খরিদা সুত্ব বিশিষ্ট সুত্বের নিম্ন উপশীল বর্ণিত কমরেশী ৩ টিন
কাঠা ১১ এনার ছটাক শালি জমি জমী ফায় তজহ ও সংশ্লিষ্ট সব্ববিধ ইজমেন্ট
ও বরহারিক সুত্বাদি সহ সম্পত্তির সম্বলপূর্ণ নিদেদায় , নিদেদায় ও যুক্তাবস্থায়
নিঃসুত্ব দানের নিমিও শুল্ক দানপত্র সিদং কার্যকরভাবে : --

জেলা-কুমিল্লা ২৪ পরগণা, থানা- সাবেক সদর শালিজে তৎপর যাদবপুর
হাল কমরা , জেলা রেজেষ্ট্রী অফিস আলিপুর , সাব রেজেষ্ট্রী অফিস শিবাচহ , অএ
জেলা কালেকটরীর ১০ , ১২ ও ১৩ নং চৌজি ভুক্ত জে. এল. নং- ৯ (উনিশ) ,
রে: সা: নং- ২ , এবং অধুনা দি কলিকাতা মিউনিসিপ্যাল কর্পোরেশনের -
যাদবপুর ইউনিটের ১০ ও নং ওয়ার্ড ভুক্ত মৌজা- গজলা গ্রামে সাবেক ৪২৩ ও ৭৬

D.P. CONSTRUCTION

Prof. Choto Paritona Dutta

১৯৬৬

***10**

No. No. 17220
Sold to Radheshyam Chanda
of Purbachal Pinna Rd
Korba
Calcutta Collectorate,
Treasury
Date 6.9.2001
Treasurer

D.P. CONSTRUCTION
Partner



Dist. Sub-Registrar III
Alipore, South 24-Parganas

10 SEP 2001

D.P. CONSTRUCTION
R.D. Chanda
Partner
Rajitor Dutta

D.P. CONSTRUCTION



১৯৭৬
১৯৭৬

- ৩ -

নং খতিয়ানে লিখিত ১ ৪ ৫ ০ নং দাগে হাল ১ ২ ৮ ২ নং খতিয়ানে লিখিত
 ৪৭৮১ নং দাগের মোট ০.৬৬ শতক শালু জমি জমা উৎকালিন যাদবপুর হাল কসবা
 থানার অধিন কালিকাপুর গ্রাম নিবাসী শ্রী গণেশ চন্দ্র কুমার ডাহার পূর্বতন
 মালিক জমিদার পদ্মদাস পাল মহাশয়ের নিকট হইতে বিগত হংরাঙী ৩১৭।৯৫৩
 তারিখে আলিপুর সার্বভৌম রেজিস্ট্রী অফিসে ১ নং বহির ৭৪ নং ডলুয়মের ১৬৭ হইতে
 ১৬৬ নং পাটায় লিপিবদ্ধ ৪ ৩ ৪ ২ নং এককোটা রেজিস্ট্রী কৃত পাটা দলিল ঘূলে
 বার্ষিক ৬ টাকা খাজনা ধার্যে চিরস্থায়ী বন্দোবস্ত লইয়া ভোগ দখল থাকাকালিন
 হাল জরিপের ১ ২ ৮ ২ নং খতিয়ানের প্রজা সার্বভৌম উক্ত সম্পত্তি ভোগ দখল করিতে
 থাকা অবস্থায় উক্ত জমি জমা বিভিন্ন প্লটে বিভক্ত করিয়া বিক্রয়ের ঘোষণা

১৯৭৬
১৯৭৬
১৯৭৬
১৯৭৬

D.P. CONSTRUCTION
D.P. Construction

*** 18 **

Sl. No. 17220
Sold to Radheshyam Choudhary
of Purtschal Kina Rd
Koba Kol-78
Calcutta Collectorate,
Treasury
Date 6.9.2001
Treasurer

D.P. CONSTRUCTION
Dhruva Pantoroutta
Partner



Dist. Sub-Registrar III
Allpore, South 24 Parganas
10 SEP 2001

D.P. CONSTRUCTION



D.P. CONSTRUCTION

Partner

- 8 -

করিলে ২।৫৫ ঘাদরগড় কলোনী, হালতু নিরাসী উনেকা শ্রীমতী সন্ধ্যা রানী
দাস উত্ত জমি জমা মধ্যে ১৬ (সাত্বে ষোল) শতক বা স্থানীয় পত্রিয়াপে
ক্যবেশী ১০ দশ কাঠা জমি জমা ইংরাজী ১৯৬০ সালে আলিপুর সার রেজেষ্ট্রী
অফিসে ১ নং বহির ৫৫ নং ভলুয়মের ২৪৩ হইতে ২৪৫ নং পাটায় লিপিবদ্ধ ২২৪৯
নং রেজেষ্ট্রী কৃত কোবালা মুলে খরিদ করিয়া ভোগ দখল করিতে থাকেন। এবং
অতঃপর তাহার নগদ অর্থের বিশেষ প্রয়োজনে উক্ত সম্পত্তি বিক্রয়ের ঘোষণা করিলে
আমার বায়া শ্রী সবেবর্শুর দত্ত, পিতা সূর্য্য বিলাস চন্দ্র দত্ত, সাকিন- পূর্বাচল
(পূর্ব সিকি গড়গা) থানা- উৎকালিন ঘাদরপুর্, হাল কসবা জেলা- বর্তমান
দক্ষিণ ২৪ পরগণা, মহাশয় বিক্র ইংরাজী ১৯৬০ সালে আলিপুর সার রেজেষ্ট্রী-

D.P. CONSTRUCTION

*****15***

Partner

No. 172 20
Sold to Radheshyam Chouda
of Purbochhal Kinnu - Pal
Korba Kol-78
Calcutta Collectorate,
Treasury
Date 6. 9. 2001
Treasurer



Dist. Sub-Registrar III
Alipore, South 24-Parganas

10 SEP 2001

D.P. CONSTRUCTION
Partner
Partner Dutta

D.P. CONSTRUCTION



২৬ ৭ ১৯৬৯
১৯

- ৫ -

অফিসে রেজেষ্ট্রীকৃত ১ নং বহির ১ ৭ ৬ নং জলুয়মের ২ ২ ৬ হইতে ৩০০ পাটায়
 লিপিবদ্ধ ১ ০ ০ ৭ ২ নং এককোটা বিক্রয় কোবালা মূলে উক্ত ১০ কাঠা জমি জমা
 খরিদ করিয়া জোগ দখলিকার থাকেন । এবং উৎপন্ন উক্ত জমি জমার পশ্চিম পাশে
 সাবেক ১৪৭২ দানের হাল ১৫৪৬ নং খতিয়ানের আশেপাশে হাল ১৭৬০ নং দানে ১১২
 শতক জমি জমার মাধ্যমে স্থানীয় পরিমাণে ক্যামবেশী ১ এক কাঠা ৬ আট ছটাক ৬
 আট বর্গফুট জমি জমা ১৫১০ বি, নস্কর পাড়া লেন, নিবাসী জনৈক শ্রীমতী
 স্মে মলিনী বালার বিক্রয় হইতে বিগত ইংরাজী ১৯৬৪ সালে আলিপুর সাব
 রেজেষ্ট্রী অফিসে রেজেষ্ট্রীকৃত ১ নং বহির ১৫৬ নং জলুয়মের ২২৪ হইতে ২২৬ নং
 পাটায় লিপিবদ্ধ ২ ২ ৬ ৬ নং এককোটা সাফ বিক্রয় কোবালা মূলে খরিদ করিয়া
 পূর্বকার খরিদা জমি জমার সামিল করিয়া এক-লপেট মোট - ১১ জাগর কাঠা
 ৬ আট ছটাক ৬ আট বর্গফুট শালি জমি জমা অন্যের নিরাংশে জোগ দখলিকার-

D.P. CONSTRUCTION

D.P. Construction
Partner

****/৬ ***

Sl. No. 17220

Sold to Radheshyam Chanda

of Purbochal line Pat Kosha

Kol-78.

Calcutta Collectorate,
Treasury

Date 6.9.2001

Treasurer

- 1- 5000
- 2- 2000
- 1- 500
- 1- 10

7,510



Dist. Sub-Registrar H.
Alipore, South 24-Parganas
10 SEP 2001

D.P. CONSTRUCTION
Partner
Partner's signature

D.P. CONSTRUCTION



১৯৭০
১৯৭১
১৯৭২
১৯৭৩
১৯৭৪
১৯৭৫
১৯৭৬
১৯৭৭
১৯৭৮
১৯৭৯
১৯৮০

- ৬ -

থাকার স্থায় উক্ত জমি জমার মধ্যে হইতে কিছু জমি জমা বিক্রয় করিয়া
 নিঃসৃত হইল। এবং বক্রি জমি জমা অন্যের বিনা সূত্রে সংগ্রহে খাসে ভোগমান
 মালিক দখলিকার থাকার স্থায় উক্ত দুই দানের জমি জমার মধ্যে হইতে ৬ ছয়
 কাঠা ২ দুই ছটাক শালি জমি জমা মায় পাশুর্গ ১২' ফিট কমন প্যাসেজের
 সর্ব প্রকার ইজমেন্ট সূত্রে সহ সম্পত্তি তাহাঙ্গনানা বিধ বৈধ প্রয়োজনে নগদ
 অর্থের আবশ্যক হওয়ায় বিক্রয়ের ঘোষণা করিলে আমি এএ দামপএ দাত্রী ইংরাজী
 ১৯৭০ সালে এ. ডি. এস. আর. আলিপুর অফিসে রেজিস্ট্রীকৃত ১ নং বহির
 ১৪ নং জলুয়মের ১ হইতে ৫ পাড়ায় লিপিবদ্ধ ২৫ ৬ ১ নং সাফ বিক্রয়
 কোবালা দলিল মূলে উৎকালিন বাজারচিত মূলে উক্ত ৬ ছয় কাঠা ২ দুই
 ছটাক শালি জমি জমা খরিদ করি, যাহা উক্ত সাফ কোবালা দলিলের উপশীলে
 ও সংশ্লিষ্ট নকসায় বিশেষ ভাবে বর্ণিত ও প্রদর্শিত আছে।। আরও উল্লেখ থাকে
 যে, উক্ত সাবেক ৪৫০ ও ৭৬ নং খতিয়ানে লিখিত ১৪৫০ নং দাগ হাল ১৫২ নং
 খতিয়ানে লিখিত ১ ৭ ৮ ১ নং দানের অন্দরে ৫ পাঁচ কাঠা শালি জমি জমা
 আমি বিগত ১ ২ ৬ ০ সালে জনৈক শ্রী গণেশ চন্দ্র কুমার পিতা সুনীল তারন
 চন্দ্র কুমার, সাং- কালিকাপুর, থানা- উৎকালিন টালিজো, হাল কসবা ;
 জেলা- বর্তমান দক্ষিণ ২৪ পরগণা। মহাশয়ের নিকট হইতে একটি সাফ কোবালা-
 দলিল মূলে খরিদ করি, উক্ত দলিল থানি এ. ডি. এস. আর. আলিপুর -

D.P. CONSTRUCTION
 Dul Uda Paritona



Dist. Sub-Registrar III
Alipore, South 24-Parganas

10 SEP 2001

D.P. CONSTRUCTION

D.P. Choudhury

Partner

Parvinton Dutta

D.P. CONSTRUCTION



১৯৭০
১৯৭১
১৯৭২
১৯৭৩
১৯৭৪
১৯৭৫

- ৭ -

অফিসে ১ নং বাহির ৩৪ নং জলু্যমে ১৬৩ হইতে ১৬৫ নং পাটায় ১৯৬০ সালের
১৬৩ নং দলিল রূপে লিপিবদ্ধ আছে ।।

উপরোক্ত প্রকারে ১৯৬০ সালে খরিদা ৫ পাঁচ কাঠা শালি জমি জ্যা
এবং ১৯৭৩ সালে খরিদা ৬ ছয় কাঠা ২ দুই ছটাক শালি জমি জ্যা একে
স্বামিল করিয়া একলপে ১১ কাঠা ২ ছটাক শালি জমি জ্যা আমি তদন্ত
পশ্চিমবঙ্গ রাজ্য সরকার বাহাদুর সেরেসহায় ও দি কলিকাতা মিউনিসিপ্যাল
কর্পোরেশনে নিজ নাম পণ্ডন পূর্বক উপযুক্ত খাজনা ও চ্যাক্সাদি আদায় দিয়া
উক্ত খরিদা সম্পত্তিতে মালিক দখলিকারিনী হইয়া নিবন্ধিত সুদে সুতুর্তী নিয়ত
আছি ও হইতেছি, পরর্তী সময়ে হাল রিজিস্ট্র্যাল পর্চায় ১৩ নং কলমে খরিদা
দখল সূত্র হিসাবে আমার নাম রেকর্ড ভুক্ত হয় তৎপরে উক্ত সম্পত্তি সর্ব প্রকার
হস্তান্তর করিবার উক্ত স্মৃতি আমের বিদ্যমান ।।

তুমি এএ দানপত্র গ্রহিতা আমার পুত্র হইতেছ । আমি তোমাকে
অতিশয় স্নেহ দিয়া লালন -পালন করিয়াছি । এবং তুমি এখনও আমার স্নেহস্পদ ।
আমি তোমার মাতা হইতেছি । বৃদ্ধা হইয়াছি তুমি আমার সর্ব প্রকার সেবা
যত্ন ও বান্ধবক্য জনিত নানা রোগের চিকিৎসা ইত্যাদির প্রতি অতিশয় যত্নবান
এবং আমাকে অতিশয় ভক্তি প্রদর্শন করিয়া থাক, আমার এই বৃদ্ধ বয়সে কখন
আছি কখন নেই তার সবটাই ইশুরের হাতে সমর্পণ করিয়া আমি যতদিন বাঁচিয়া
আছি ততদিন তোমার সেবা যত্ন পাব এই আশঙ্কায় এবং তোমার প্রতি আমার

*** D.P. CONSTRUCTION
Dhruv Paritosh Gupta
Partner



[Handwritten signature]

**Dist. Sub-Registrar III
Alipore, South 24-Parganas**

10 SEP 2001

D.P. CONSTRUCTION

[Handwritten signature]

Director

কর্তৃপক্ষের নিকট

১০৭
১০৭
১০৭
১০৭
১০৭
১০৭
১০৭
১০৭
১০৭
১০৭

- ৬ -

স্নেহ ও ভালবাসার নিদর্শন সুরূপ আমার উপরোক্ত দুই দফায় খরিদা একলপে
১১ জার কাঠা ২ দুই ছটাক শালি জমি জমার মধ্য হইতে নিম্ন উপশীলে ও
সংশ্লিষ্ট নক্সায় বিশেষ ভাবে বর্ণিত আর. এস. ১ ৫ ৪ ১ নং খতিয়ান ভুক্ত
আর. এস. ১ ৭ ৮ ০ নং দানের মধ্যে ১ ছটাক ৫ বর্গফুট এবং আর. এস.
১৫২ নং খতিয়ান ভুক্ত আর. এস. ১ ৭ ৮ ১ নং দানের মধ্যে হইতে ৩ কাঠা
২ ছটাক ২০ বর্গফুট ^{অর্থাৎ} দুই দাগ হইতে একত্রে ৩ কাঠা ১১ ছটাক শালি জমি
জমা মায় তৎসহ ও তৎসংশ্লিষ্ট সর্ব প্রকার ইভেমেণ্ট ও বরহারিক সুত্বাদি সহ
সম্পত্তি দান করিবার প্রস্তাব করিলে, এই দান তুমি মাননেদ গ্রহণ করিতে
স্বীকৃত হইলে তদ্য চারিখে উক্ত ও নিম্ন উপশীলে বিশেষ ভাবে বর্ণিত সম্পত্তি
তোমার অনুকূলে দান সম্পাদন ও রেজেষ্ট্রী করিয়া দিয়া দখল অর্পন করিলাম।
এবং আমি উক্ত দানকৃত সম্পত্তি হইতে চিরতরে নিঃসৃত্ত ও দখলচ্যুত এইলাম।

উক্ত ও নিম্ন উপশীল বর্ণিত দানকৃত সম্পত্তিতে আমার যাহা কিছু
হক হকিয়ৎ সুত্ব, লভ্য, দখল অধিকারাদি ইত্যাদি ছিল আছে বা হইতে পারে
তৎসমুদয় তদ্য আমা হইতে ধ্বংস বা রক্ষিত হইয়া তোমাতে বর্তাইল। তদ্য
হইতে তুমি উক্ত ও নিম্ন উপশীল বর্ণিত সম্পত্তিতে একক মৌল আনা মালিক
দখলিকার হইয়া এই দানপত্রের বুনিয়াদে পশ্চিমবঙ্গ রাজ্য সরকার বাহাদুরের
সেরেস্তায় ও দি কলিকাতা মিউনিসিপ্যাল কর্পোরেশানের নিজ নাম পজন পূর্বক
উপযুক্ত খাজনাদি ও ট্যাক্সাদি আদায় দিয়া দান বিক্রয় বন্ধক ইত্যাদি সর্ব

D.P. CONSTRUCTION
Partner
D.P. CONSTRUCTION

D.P. CONSTRUCTION
রাজ্য সরকার বাহাদুরের



[Handwritten signature]

Dist. Sub-Registrar III
Alipore, South 24-Parganas
10 SEP 2001

D.P. CONSTRUCTION

[Handwritten signature]
Partner

D.P. CONSTRUCTION



৯
০
১
২
৩
৪
৫
৬
৭
৮
৯

- ১ -

ও স্থলাভিষিক্ত ব্যক্তি গণকে যে যুদ্ধে ভাবে ভোগ দখল করিতে থাক। তাহাতে
আমি যাই আমার অপরাধর ওয়ারিশান গণকে যে কেহ কোন প্রকার ওজর আপত্তি
বা দাবী দাওয়া করিতে পারিবে না বা পারিবেক না, করিলেও তাহা সর্ব
স্থানে সর্বদালতে বাতিল ও নামাজুর হইবে ॥

প্রকাশ থাকে যে, উক্ত ও নিম্ন উপনীল বর্ণিত সম্পত্তি আমি ইতিপূর্বে
কাহাকেও দান, বিক্রয়, বন্ধক ইত্যাদির দ্বারা কোন প্রকার হস্তান্তর করি নাই
বা কাহারও হস্তে কোন প্রকার হস্তান্তর করিবার জন্য লিখিত বা মৌখিক
চুক্তিতে আবদ্ধ নাই, বা উহা কোন প্রকার সরকারী, আধা- সরকারী প্রতিষ্ঠান
বা পাবলিক বোর্ড কর্তৃক কোনপ্রকার এ্যাকুইজিশান বা কিকুইজিশান হয় নাই
বা এরূপ হইবার জন্য আমি কোন প্রকার নোটিশ প্রাপ্ত হয় নাই। বা উহা
কোন প্রকার দেবোত্তর বা পীরোত্তর ভুক্ত সম্পত্তি নহে। সম্পূর্ণ নিব্দায়,
নিব্দায় ও মৃত্যুর সহায় আমার খাস দখলে থাকাকালিন আমার আনুকূলে
দান করিয়া দখল অর্জন করিলাম। দানকৃত সম্পত্তির আনুমানিক - মূল্য -
৩, ০০, ০০০-০০ তিন লক্ষ টাকা ॥

যদি ভবিষ্যতে এই দলিলের কোন অংশে কোন প্রকার ভুল
একটি থাকে প্রকাশ পায় তাহা সেরার উক্ত মত আমার খরচায় আমি যাই
আমার অপরাধর ওয়ারিশান গণকে যে সংশোধন দলিল করিয়া দিতে বাধ্য
রহিলাম ॥

D.P. CONSTRUCTION
Abul Chanda Paritona Sutta
Partner

****1 ১০ **



[Signature]
Dist. Sub-Registrar III
Alipore, South 24-Parganas

10 SEP 2001

D.P. CONSTRUCTION
[Signature] Parvitoz Dutta
Partner

D.P. CONSTRUCTION



- ১০ -

এতদর্থে সুস্থ শরীরে, স্বরল মনে, অন্যের বিনানুরোধে ও বিনা প্ররোচনায় এএ দলিলের সমস্ত অংশের ঘর্ষ ও ফলাফল অনুধাবন করিয়া নিম্নোক্ত সাক্ষী গণের সম্মুখে সহি সম্পাদন পূর্ববক রেজেষ্ট্রী করিয়া দিলাম ।।

ইতি তারিখ ইংরাজী সন - ২০০১ সালের... ১০ ই সেপ্টেম্বর
মোতাবেক বাংলার - ১ ৪০৬ সালের... ২৪ শো এড

-:: দানকৃত সম্পত্তির উপশীল পরিচয় :-

জেলা - দক্ষিণ ২৪ পরগণা, সার রেজেষ্ট্রী অফিস - শিবা দহ,
জেলা রেজেষ্ট্রী অফিস - মিলপুর, থানা- হাল কুবা অধুনা দি কোলকাতা
মিউনিসিপ্যাল কর্পোরেশানের যাদবপুর ইউনিটের ১০ ৬ নং ওয়ার্ডের অন্তর্গত
এএ জেলা কালেক্টারীর ১০, ১২ ও ১৩ নং ভোটিং ভুক্ত জে. এন. নং- ১,
রে. সা. নং- ২, মৌজা- গঙ্গা গ্রামে সাবেক ৪২০ ও ৭৬ নং খতিয়ানে লিখিত
১ ৪ ৮ ০ নং দাগে হাল ১ ২ ৮ ২ নং খতিয়ানে লিখিত ১ ৭ ৮ ১ নং দাগে
এবং হাল ১ ৫ ৪ ১ নং খতিয়ানে লিখিত সাবেক ১ ৪ ৭ ২ নং হাল ১ ৭ ৮ ০ নং
দাগে ১ ১ ৭ ৩ সালে ২ ৫ ৬ ২ নং সাক্ষ বিক্রয় কোবালা মূলে খরিদা ৬ ছয়
কাঠা ২ দুই ছটাক এবং সাবেক ১ ৪ ৮ ০ নং হাল ১ ৭ ৮ ১ নং দাগে ১ ১ ৬ ০
সালে ২ ৫ ০ নং সাক্ষ কোবালা মূলে খরিদা ৫ পাঁচ কাঠা একুনে ১১ জনার
কাঠা ২ দুই ছটাক শালি জমি জমা মধ্য হইতে এএ দলিলের একাংশ হিসাবে

গণ্য এএ দলিল সংশ্লিষ্ট নকসায় "লাল" রঙের সীমা রেখা দ্বারা বিশেষ -

D.P. CONSTRUCTION
Pantor Dutta

**** ১১১ ****



[Signature]
Dist. Sub-Registrar III
Alipore, South 24-Parganas

10 SEP 2001

D.P. CONSTRUCTION
[Signature] Paritona Dutta
Partner

৬/৯/১৩/৬৭
৬/৯/১৩/৬৭

- ১১ -

ভাবে প্রদর্শিত ঘাটে হাল ১৭৬০ নং দাগ মধ্যে ১ এক ছটাক ৫৫ পঁচিশ বর্গফুট
এবং হাল ১৭৬১ নং দাগ মধ্যে ৩ টিন কাঠা ১ নয় ছটাক ২০ কুড়ি বর্গফুট
একুনে ৩ টিন কাঠা ১১ ছটাক শালি জমি জমা যায় তৎসহ ও তৎসংশ্লিষ্ট সর্ব
প্রকার ইজমেন্টের রহাংরিক সুত্বাদি সহ সম্পত্তি ওএ দলিলের বিষয় ডুঙ দানকৃত
সম্পত্তি হইতেছে ॥ যাহার কোলকাতা মিউনিসিপ্যাল কর্পোরেশানের রেকর্ড
ডুঙ প্রেমিসেস নং- ১৮ পূর্ববাচল মেইন রোড এবং এ্যাপ্রসী নং-
৩১-১০৬-১৬-০০৯-১ ॥ ডুঙ জমি বর্তমানে কৃষিকার্যে ব্যবহৃত হইতেছে ।

-:: দানকৃত সম্পত্তির চৌহদ্দি ::-

উত্তর :- আর. এস. ১৭৬৮ নং দাগের জমি ॥
দক্ষিণ :- আর. এস. ১৭৬০ এবং আর. এস. ১৭৬১ নং দাগের
জমি জমা ॥

D.P. CONSTRUCTION
Dhruva Paritosh Dutta

**** ১১২ ****



Dist. Sub-Registrar III
Alipore, South 24-Parganas

10 SEP 2001

D.P. CONSTRUCTION

D.P. Choudhary

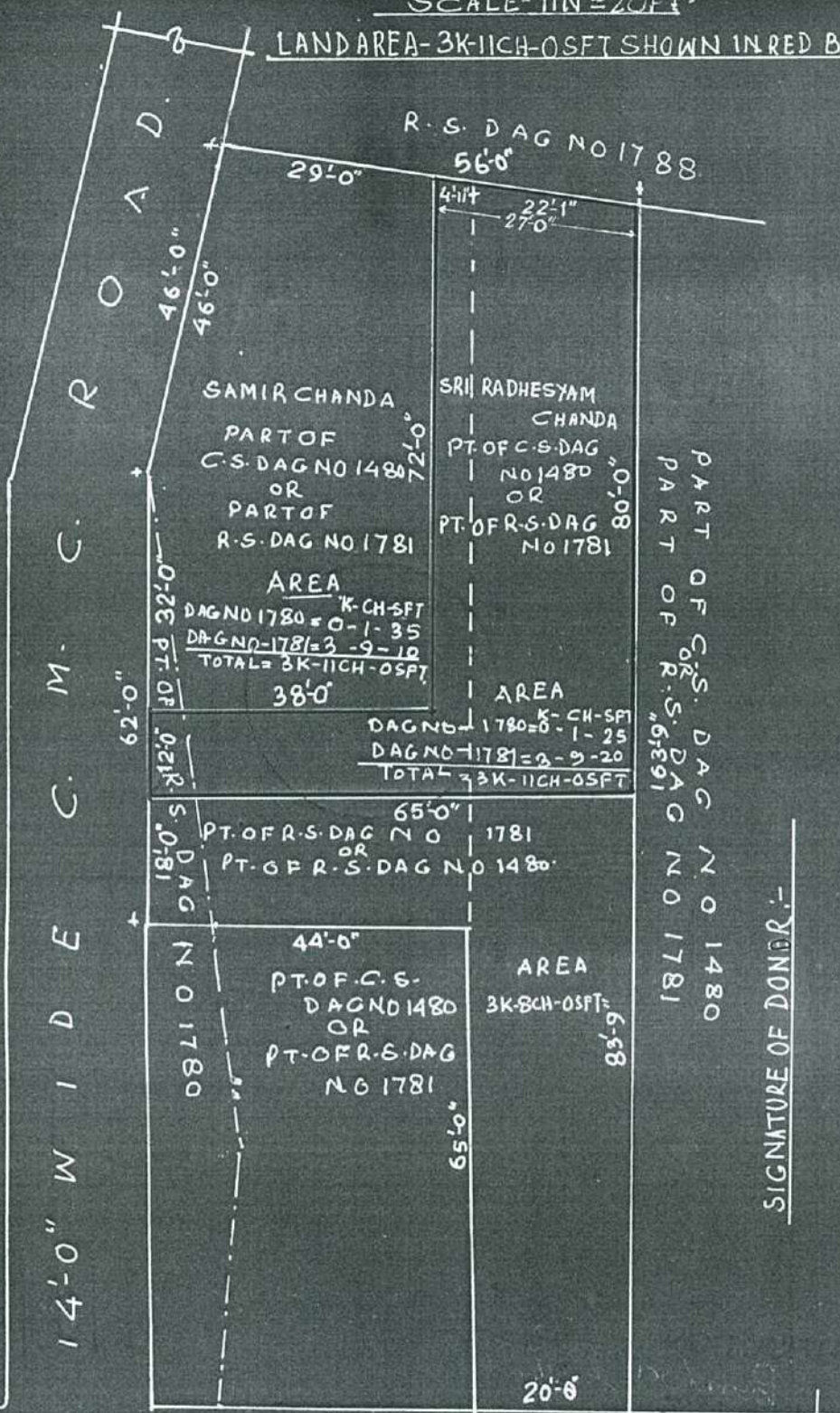

Partner

Partner Datta



SITE PLAN OF PART OF C.S DAG NO 1479 CORRESPONDING TO PART OF R.S DAG NO 1780, R.S KHATI NO 1541 PART OF C.S DAG NO 1480 CORRESPONDING TO PART OF R.S DAG NO 1781 R.S KHATI NO 1282 UNDER MOUZA-GARFA. T.L. NO-19 R.S. NO-2 TONTINO 10, 12, 13, IN P.S KASBA DIST-SOUTH 24 PGS UNDER THE KOLKATA MUNICIPAL CORPORATION WARD NO 106-JADAYPUR UNIT.
 SCALE-1IN=20FT.

LAND AREA-3K-11CH-0SFT SHOWN IN RED BORDER ASTHUS



PART OF C.S. DAG NO 1480
 PART OF R.S. DAG NO 1781

SIGNATURE OF DONOR:-

D.P. CONSTRUCTION

DRAWN BY
 Surveyor.

Signature of Donor
 Date



Dist. Sub-Registrar III
Alipore, South 24-Parganas

10 SEP 2001

Book No.....
Volume No.....
Pages To.....
Folio No.
For the year 200

Dist. Sub-Registrar III
Alipore, South 24-Parganas

D.P. CONSTRUCTION
Del Chandra Boritua Patra
Partner

D.P. CONSTRUCTION

১৬ ৭ মে ৬ ৩
৬/১০/১৯৬৬
১৩ ৬ মে ৬ ৩

৬/১০/১৯৬৬
১৩ ৬ মে ৬ ৩

- ১২ -

পূর্ব : - আর. এস. ১৯৬০ এবং ১৯৬১ নং দাগের অংশ ॥

পশ্চিম : - আর. এস. ১৯৬০ এবং ১৯৬১ নং দাগে অদ্য তারিখে

এএ দাগী কর্তৃক তাহার পৌত্রী শ্রী স্মীর চন্দ-র নামকূলে -

দানকৃত সম্পত্তি । ৩৯৪' ফিট প্রশস্ত সি.এম.সি. রোড ॥

আমি এএ দানকৃত সম্পত্তি

স্বানুভেদ গ্রহণ করিলাম :--

স্বাক্ষরিত

ইসাদি :-

স্বাক্ষরিতকারক :-

স্বাক্ষরিত

স্বাক্ষরিত

(এ্যাডভোকেট)

আলিপুর পুলিশ কোর্ট ।

কলিকাতা- ৭০০০২৭ ।

টাইপকারক :-

স্বাক্ষরিত

আলিপুর পুলিশ কোর্ট।কলি-২৭।

১। Sumir Chanda
Purbachal Link Road
Calcutta - ৭৪

২। ১৩ মে ৬ ৩
পূর্বমে ১৩ মে ৬ ৩
২০০২০০২-৭৮

D.P. CONSTRUCTION
Partner



Dist. Sub-Registrar III
Allpore, South 24-Parganas

10 SEP 2001



Dist. Sub-Registrar III
Allpore, South 24-Parganas

26. 2. 03

Book No.
Volume No.
Pages 2168 To 61685
Page No.
For the year 2003

3186

D.P. CONSTRUCTION

D.P. Construction Partner

Partner

D.P. CONSTRUCTION

1578