

Government of West Bengal

Office of the Block Land & Land Reforms Officer
আসানসোল ই পি ১, পশ্চিম বর্ধমান



To

সঞ্জয় চ্যাটার্জী

পিতা/স্বামীর নাম: কালী নারায়ন

নিজ

P.S.: আসানসোল

District: পশ্চিম বর্ধমান

Sub: Prayer for change of character of land from one class to another

Ref: His/Her application dated: 17/12/2020

In terms of the provision laid down in sec 4C of the West Bengal Land Reforms Act, 1955 as amended up to date read with the provision of Rule 5A of West Bengal Land Reforms Rules, 1965 permission is hereby accorded to him/her for conversion of land from one class to another as noted in the schedule-I below with effect from 19/01/2021 subject to the terms and condition as noted in schedule-II

Schedule-I

(Schedule of Land for which conversion is allowed vide case no. CN/2020/2305/748)

Mouza With JL No. & PS	Khatian No.(LR)	LR Plot No. Noted in the Deed	New Plot No. (after creation of Bata if any)	Share	Area (in Acres)	Classification as per ROR	Classification for which permission accorded
ইসমাইল, 22, আসানসোল	6365	871		758	0.0040	ডাঙ্গা	কমার্শিয়াল বাস্তু
ইসমাইল, 22, আসানসোল	6365	882		1838	0.0680	ডাঙ্গা	কমার্শিয়াল বাস্তু


Schedule – II

(Terms and conditions for conversion)

- This permission for conversion is without prejudice to any of the provisions of chapter IIB of West Bengal Land Reforms Act, 1955.
- This permission of conversion is also without prejudice to any the provision of the Urban Land (Ceiling and Regulation) Act , 1976 (Act 33 of 1976) & the Town & Country (Planning & Development) Act, 1979, if these are applicable to the land involved.
- This permission for conversion will stand revoked - if there is any - violation of the provision of prevailing laws -enforcing prevention -of environmental pollution affecting public health in general of the locality at any point of time.
- This -permission -of conversion will also stand -revoked if the land is used other than the purpose for which permission is given.
- The Land Revenue shall be determined as per sec. 23 of amended WBLR Act.

19/01/2021

Misra Associates Development
Consultants Pvt. Ltd.


Managing Director

This conversion certificate is being issued in accordance with the notification bearing no. 4296 LR/1A-05/07 GE(M) dated 17.09.2009 of the Commissioner General, Land and Land Reforms Deptt. & Additional Chief Secretary to the Govt. of West Bengal, published on 24.09.2009 in-the Kolkata Gazette, Extraordinary.

- f) Subject to approval of the Competent Authority under the West Bengal Trees (Protection and Conservation in Non-Forest Areas) Act, 2006.



Collector u/s 4C of the WBLR Act, 1955

&

Block Land & Land Reforms Officer - in Charge


Dated: 19/01/2021

Memo:

- (i) The RI, of the আসানসোল মিউ for information and taking necessary action.
(ii) Office copy of the certificate to be kept with the relevent case Record

Block Land & Land Reforms Officer

Misra Associates Development
Consultants Pvt. Ltd.


Managing Director

Government of West Bengal

Office of the Block Land & Land Reforms Officer
আসানসোল ই পি ১, পশ্চিম বর্ধমান



To

কল্পনা চক্রবর্তী

পিতা/স্বামীর নাম: কালী নারায়ণ

নিজ

P.S.: আসানসোল

District: পশ্চিম বর্ধমান

Sub: Prayer for change of character of land from one class to another

Ref: His/Her application dated: 17/12/2020

In terms of the provision laid down in sec 4C of the West Bengal Land Reforms Act, 1955 as amended up to date read with the provision of Rule 5A of West Bengal Land Reforms Rules, 1965 permission is hereby accorded to him/her for conversion of land from one class to another as noted in the schedule-I below with effect from 19/01/2021 subject to the terms and condition as noted in schedule-II

Schedule-I

(Schedule of Land for which conversion is allowed vide case no. CN/2020/2305/747)

Mouza With JL No. & PS	Khatian No.(LR)	LR Plot No. Noted in the Deed	New Plot No. (after creation of Bata if any)	Share	Area (in Acres)	Classification as per ROR	Classification for which permission accorded
ইসমাইল, 22, আসানসোল	6366	871		758	0.0030	ডাঙ্গা	কমার্শিয়াল বাস্তু
ইসমাইল, 22, আসানসোল	6366	882		1837	0.0680	ডাঙ্গা	কমার্শিয়াল বাস্তু

Schedule - II

(Terms and conditions for conversion)

- This permission for conversion is without prejudice to any of the provisions of chapter IIB of West Bengal Land Reforms Act, 1955.
- This permission of conversion is also without prejudice to any the provision of the Urban Land (Ceiling and Regulation) Act , 1976 (Act 33 of 1976) & the Town & Country (Planning & Development) Act, 1979, if these are applicable to the land involved.
- This permission for conversion will stand revoked - if there is any - violation of the provision of prevailing laws -enforcing prevention -of environmental pollution affecting public health in general of the locality at any point of time.
- This -permission -of conversion will also stand -revoked if the land is used other than the purpose for which permission is given.
- The Land Revenue shall be determined as per sec. 23 of amended WBLR Act.

This conversion certificate is being issued in accordance with the notification bearing no. 4296 LR/1A-05/07 GE(M) dated 17.09.2009 of the Commissioner General, Land and Land Reforms Deptt. & Additional Chief Secretary to the Govt. of West Bengal, published on 24.09.2009 in-the Kolkata Gazette, Extraordinary.

- f) Subject to approval of the Competent Authority under the West Bengal Trees (Protection and Conservation in Non-Forest Areas) Act, 2006.



Collector u/s 4C of the WBLR Act, 1955

&

Block Land & Land Reforms Officer, - in Charge

Dated: 19/01/2021

Memo:

- (i) The RI, of the আসানসোল মিউ for information and taking necessary action.
(ii) Office copy of the certificate to be kept with the relevent case Record

Block Land & Land Reforms Officer

Misra Associates Development
Consultants Pvt. Ltd.


Managing Director

Government of West Bengal
Office of the Block Land & Land Reforms Officer
আসানসোল ই পি ১, পশ্চিম বর্ধমান



To

অজয় চ্যাটার্জী

পিতা/স্বামীর নাম: কালী নারায়ন

নিজ

P.S.: আসানসোল

District: পশ্চিম বর্ধমান

Sub: Prayer for change of character of land from one class to another

Ref: His/Her application dated: 17/12/2020

In terms of the provision laid down in sec 4C of the West Bengal Land Reforms Act, 1955 as amended up to date read with the provision of Rule 5A of West Bengal Land Reforms Rules, 1965 permission is hereby accorded to him/her for conversion of land from one class to another as noted in the schedule-I below with effect from 19/01/2021 subject to the terms and condition as noted in schedule-II

Schedule-I

(Schedule of Land for which conversion is allowed vide case no. CN/2020/2305/749)

Mouza With JL No. & PS	Khatian No.(LR)	LR Plot No. Noted in the Deed	New Plot No. (after creation of Bata if any)	Share	Area (in Acres)	Classification as per ROR	Classification for which permission accorded
ইসমাইল, 22, আসানসোল	6364	871		757	0.0030	ডাঙ্গা	কমার্শিয়াল বালু
ইসমাইল, 22, আসানসোল	6364	882		1838	0.0680	ডাঙ্গা	কমার্শিয়াল বালু

Schedule - II

(Terms and conditions for conversion)

- This permission for conversion is without prejudice to any of the provisions of chapter IIB of West Bengal Land Reforms Act, 1955.
- This permission of conversion is also without prejudice to any the provision of the Urban Land (Ceiling and Regulation) Act , 1976 (Act 33 of 1976) & the Town & Country (Planning & Development) Act, 1979, if these are applicable to the land involved.
- This permission for conversion will stand revoked - if there is any - violation of the provision of prevailing laws -enforcing prevention -of environmental pollution affecting public health in general of the locality at any point of time.
- This -permission -of conversion will also stand -revoked if the land is used other than the purpose for which permission is given.
- The Land Revenue shall be determined as per sec. 23 of amended WBLR Act.

19/01/2021

Misra Associates Development
Consultants Pvt. Ltd.

Managing Director

This conversion certificate is being issued in accordance with the notification bearing no. 4296 LR/1A-05/07 GE(M) dated 17.09.2009 of the Commissioner General, Land and Land Reforms Deptt. & Additional Chief Secretary to the Govt. of West Bengal, published on 24.09.2009 in-the Kolkata Gazette, Extraordinary.

- f) Subject to approval of the Competent Authority under the West Bengal Trees (Protection and Conservation in Non-Forest Areas) Act, 2006.



Collector u/s 4C of the WBLR Act, 1955

&

Block Land & Land Reforms Officer


Dated: 19/01/2021

Memo:

- (i) The RI, of the আসানসোল মিউ for information and taking necessary action.
(ii) Office copy of the certificate to be kept with the relevant case Record

Block Land & Land Reforms Officer

Misra Associates Development
Consultants Pvt. Ltd.


Managing Director

জেলা- পশ্চিম বর্ধমান খতিয়ান নং- ৬৩৬৪

[২৩০৫১২২]



মৌজা- ইসমাইল

জে.এল.নং- ২২

থানা- আসানসোল

(১) রাজস্ব- টাকা

খতিয়ান তৈরির তারিখ - 04/03/2020

(২) জমির পরিমাণ(এ)- ০.০৭৬

(৩) মোট দাগের সংখ্যা- ৩

	(৪) অগ্রস্বত্বের দখলকারের বিবরণ	(৫) স্বত্ব	(৬) মন্তব্য
নাম-	অজয় চ্যাটোপাধ্যায়	রায়ত	
পিতা-	কালী নারায়ন		
ঠিকানা-	নিজ		

(৭) অগ্রস্বত্বের নিজ দখলীয় জমি

দাগ নং	জমির শ্রেণী	মন্তব্য	দাগের মোট পরিমাণ(এ)	দাগের মধ্যে অগ্রস্বত্বের অংশ	দাগের মধ্যে অগ্রস্বত্বের জমির অংশের পরিমাণ
					একর হেক্টর
৮৭১	ডাঙ্গা	আগত খং নং - 5180	০.০৪৪	০.০৭৫৭	০.০০৩
৮৮২	ডাঙ্গা	আগত খং নং - 5180	০.৩৭০	০.১৮৩৮	০.০৬৮
৮৮৩	ডাঙ্গা	আগত খং নং - 5180	০.২৫৬	০.০২০৮	০.০০৫

মোট দাগের সংখ্যা- তিন মাত্র

Misra Associates Development Consultants Pvt. Ltd.

Managing Director

Certified to be true copy u/s 93 of Indian Evidence Act, 1908 (Act 1 of 1908)

Fees Received : Application Fee : Rs. ১০, Authentication Fee : Rs. ১০ x ১, Total fee : Rs. ২০, Copy No.: ২৭১৩

জেলা- পশ্চিম বর্ধমান খতিয়ান নং- ৬৩৬৫

[২৩০৫১২২]



মৌজা- ইসমাইল

জে.এল.নং- ২২

খানা- আসানসোল

(১) রাজস্ব-

টাকা

খতিয়ান তৈরির তারিখ - 04/03/2020

(২) জমির পরিমাণ(এ)- ০.০৭৮

(৩) মোট দাগের সংখ্যা- ৩

	(৪) অগ্রস্বত্বের দখলকারের বিবরণ	(৫) স্বত্ব	(৬) মন্তব্য
নাম-	সঞ্জয় চ্যাটার্জী	রায়ত	
পিতা-	কালী নারায়ন		
ঠিকানা-	নিজ		

(৭) অগ্রস্বত্বের নিজ দখলীয় জমি

দাগ নং	জমির শ্রেণী	মন্তব্য	দাগের মোট পরিমাণ(এ)	দাগের মধ্যে অগ্রস্বত্বের অংশ	দাগের মধ্যে অগ্রস্বত্বের জমির অংশের পরিমাণ	একর	হেক্টর
৮৭১	ডাঙ্গা	আগত খং নং - 5180	০.০৪৪	০.০৭৫৮	০.০০৪		
৮৮২	ডাঙ্গা	আগত খং নং - 5180	০.৩৭০	০.১৮৩৮	০.০৬৮		
৮৮৩	ডাঙ্গা	আগত খং নং - 5180	০.২৫৬	০.০২০৯	০.০০৬		

মোট দাগের সংখ্যা- তিন মাত্র

Misra Associates Development
Consultants Pvt. Ltd.

Managing Director

Certified to be true copy u/s ৭৬ of Indian Evidence Act, ১৮৭২ (Act ১ of ১৮৭২)
Fees Received : Application Fee : Rs. ১০, Authentication Fee : Rs. ১০ x ১, Total fee : Rs. ২০, Copy No.: ২৭১৪

Digitally signed by SNEHA CHATTERJEE
Date: 2020.03.04 18:21:04 IST

Page ১ of ১

08/03/2020 06:21 PM

জেলা- পশ্চিম বর্ধমান খতিয়ান নং- ৬৩৬৬

[২৩০৫১২২]



মৌজা- ইসমাইল

জে.এল.নং- ২২

থানা- আসানসোল

(১) রাজস্ব- টাকা

খতিয়ান ভেরির তারিখ - 04/03/2020

(২) জমির পরিমাণ(এ)- ০.০৭৬

(৩) মোট দাগের সংখ্যা- ৩

	(৪) অগ্রস্বত্বের দখলকারের বিবরণ	(৫) স্বত্ব	(৬) মন্তব্য
নাম-	কল্পনা চ্যাটার্জী	রায়ত	
পিতা-	কালী নারায়ন		
ঠিকানা-	নিজ		

(৭) অগ্রস্বত্বের নিজ দখলীয় জমি

দাগ নং	জমির শ্রেণী	মন্তব্য	দাগের মোট পরিমাণ(এ)	দাগের মধ্যে অগ্রস্বত্বের অংশ	দাগের মধ্যে অগ্রস্বত্বের জমির অংশের পরিমাণ	
					একর	হেক্টর
৮৭১	ডাঙ্গা		০.০৪৪	০.০৭৫৮	০.০০৩	
		আগত খং নং - 5180				
৮৮২	ডাঙ্গা		০.৩৭০	০.১৮৩৭	০.০৬৮	
		আগত খং নং - 5180				
৮৮৩	ডাঙ্গা		০.২৫৬	০.০২০৮	০.০০৫	
		আগত খং নং - 5180				

মোট দাগের সংখ্যা- তিন মাত্র

Misra Associates Development
Consultants Pvt. Ltd.

Managing Director

Certified to be true copy u/s ৭৬ of Indian Evidence Act, ১৮৭২ (Act ১ of ১৮৭২)
Fees Received : Application Fee : Rs. ১০, Authentication Fee : Rs. ১০ x ১, Total fee : Rs. ২০, Copy No.: ২৭১৫

Page ১ of ১

০৪/০৩/২০২০ ০৬:২১ PM

Digitally signed by SNEHA CHATTERJEE
Date: 2020.03.04 18:21:19 IST

জেলা- পশ্চিম বর্ধমান খতিয়ান নং- ৬৩৬৪ [২৩০৫১২২]
মৌজা- ইসমাইল জে.এল.নং- ২২ থানা- আসানসোল



(১) রাজস্ব- টাকা খতিয়ান ভেরির তারিখ - 04/03/2020
(২) জমির পরিমাণ(এ)- ০.০৭৬ (৩) মোট দাগের সংখ্যা- ৩

	(৪) অত্রস্বত্বের দখলকারের বিবরণ	(৫) স্বত্ব	(৬) মন্তব্য
নাম-	অজয় চ্যাটার্জী	রায়ত	
পিতা-	কালী নারায়ন		
ঠিকানা-	নিজ		

(৭) অত্রস্বত্বের নিজ দখলীয় জমি

দাগ নং	জমির শ্রেণী	মন্তব্য	দাগের মোট পরিমাণ(এ)	দাগের মধ্যে অত্রস্বত্বের অংশ	দাগের মধ্যে অত্রস্বত্বের জমির অংশের পরিমাণ	
					একর	হেক্টর
৮৭১	ডাঙ্গা	আগত.থং নং - 5180	০.০৪৪	০.০৭৫৭	০.০০৩	
৮৮২	ডাঙ্গা	আগত থং নং - 5180	০.৩৭০	০.১৮৩৮	০.০৬৮	
৮৮৩	ডাঙ্গা	আগত থং নং - 5180	০.২৫৬	০.০২০৮	০.০০৫	

মোট দাগের সংখ্যা- তিন মাত্র

Misra Associates Development
Consultants Pvt. Ltd.

Managing Director

Certified to be true copy u/s ৭৬ of Indian Evidence Act, ১৮৭২ (Act ১ of ১৮৭২)
Fees Received : Application Fee : Rs. ১০, Authentication Fee : Rs. ১০ x ১, Total fee : Rs. ২০, Copy No.: ২৭১৩

Digitally signed by SNEHA CHATTERJEE
Date: 2020.03.04 18:20:46 IST

Page ১ of ১

০৪/০৩/২০২০ ০৬:২০ PM

জেলা- পশ্চিম বর্ধমান খতিয়ান নং- ৬৩৬৫

[২৩০৫১২২]



মৌজা- ইসমাইল

জে.এল.নং- ২২

থানা- আসানসোল

(১) রাজস্ব-

টাকা

খতিয়ান তৈরির তারিখ - 04/03/2020

(২) জমির পরিমাণ(এ)- ০.০৭৮

(৩) মোট দাগের সংখ্যা- ৩

	(৪) অগ্রস্বত্বের দখলকারের বিবরণ	(৫) স্বত্ব	(৬) মন্তব্য
নাম-	সঞ্জয় চ্যাট্টা	রায়ত	
পিতা-	কালী নারায়ন		
ঠিকানা-	নিজ		

(৭) অগ্রস্বত্বের নিজ দখলীয় জমি

দাগ নং	জমির শ্রেণী	মন্তব্য	দাগের মোট পরিমাণ(এ)	দাগের মধ্যে অগ্রস্বত্বের অংশ	দাগের মধ্যে অগ্রস্বত্বের জমির অংশের পরিমাণ	
					একর	হেক্টর
৮৭১	ডাঙ্গা		০.০৪৪	০.০৭৫৮	০.০০৪	
		আগত খং নং - 5180				
৮৮২	ডাঙ্গা		০.৩৭০	০.১৮৩৮	০.০৬৮	
		আগত খং নং - 5180				
৮৮৩	ডাঙ্গা		০.২৫৬	০.০২০৯	০.০০৬	
		আগত খং নং - 5180				
মোট দাগের সংখ্যা- তিন মাত্র						

Misra Associates Development Consultants Pvt. Ltd.

Amun
Managing Director

Certified to be true copy u/s 96 of Indian Evidence Act, 1912 (Act 1 of 1912)

Fees Received : Application Fee : Rs. ১০, Authentication Fee : Rs. ১০ X ১, Total fee : Rs. ২০, Copy No.: ২৭১৪

Page ১ of ১

০৪/০৩/২০২০ ০৬:২১ PM

Digitally signed by SNEHA CHATTERJEE
Date: 2020.03.04 18:21:04 IST

জেলা- পশ্চিম বর্ধমান খতিয়ান নং- ৬৩৬৬

[২৩০৫১২২]



মৌজা- ইসমাইল

জে.এল.নং- ২২

থানা- আসানসোল

(১) রাজস্ব- টাকা

খতিয়ান তৈরির তারিখ - 04/03/2020

(২) জমির পরিমাণ(এ)- ০.০৭৬

(৩) মোট দাগের সংখ্যা- ৩

	(৪) অত্রস্বত্বের দখলকারের বিবরণ	(৫) স্বত্ব	(৬) মন্তব্য
নাম-	কল্পনা চ্যাটার্জী	রায়ত	
পিতা-	কালী নারায়ন		
ঠিকানা-	নিজ		

(৭) অত্রস্বত্বের নিজ দখলীয় জমি

দাগ নং	জমির শ্রেণী	মন্তব্য	দাগের মোট পরিমাণ(এ)	দাগের মধ্যে অত্রস্বত্বের অংশ	দাগের মধ্যে অত্রস্বত্বের জমির অংশের পরিমাণ	
					একর	হেক্টর
৮৭১	ডাঙ্গা	আগত খং নং - 5180	০.০৪৪	০.০৭৫৮	০.০০৩	
৮৮২	ডাঙ্গা	আগত খং নং - 5180	০.৩৭০	০.১৮৩৭	০.০৬৮	
৮৮৩	ডাঙ্গা	আগত খং নং - 5180	০.২৫৬	০.০২০৮	০.০০৫	

মোট দাগের সংখ্যা- তিন মাত্র

Misra Associates Development
Consultants Pvt. Ltd.

Managing Director

Certified to be true copy u/s ৭৬ of Indian Evidence Act, ১৮৭২ (Act ১ of ১৮৭২)
Fees Received : Application Fee : Rs. ১০, Authentication Fee : Rs. ১০ x ১, Total fee : Rs. ২০, Copy No.: ২৭১৫