

জেলা- বর্ধমান

খজিরান নং- ২২২৬

[০২১৪১০৯]

মেজা- শরুরপুর

জে.এল.নং- ১০৯

থানা- মিউনিসিপালিটি

(১) রাজস্ব-

টাকা

(২) জমির পরিমাণ(১)-

০.০৯

(৩) মোট দাগের সংখ্যা-


১

	(৪) অত্রস্বত্বের দখলকারের বিবরণ	(৫) স্বভাব	(৬) মতন
নাম-	মামা মন্ডল	রাজস্ব	
ধার্মী-	আনিত্য		
ঠিকানা-	নিজ		



(৭) অত্রস্বত্বের নিজ দখলীয় জমি

দাগ নং	জমির প্রকার	মতন	দাগের মোট পরিমাণ(১)	দাগের মধ্যে অত্রস্বত্বের অংশ	দাগের মধ্যে অত্রস্বত্বের জমির অংশের পরিমাণ
					একর সেটর
৫৫৫	বাইচ		০.২৬	০.৩৩৩৩	০.০৯
মোট দাগের সংখ্যা-	এক মাত্র				০.০৯



*P. M. C.*  
B. L. & L. R. O.  
Faridpur-Durgapur  
Dist.-Burdwan

Fees Received : Application Fee : Rs. ১০, Authentication Fee : Rs. ১০ x ১, Total fee : Rs. ২০, Copy No.: ০৫২৩

জেলা- বর্ধমান

খতিয়ান নং- ২২২৭

[০২১৪১০৯]

মৌজা- শঙ্করপুর

জে.এল.নং- ১০৯

থানা- মিউনিসিপালিটি

(১) রাজস্ব-

টাকা

(২) জমির পরিমাণ (এ) -

০.০৯


(৩) মোট দাগের সংখ্যা-

১

	(৪) অত্রস্বত্বের দখলকারের বিবরণ	(৫) স্বত্ব	(৬) মন্তব্য
নাম-	বিউটি সন্তন	স্বত্ব	
স্বামী-	বৃন্দ		
ঠিকানা-	নিজ		

(৭) অত্রস্বত্বের নিজ দখলীয় জমি

দাগ নং	জমির শ্রেণী	মন্তব্য	দাগের মোট পরিমাণ (এ)	দাগের মধ্যে অত্রস্বত্বের অংশ	দাগের মধ্যে অত্রস্বত্বের জমির অংশের পরিমাণ
					একর হেক্টর
৫৫৫	বাইদ		০.২৬	০.৩৩৩৪	০.০৯
মোট দাগের সংখ্যা-	এক দাগ				০.০৯



*P. L. & L. R. O.*  
B. L. & L. R. O.  
Faridpur-Durgapur  
Dist.-Burdwan

Fees Received : Application Fee : Rs. ১০, Authentication Fee : Rs. ১০ x ১, Total fee : Rs. ২০, Copy No.: ৫৫২৪

জেলা- বর্ধমান

খতিয়াল নং- ২২২৫

[০২১৪১০৯]

মৌজা- শঙ্করপুর

জে.এন.নং- ১০৯

থানা- নিউটাউনবিশপ

(১) রাজস্ব-

টাকা

(২) জমির পরিমাণ (এ)-

০.০৮

(৩) মোট দাগের সংখ্যা-

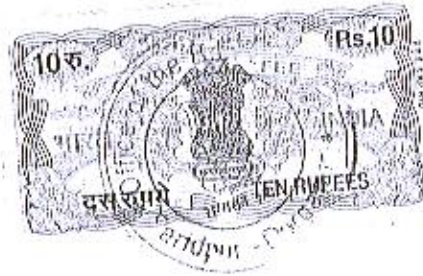
১

	(৪) অত্রস্বত্বের দখলকারের বিবরণ	(৫) স্বর	(৬) মন্তব্য
নাম-	দুর্লা মন্ডল	রাশত	
স্বামী-	ভৈরব		
ঠিকানা-	বিজ		



(৭) অত্রস্বত্বের নিজ দখলীয়া জমি

দাগ নং	জমির প্রেরী	মন্তব্য	দাগের মোট পরিমাণ (এ)	দাগের মধ্যে অত্রস্বত্বের অংশ	দাগের মধ্যে অত্রস্বত্বের জমির অংশের পরিমাণ	একর	সেটর
৫৫৫	বাইন		০.২৬	০.৩৩৩৩	০.০৮		
মোট দাগের সংখ্যা-	এক দাগ				০.০৮		



*Prith*  
B. L. & L. R. O.  
Faridpur-Dergapur  
Dist. Burdwan

Fees Received : Application Fee : Rs. ১০, Authentication Fee : Rs. ১০ x ১, Total fee : Rs. ২০, Copy No.: ১৫২২



জেলা - কক্সবাজার, বর্তমান নং - ২৭৫, জেলা.এল.নং - ১০৯, থানা - দাউতদিয়াশালা, ০২১৪১০৯

(১) রাজস্ব - ০.০০ টাকা

(২) জমির মোট পরিমাণ - ২.৭৩ একর (৩) মোট দাগের সংখ্যা - ২৫

(৪) অত্র পত্রের দখলকারের বিবরণ

নাম		(৪) স্বত্ব	(৬) মন্তব্য
পিতা/স্বামী	লক্ষীনারায়ন ঘোষ	স্বত্ব	
পিতা/স্বামীর ঠিকানা	সংসারী বিজা		

(৭) অত্র পত্রের নিজ দখলীয় জমি :

দাগ নম্বর	জমির শ্রেণী	মন্তব্য	দাগের মোট পরিমাণ		দাগের মধ্যে অত্র পত্রের জমির অংশের পরিমাণ		
			একর	অংশ	একর	ছেইরা	
১০ ৩৫৫	বাইদ বাইদ	বগীচা (১) কাঁচক রইলাস শিভা-উলেশ সং-কালীঘাট বংশ ০.০০০০ ১৩৬৫ সন ২২৫৬	০.৭৫ ১.৯০	০.১৮৬৭ ০.২৫০০	০.১৩ ০.৩০		
৪৭০ ৪৭১ ৪৭২ ৪৭৩ ৪৭৪ ৪৭৫	ভাঙ্গা বাইদ বাইদ বাইদ বাইদ বাইদ	বগীচা (১) কালীঘাট রইলাস শিভা-লক্ষীনারায়ণ সং-কালীঘাট বংশ ০.০০০০ ১৩৬৯ সন ২২৫৬	০.৩৭ ০.৬৮ ১.২২ ০.০৮ ০.০৭ ০.০৮ ০.০৫	০.৫০০০ ০.১২৫০ ০.৫০০০ ০.১৪০৬ ০.১০৯৪ ০.০৬২৫ ০.২৫০০	০.১৯ ০.০৬ ০.৩২ ০.০১ ০.০১ ০.০১ ০.০১		
৫৫৬	ভা		বগীচা (১) কালীঘাট রইলাস শিভা-লক্ষীনারায়ণ সং-কালীঘাট বংশ ০.০০০০ ১৩৬৯ সন ২২৫৬	০.২৫	০.১৫২৫	০.০১	

দাগের মোট সংখ্যা

C. Copy-9285

জেলা- বর্ধমান

খতিয়ান নং- ২১

[ ০২১৪১০৯ ]

মৌজা- শঙ্করপুর

জে.এল.নং- ১০৯

থানা- নিউটাউনশিপ

(১) রাজস্ব- ১৩.০০ টাকা

(২) জমির পরিমাণ(এ)- ০.৭০

(৩) মোট দাগের সংখ্যা- ৩২

	(৪) অত্রস্বত্বের দখলকারের বিবরণ	(৫) স্বত্ব	(৬) মন্তব্য
নাম-	আনন্দ ঘোষ	স্বত্ব	
পিতা-	শংকর		
ঠিকানা-	নিজ		



(৭) অত্রস্বত্বের নিজ দখলীয় জমি

দাগ নং	জমির শ্রেণী	মন্তব্য	দাগের মোট পরিমাণ(এ)	দাগের মধ্যে অত্রস্বত্বের অংশ	দাগের মধ্যে অত্রস্বত্বের জমির অংশের পরিমাণ	
					একর	হেক্টর
৩৪৮	বাইদ		১.২০	০.০৮৩৩	০.১০	
৪২০	বাইদ		০.৪২	০.২২২২	০.১০	
৪২১	বাইদ		০.৪৬	০.১৪৮২	০.০৭	
৪৭০	ডাঙ্গা		০.৩৭	০.০৫৪৮	০.০২	
৪২১	বাইদ		০.১০	০.২২২২	০.০২	
৪২৮	বাইদ		১.২১	০.০৫৪৮	০.০৭	
৫২০	বালা		০.০৬	০.০১৩৯	০.০০	
		কার্য জল নিকাশের জন্য সাধারণের জন্য ব্যবহ				
৫২৫	বাইদ		০.০৮	০.০৪৬৯	০.০০	
৫২৭	বাইদ		০.০৫	০.০৩৬৫	০.০০	
৫২৮	বাইদ		০.০৮	০.০২০৮	০.০০	
৫৫৪	বাইদ		০.১০	০.৭৮১৬	০.০৮	



জেলা- বর্ধমান খজিয়াল নং- ৩৩১ [ ০২১৪১০৯ ]  
 মৌজা- শঙ্করপুর জে.এন.নং- ১০৯ খানা- নিউটাউনশিপ

(১) রাজস্ব- ১৩.০০ টাকা

(২) জমির পরিমাণ(এ)- ০.৬৫

(৩) মোট দাগের সংখ্যা- ২৮

	(৪) অগ্রস্বত্বের দখলকারের বিবরণ	(৫) স্বত্ব	(৬) মত্ববা
নাম-	সুনীল ঘোষ	স্বত্ব	
পিতা-	শঙ্কর		
ঠিকানা-	নিজ		



(৭) অগ্রস্বত্বের নিজ দখলীয় জমি

দাগ নং	জমির শ্রেণী	মত্ববা	দাগের মোট পরিমাণ(এ)	দাগের মধ্যে অগ্রস্বত্বের অংশ	দাগের মধ্যে অগ্রস্বত্বের জমির অংশের পরিমাণ
					একর হেক্টর
৩৪৮	বাইদ		১.২০	০.০৮৩৩	০.১০
৪২০	বাইদ		০.৪২	০.২২২২	০.০৯
৪২১	বাইদ		০.৪৬	০.১৪৮২	০.০৭
৪৭০	ডাঙ্গা		০.৩৭	০.০৫৪৮	০.০২
৪৯১	বাইদ		০.১০	০.২২২২	০.০৩
৪৯৮	বাইদ		১.২১	০.০৫৪৮	০.০৭
৫২৫	বাইদ		০.০৮	০.০৪৬৯	০.০০
৫২৭	বাইদ		০.০৫	০.০৩৬৫	০.০০
৫২৮	বাইদ		০.০৮	০.০২০৮	০.০০
৫৫৩	বাইদ		০.০৫	১.০০০০	০.০৫



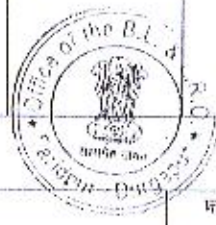
*[Signature]*  
 B. L. & L. R. O.  
 Faridpur-Durgapur  
 Dist.-Burdwan



জেলা - বর্ধমান খতিয়ান নং - ২১৯৩ [ ০২১৪১০৯ ]  
 সৌজা - শঙ্করপুর জে.এল.নং - ১০৯ খানা - ১৬৫৫৫১১১


(১) রাজস্ব - টকা  
 (২) জমির মোট পরিমাণ - একর (৩) মোট দাগের সংখ্যা -

(৪) অত্রসম্বন্ধে দখলকারের বিবরণ		(৫) স্বত্ব	(৬) মন্তব্য
নাম	তথ্য গোল	স্বত্ব	
পিতা/স্বামী ঠিকানা	বিত্ত		



(৭) অত্রসম্বন্ধে নিজ দখলীয় জমি :

দাগ নম্বর	জমির শ্রেণী	মন্তব্য	দাগের মোট পরিমাণ		দাগের মতো অত্র সম্বন্ধে জমির অংশের পরিমাণ	
			একর	অংশ	একর	ভেট্টর
২৪	বাইদ		০.৪০	০.০৬৪০	০.০৬	
৩১	বাইদ		০.১৪	০.০৭১৪	০.০১	
৩৬	বাইদ		০.৪১	০.০০৩৬	০.০০	
৫৩	বাইদ		০.৬৮	০.০৭১৪	০.০৪	
৪২	বাইদ		০.৭০	০.২৪০০	০.১৮	
৪৭	বাইদ		১.০৯	০.১০০০	০.১১	
১১১	বাইদ		০.১২	০.১০৭১	০.০১	
১১২	বাইদ		০.৭২	০.০৪৬০	০.০৬	
১১৬	বাইদ		১.২৪	০.০৪০৮	০.০৬	
১২০	বাইদ		০.০৯	০.০১১২	০.০০	
১২১	বাইদ		০.২৬	০.০০৯৪	০.০০	
১২২	বাইদ		০.১১	০.০৬১২	০.০১	
১৪৩	বাইদ		০.৬৬	০.০৭১৪	০.০৪	
১৪৭	বাইদ		০.১৬	০.২৪০০	০.০৪	
১৪৮	বাইদ		০.১৪	০.২৪০০	০.১১	
১৫১	বাইদ		০.০৭	০.০৭১৪	০.০৬	
১৫২	বাইদ		০.২৮	০.০১০১	০.০০	
১৫৩	ভাঙ্গা		০.২১	০.০৪১৬	০.০১	
১৫৪	ভাঙ্গা		০.০৪	০.০৭১৪	০.০০	
১৫৯	কাপু		০.০৯	০.০৭১৪	০.০১	
১৬০	বাইদ		০.৪৪	০.০১১২	০.০১	
১৬০	বাইদ		০.৭৮	০.০০৭৬	০.০১	
১৬১	বাইদ		১.৪০	০.১৭০১	০.২৪	



Revenue Office  
 B.L. & L.R.O.'s Office  
 Faridpur, Durgam

দাগের মোট সংখ্যা

সফা - বর্ষাবলি - বর্তমান নং - ২১৬২ [ ০২১৪১০৯ ]  
 সৌজা - শশব্রহ্মপুর জে.এল.নং - ১০৯ খানা - শিউড়াউপাশা

(১) রাজস - টাকা

(২) জমির মোট পরিমাণ - একর (৩) মোট দাগের সংখ্যা -

(৪) অত্রস্বত্বের দখলদারের বিবরণ (৫) স্বত্ব (৬) মন্তব্য

নাম	পতন গোষ	স্বত্ব	মন্তব্য
পিতা/স্বামী	পতন		
ঠিকানা	বিত্ত		



(৭) অত্রস্বত্বের নিজ দখলীয় জমি :

দাগ নম্বর	জমির শ্রেণী	মন্তব্য	দাগের মোট পরিমাণ		দাগের মধ্যে অত্র স্বত্বের জমির অংশের পরিমাণ	
			একর	অংশ	একর	হেক্টর
২৫	বাইদ		০.৪০	০.০৬৪০	০.০২	
৩১	বাইদ		০.১৫	০.০১১৫	০.০১	
৩৯	বাইদ		০.৪১	০.০০৬৬	০.০০	
৪৩	বাইদ		০.৬৮	০.০১১৪	০.০৪	
৫১	বাইদ		০.৭০	০.২৫০০	০.১৫	
১১১	বাইদ		১.০৯	০.১০০০	০.১১	
১১২	বাইদ		০.১২	০.১০৭১	০.০১	
১১৬	বাইদ		০.৫১	০.০৫৬০	০.০৩	
১২০	বাইদ		১.২৫	০.০৫০৬	০.০৬	
১২১	বাইদ		০.০৯	০.০১১২	০.০০	
১২২	বাইদ		০.২০	০.০০৬৪	০.০০	
১২৩	বাইদ		০.২১	০.০৬১২	০.০১	
১২৪	বাইদ		০.৬৬	০.০৭১৪	০.০৫	
১২৫	বাইদ		০.১৬	০.২৫০০	০.০৪	
১২৬	বাইদ		০.৩৪	০.২৫০০	০.১১	
১২৭	বাইদ		০.০৭	০.০১১৪	০.০৩	
১২৮	বাইদ		০.২৮	০.০১০১	০.০০	
১২৯	ভাঙ্গা		০.২১	১.০৫১৬	০.০১	
১৩০	ভাঙ্গা		০.০৫	০.০৭১৪	০.০০	
১৩১	ভাঙ্গা		০.০৮	০.০৭১৪	০.০০	
১৩২	ভাঙ্গা		০.০৮	০.০৭১৪	০.০০	
১৩৩	ভাঙ্গা		০.০৮	০.০৭১৪	০.০০	
১৩৪	ভাঙ্গা		০.০৮	০.০৭১৪	০.০০	
১৩৫	ভাঙ্গা		০.০৮	০.০৭১৪	০.০০	
১৩৬	ভাঙ্গা		০.০৮	০.০৭১৪	০.০০	
১৩৭	ভাঙ্গা		০.০৮	০.০৭১৪	০.০০	
১৩৮	ভাঙ্গা		০.০৮	০.০৭১৪	০.০০	
১৩৯	ভাঙ্গা		০.০৮	০.০৭১৪	০.০০	
১৪০	ভাঙ্গা		০.০৮	০.০৭১৪	০.০০	
১৪১	ভাঙ্গা		০.০৮	০.০৭১৪	০.০০	
১৪২	ভাঙ্গা		০.০৮	০.০৭১৪	০.০০	
১৪৩	ভাঙ্গা		০.০৮	০.০৭১৪	০.০০	
১৪৪	ভাঙ্গা		০.০৮	০.০৭১৪	০.০০	
১৪৫	ভাঙ্গা		০.০৮	০.০৭১৪	০.০০	
১৪৬	ভাঙ্গা		০.০৮	০.০৭১৪	০.০০	
১৪৭	ভাঙ্গা		০.০৮	০.০৭১৪	০.০০	
১৪৮	ভাঙ্গা		০.০৮	০.০৭১৪	০.০০	
১৪৯	ভাঙ্গা		০.০৮	০.০৭১৪	০.০০	
১৫০	ভাঙ্গা		০.০৮	০.০৭১৪	০.০০	
১৫১	ভাঙ্গা		০.০৮	০.০৭১৪	০.০০	
১৫২	ভাঙ্গা		০.০৮	০.০৭১৪	০.০০	
১৫৩	ভাঙ্গা		০.০৮	০.০৭১৪	০.০০	
১৫৪	ভাঙ্গা		০.০৮	০.০৭১৪	০.০০	
১৫৫	ভাঙ্গা		০.০৮	০.০৭১৪	০.০০	
১৫৬	ভাঙ্গা		০.০৮	০.০৭১৪	০.০০	
১৫৭	ভাঙ্গা		০.০৮	০.০৭১৪	০.০০	
১৫৮	ভাঙ্গা		০.০৮	০.০৭১৪	০.০০	
১৫৯	ভাঙ্গা		০.০৮	০.০৭১৪	০.০০	
১৬০	ভাঙ্গা		০.০৮	০.০৭১৪	০.০০	
১৬১	ভাঙ্গা		০.০৮	০.০৭১৪	০.০০	
১৬২	ভাঙ্গা		০.০৮	০.০৭১৪	০.০০	
১৬৩	ভাঙ্গা		০.০৮	০.০৭১৪	০.০০	
১৬৪	ভাঙ্গা		০.০৮	০.০৭১৪	০.০০	
১৬৫	ভাঙ্গা		০.০৮	০.০৭১৪	০.০০	
১৬৬	ভাঙ্গা		০.০৮	০.০৭১৪	০.০০	
১৬৭	ভাঙ্গা		০.০৮	০.০৭১৪	০.০০	
১৬৮	ভাঙ্গা		০.০৮	০.০৭১৪	০.০০	
১৬৯	ভাঙ্গা		০.০৮	০.০৭১৪	০.০০	
১৭০	ভাঙ্গা		০.০৮	০.০৭১৪	০.০০	
১৭১	ভাঙ্গা		০.০৮	০.০৭১৪	০.০০	
১৭২	ভাঙ্গা		০.০৮	০.০৭১৪	০.০০	
১৭৩	ভাঙ্গা		০.০৮	০.০৭১৪	০.০০	
১৭৪	ভাঙ্গা		০.০৮	০.০৭১৪	০.০০	
১৭৫	ভাঙ্গা		০.০৮	০.০৭১৪	০.০০	
১৭৬	ভাঙ্গা		০.০৮	০.০৭১৪	০.০০	
১৭৭	ভাঙ্গা		০.০৮	০.০৭১৪	০.০০	
১৭৮	ভাঙ্গা		০.০৮	০.০৭১৪	০.০০	
১৭৯	ভাঙ্গা		০.০৮	০.০৭১৪	০.০০	
১৮০	ভাঙ্গা		০.০৮	০.০৭১৪	০.০০	
১৮১	ভাঙ্গা		০.০৮	০.০৭১৪	০.০০	
১৮২	ভাঙ্গা		০.০৮	০.০৭১৪	০.০০	
১৮৩	ভাঙ্গা		০.০৮	০.০৭১৪	০.০০	
১৮৪	ভাঙ্গা		০.০৮	০.০৭১৪	০.০০	
১৮৫	ভাঙ্গা		০.০৮	০.০৭১৪	০.০০	
১৮৬	ভাঙ্গা		০.০৮	০.০৭১৪	০.০০	
১৮৭	ভাঙ্গা		০.০৮	০.০৭১৪	০.০০	
১৮৮	ভাঙ্গা		০.০৮	০.০৭১৪	০.০০	
১৮৯	ভাঙ্গা		০.০৮	০.০৭১৪	০.০০	
১৯০	ভাঙ্গা		০.০৮	০.০৭১৪	০.০০	
১৯১	ভাঙ্গা		০.০৮	০.০৭১৪	০.০০	
১৯২	ভাঙ্গা		০.০৮	০.০৭১৪	০.০০	
১৯৩	ভাঙ্গা		০.০৮	০.০৭১৪	০.০০	
১৯৪	ভাঙ্গা		০.০৮	০.০৭১৪	০.০০	
১৯৫	ভাঙ্গা		০.০৮	০.০৭১৪	০.০০	
১৯৬	ভাঙ্গা		০.০৮	০.০৭১৪	০.০০	
১৯৭	ভাঙ্গা		০.০৮	০.০৭১৪	০.০০	
১৯৮	ভাঙ্গা		০.০৮	০.০৭১৪	০.০০	
১৯৯	ভাঙ্গা		০.০৮	০.০৭১৪	০.০০	
২০০	ভাঙ্গা		০.০৮	০.০৭১৪	০.০০	



Revenue Officer  
 B.L. & L.R.O.'S Office  
 Paripur, Durgam

১০১

১০১

দাগের মোট সংখ্যা