


266 (P 21/6)

13589 2/7

J 252

21/6

5



Rs 10000

0000

0000

00AA 883191

স্বাক্ষরিত ক্রয় কোথালতা :-

থানা - পোনারপুর ,

মৌজা - গড়াগাছা ,

জমি - ১০ দশ গজক ,

মূল্য - ১,৭০,০০০ দুই লক্ষ সত্তর হাজার টাকা ।

admissible under rule 51, Gov.

Stamp of 514 of L. R. Act

under the India Stamp Act 189

Corrected upto 1974 Schedule

IA No 23. Fees paid....

in Rs. 2959.00

in Rs. 2966.00

in Rs. 2966.00

15 JAN 1997

Handwritten notes in Bengali script, including 'স্বাক্ষরিত ক্রয় কোথালতা' and other details.

Handwritten signature or name in Bengali script.

Handwritten notes on the left side, including '১৫/১১/৭৭' and '১৫/১১/৭৭'.

Handwritten notes on the left side, including '১৫/১১/৭৭'.

Handwritten notes on the left side, including '২,৭০,০০০'.

কোথালতা গৃহীতা :-

প্রীমতী নিধি মিরানিয়া, ধামী - প্রী খপেশ মিরানিয়া ,

জাতি - হিন্দু , পেশা - গৃহস্থানী , মাং - গড়াগাছা ,

থানা - পোনারপুর , জেলা - দক্ষিণ ২৪ পরগনা ।-

Handwritten notes on the left side, including 'A 2959'.


Handwritten signature or name on the left side.

Handwritten notes on the left side, including '১৫/১১/৭৭'.

DAK NO 80
OLD CLOWNTOWN
NIDHI

10 Decimal

Handwritten notes at the bottom, including '১৫/১১/৭৭'.



(১)


Handwritten text in Bengali script, including the name 'Rambhadr Aggarwal' written vertically on the right side.

কোথানা দাত :-

যর্ডান ইঞ্জিনিয়ারিং কোম্পানীর পক্ষে - অংশীদারগন

- ✓ শ্রী বিমল কুমার মিত্র, পিতা - বসন্ত কুমার মিত্র,
- পেশা - ব্যবসায়ী, ✓ শ্রীমতী পূর্ণিমা মিত্র, স্বামী - শ্রী
- কানাই লাল মিত্র, পেশা - ব্যবসায়ী, ✓ ডাঃ অটল বিহারী কুমার,
- পিতা - শ্রী মোহন লাল কুমার, পেশা - ব্যবসায়ী, সর্ষ-জাতি
- হিন্দু, সর্ষ নাম - ১৫ নং ডেলীপাড়া লেন, চাকুরিয়া

1000Rs.



(0)

Handwritten text in Bengali script, including the name 'Rambhadr Aggarwal' and other illegible words.


কোম্পানীর হেড অফিস - ১৫ নং তেলীপাড়া লেন, ঢাকুরিয়া, কলিকাতা- ৩৪ ।

উক্ত কোম্পানী পক্ষে নিযুক্ত আয়যোক্তার :- শ্রী রাম বিনাম আগওয়াল,

পিতা - মৃত গোলার চাঁদ আগওয়াল, জাতি - হিন্দু, পেশা - ব্যবসা,

স্বাক্ষর - ১০ নং লোয়ার রোড, কলিকাতা - ১৭ ।

কম্পিউটার তপসীল বর্নিত ৩ নং বিধিযতে রামুত দখলিয় স্বত্বীয় স্বত্বের খেরাজী
শালি জাম জমা সম্পূর্ণ নিব্দায় নিব্দেদায় অবস্থায় নিঃস্বত্ব মাহ্ বিক্রম কোবানা
পত্র মিদঃ কার্যযোগ্যে :-



Handwritten text in Bengali script, likely a signature or official note, located in the upper right quadrant of the page.

Handwritten signature or name in Bengali script, located below the main handwritten text.

অফিসে রেজিস্ট্রী কৃত ১ নং বাহির ৩২ নং ডায়েরী নং ৫০ - ৫৪ নং
পাতায় নিখিও ইং সনের ১৯৭৬, ৪৪২ নং দলিলে এবং বিগত ইংরাজী ১৭।২।১৯৭৩
সাল তারিখে উক্ত দাপের ৪১ শতক পরিমাণ সম্পত্তি তৎ কালীন যালিক ও মৃত্যাবীকারী
গড়াপাছা নিবাসী বরদা পুসাদ মন্ডল, যোগা রাম মন্ডল, নিত্যানন্দ মন্ডল,
শ্রীমতী কমলা বাল্য মন্ডল, বিজয় কুমার মন্ডল, শ্রী অজয় কুমার মন্ডল, অক্ষয়
চরম মন্ডল এবং শ্রী শৈলেন্দ্র নাথ মন্ডল ইহাদের নিকট হইতে (১৯৭৬) রেজিস্ট্রী অফিসে
রেজিস্ট্রী কৃত ১ নং বাহির ৩৭ নং ডায়েরী নং ৩৬ - ৪০ নং পাতায় ১৯৭৬
ইং সনের ৩৬০ নং দলিল দ্বারা খরিদ করিয়া জমার যালিক সরকারে নিজ
নিজ নাম পুজন পূর্বক ধার্ম্য খাজনাদি আদায় দিয়া অন্যের নিরাংশে ভোগবান ও

Handwritten mark or signature on the right margin of the page.

কৃষকদের জন্য
 উৎসাহিত
 করা হবে
 যাতে
 তারা
 উৎসাহিত
 হন
 এবং
 উৎসাহিত
 হন
 এবং
 উৎসাহিত
 হন

- : উপরীতে বিক্রীত সম্পত্তির পরিচয় :-

জেলা - দক্ষিণ ২৪ পরগনা, থানা ও এসঃ ডিঃ সাবরেজিষ্ট্রী
 অফিস সোনারপুর, পরগনা - খামপুর, মোতা - গড়াগাছা গ্রামের
 জেঃএনঃনং- ৪৫, রেঃসাঃনং- ৪১, এপ্র জেলা কালেক্টারীর ৫৬ নং ডোঃ
 ডুঃ ওখুনা রাজপুর - সোনারপুর পৌরসভার অধীনস্থান রিভিনয়াল
 জরিপের ৩১ নং খতিয়ান ডুঃ এক জমায় ২০ শতক জমির বার্ষিক খাজনা ৩.২৬
 পয়সা জমার জমির মধ্যে হাল রিভিনয়াল জরিপের ৬০ আশী নং দাগে
 গানি ২০ শতক জমির মধ্যে আয়ার খরিদা দুই কেতা দিনলে ৭৫ শতক জমির
 মধ্যে এপ্র দিনলে বিক্রীত দাখিলী নকসায় প্রদর্শিত লাল রং-এর সীমা চিহ্নিত
 এংশে ১০ দশ শতক পরিমিত সম্পত্তি হইতেছে। উক্ত সম্পত্তি এপ্র দিনলে
 বিক্রীত হইল। উক্ত নকশা এপ্র দিনলের একাংশ হিসাবে সর্বত্র গন্য হইবে।
 ইহাতে বর্তমানে চাম হয়। ইহার বার্ষিক হারাহারি খাজনা ৪০ পয়সা
 জমার বর্তমান ঘানিক পশ্চিম বঙ্গ রাজ্য সরকার পক্ষে দক্ষিণ ২৪ পরগনার জেলা
 কালেক্টার অধিনে মন মন আদায় দিতে হয়।-

চৌহদ্দি :-

- উত্তর :- ৬৫ নং দাগের জমি।
- দক্ষিণ :- ১৪'- ০'' চওড়া কমন প্যাসেজ।
- পূর্ব :- ৫০নং দাগের বক্রী জমি।
- পশ্চিম :- কমন প্যাসেজ।

