

L. & L. RWB

জেলা — উত্তর ২৪-পরগনা খতিয়ান নং — ৫১৭৪ [১৫০৭০১৩]
 মৌজা — বেলকোয়ানী ডি.এল.নং — ১০ থানা — রাজারহাট


(১) রাজস্ব — ০.০০ টাকা

(২) জমির মোট পরিমাণ — ০.৯৬ একর (৩) মোট দাগের সংখ্যা — ১

(৪) অন্নস্বত্বের দখলকারের বিবরণ		(৫) স্বত্ব	(৬) মন্তব্য
নাম **** পিতা/স্বামী ঠিকানা	কালীপদ রায়চৌধুরী নকুড় চন্দ্র নিজ	স্বত্ব	

(৭) অন্নস্বত্বের নিজ দখলীয় জমি :

দাগ নম্বর	জমির শ্রেণী	দাগের মোট পরিমাণ একর	দাগের মধ্যে অত্র স্বত্বের অংশ	দাগের মধ্যে অত্র- স্বত্বের জমির অংশের পরিমাণ	
				একর	হেক্টর
১২৬৬	বাগু	২.৬৭	০.৩৬০৪	০.৯৬	



দাগের মোট সংখ্যা এক মাত্র ০.৯৬
 Appl. Fee: Rs.10, Authentication Fee: 1 x Rs.10- Rs.10, Total: Rs.20

L. & L. RWB

7/23/11
Date of [unclear]
Date of [unclear]
Date of [unclear]
Date of [unclear]
Date of [unclear]

Application
Date of [unclear]
Date of [unclear]

CO
10/20/11
20/11
M. A. M. [unclear]
1.8.11

জেলা — উত্তর ১২-পর্বগনা খতিয়ান নং — ৯২০১ [১৫০৭০১৩]

মৌজা — বেকাজেনয়ারী জে.এল.নং — ১৩ থানা — রাজারহাট

(১) রাজস্ব — ০.০০ টাকা


(২) জমির মোট পরিমাণ — ০.১৩ একর (৩) মোট দাগের সংখ্যা — ১

(৪) অত্রস্বত্বের দখলকারের বিবরণ (৫) স্বত্ব (৬) মাল্কা

নাম	কিশোর রায়চৌধুরী	স্বত্ব	
পিতা/স্বামী*	কালিদাস রায়চৌধুরী		
ঠিকানা	নিজ		

(৭) অত্রস্বত্বের নিজ দখলীয় জমি :

দাগ নম্বর	জমির শ্রেণী	দাগের মোট পরিমাণ একর	দাগের মধ্যে অত্র স্বত্বের অংশ	দাগের মধ্যে অত্র- স্বত্বের জমির অংশের পরিমাণ	
				একর	হেক্টর
১২৬৮	বাগ	২.৬৭	০.০৫১৫	০.১৩	



Handwritten signature
22/12/11

স্বত্বের দাখলীয়া

দাগের মোট সংখ্যা এক মাত্র ০.১৩
Appl. Fee: Rs.10, Authentication Fee: 1 x Rs.10= Rs.10, Total: Rs.20

U.S. AIR MAIL

U.S. AIR MAIL

U.S. AIR MAIL

POSTAGE WILL BE PAID BY ADDRESSEE
PERMIT NO. 3447 BOSTON, MASS.

U.S. AIR MAIL

13005
 Date of application 22/12/11
 Date of deposit of Cash 22/12/11
 Date already for delivery 22/12/11
 Name of Applicant MANU

Application No. 107
 Page No. 210/1
MANU
22/12/11

00000

জেলা — উত্তর ১২-পঞ্চালা

খতিয়ান নং — ১৩৩৯

[১৬০২০১৫]

মৌজা — বরকপলায়ানী

জে.এল.নং — ১৩

থানা — রাজারহাট

(১) রাজস্ব — ০.০০ টাকা

(২) জমির মোট পরিমাণ — ০.১৪ একর (৩) মোট দাগের সংখ্যা — ১

(৪) অত্রস্বত্বের দখলকারের বিবরণ

(৫) স্বহ

(৬) মন্তব্য


নাম
পিতা/স্বামী*
ঠিকানা

পদীপ রায়চৌধুরী
কালিপদ রায়চৌধুরী
নিজ

রায়ত

(৭) অত্রস্বত্বের নিজ দখলীয় জমি :

দাগ নম্বর	জমির শ্রেণী	দাগের মোট পরিমাণ একর	দাগের মধ্যে অত্র স্বত্বের অংশ	দাগের মধ্যে অত্র- স্বত্বের জমির অংশের পরিমাণ	
				একর	হেক্টর
১২৬৮	বাগ	২.৬৭	০.০৫১৫	০.১৪	



Handwritten signature and date: 22/12/11

দাগের মোট সংখ্যা এক মাত্র
Appl. Fee: Rs.10, Authentication Fee:1 x Rs.10= Rs.10, Total: Rs.20

০.১৪

L. 21. 11. 11

Aparna Forms Pvt. Ltd. 2447 2089 / 2166



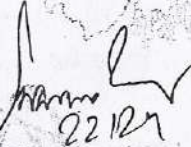
L. 13. 11. 11

L. 13. 11. 11

L. 13. 11. 11

13007
 Date of application 22/12/11
 Date of assessment
 Date of deposit of Cash
 Date of ready for Adm
 Name of the State

AVENUE
 10/-
 10/- x 1 = 10/-
 20/-
 22/12/11

জেলা — উত্তর ১২-পরিগনা	খতিয়ান নং — ৭৬৩-	[১৫০৭০১৩]			
মৌজা — বরকলাঘাটী	জে.এল.নং — ১৩	খানা — রাঙ্গাবহাট			
(১) রাজস্ব — ০.০০ টাকা					
(২) জমির মোট পরিমাণ — ০.১৪	একর (৩) মোট দাগের সংখ্যা — ১				
(৪) অত্রস্থানের দখলকারের বিবরণ	(৫) স্বত্ব	(৬) মন্তব্য			
নাম পিতা/স্বামী* ঠিকানা	দিলীপ রায়চৌধুরী কালিপদ রায়চৌধুরী দিল্লী	রায়ত			
(৭) অত্রস্থানের নিজ দখলীয় জমি :					
দাগ নম্বর	জমির শ্রেণী	দাগের মোট পরিমাণ একর	দাগের মধ্যে অত্র স্থানের অংশ	দাগের মধ্যে অত্র- স্থানের জমির অংশের পরিমাণ	
				একক	হেক্টর
১২৬৮	বাগু	২.৬৭	০.০৫১৫	০.১৪	
  					
দাগের মোট সংখ্যা		এক স্বত্ব	০.১৪		
Appl. Fee: Rs.10, Authentication Fee: 1 x Rs.10= Rs.10, Total: Rs.20					

30130

L & LR WB

MOBILE FORMS P.O. LTD. 2447 2949/12106

L & LR WB

L & LR WB

L & LR WB

L & LR WB

13008

Date of application 22/12/11

Date of assessment 22/12/11

Date of deposit of Bill 22/12/11

Date of ready for delivery 22/12/11

Amount of Bill 13008

ADVANCE ASSESSMENT

1. Applicant 10/

2. Fee 10/- p 1 210/

3. Bill 20/

[Signature]
22/12/11

জেলা — উত্তর ২২-পরগনা খতিয়ান নং — ৫৬৩৭ [১৫০৭০১৩]
 মৌজা — বরফাকন্যাসী জে.এল.নং — ১৩ থানা — রাজারহাটি

(১) রাজস্ব — ০.০০ টাকা
 (২) জমির মোট পরিমাণ — ০.১৪ একর (৩) মোট দাগের সংখ্যা — ১

(৪) অত্রস্বত্বের দখলকারের বিবরণ (৫) স্বত্ব (৬) মজলা

নাম	মুকন্দনাথ রায়চৌধুরী	বাসত	
পিতা/স্বামী**	কালিন্দর রায়চৌধুরী		
ঠিকানা	নিজ		

(৭) অত্রস্বত্বের নিজ দখলী জমি :

দাগ নং	জমির শ্রেণী	দাগের মোট পরিমাণ একর	দাগের মাপের আবস্থা সংখ্যা	দাগের মোট জমি- স্বত্বের আধিকার পরিমাণ	
				একর	শেয়ার
১২৬৮	বাগ	২.৬৭	০.০৪১৫	০.১৪	



Handwritten signature
 22127

দাগের মোট সংখ্যা: এক মাত্র ০.১৪
 Appl. Fee: Rs.10, Authentication Fee: 1 x Rs.10= Rs.10, Total: Rs.20

1 2 1 2 1 2 1 2

Apurva Finance P/L Ltd. 2447 2989 / 2166

1 2 1 2 1 2 1 2

1 2 1 2 1 2 1 2

1 2 1 2 1 2 1 2




13009

Date of Registration ~~11/11/11~~ 22/12/11
 Date of assessment ~~11/11/11~~
 Date of deposit of Govt ~~11/11/11~~
 Date of ready for delivery ~~11/11/11~~
 Name of Bidder ~~...~~

REVENUE ASSESSMENT

1) Application Fee Rs. 11/-
 2) Page Fee Rs. 8/- x 1210/-
 3) ~~...~~ 20/-
 Total Rs. 1218/-
 Signature: *[Signature]*
 Date: 22/12/11

221211

জেলা — উত্তর ২৪-পরগনা	খতিয়ান নং — ৫৬৩৬	[১৫০৭০১৩]			
মৌজা — বেকাজোখানী	জে.এল.নং — ১৩	থানা — বাজারহাট			
(১) রাজস্ব — ০.০০ টাকা					
(২) জমির মোট পরিমাণ — ০.১৪ একর (৩) মোট দাগের সংখ্যা — ১					
(৪) অত্রস্বত্বের দখলকারের বিবরণ					
নাম	বিশ্বনাথ রায়চৌধুরী	(৫) বৃত্ত			
পিতা/স্বামী	কালিন্দর রায়চৌধুরী	(৬) মন্তব্য			
ঠিকানা	নিজ				
(৭) অত্রস্বত্বের নিজ দখলীয় জমি :					
দাগ নম্বর	জমির শ্রেণী	দাগের মোট পরিমাণ একর	দাগের মধ্যে অত্র স্বত্বের অংশ	দাগের মধ্যে অত্র- স্বত্বের জমির অংশের পরিমাণ	
				একর	হেক্টর
১২৬৮	বাগু	২.৬৭	০.০৫১৫	০.১৪	
					
					
					
দাগের মোট সংখ্যা		এক মোট		০.১৪	
Appl. Fee: Rs.10, Authentication Fee: 1 x Rs.10= Rs.10, Total: Rs.20					

30

L. 2. LIA. W. 3

L. 2. LIA. W. 3

L. 2. LIA. W. 3




L. 2. LIA. W. 3

13010

Date of Application 22/12/11
 Date of assessment 22/12/11
 Date of deposit of Govt. 22/12/11
 Name of order for deposit 22/12/11
 Name of Officer 22/12/11

REVENUE ASSESSMENT

Application Fee No. 10/1
 Page fee No. 10/1 x 1 = 10/1
 Page No. 20/1
 Total Fee 22/12/11
 Signature 22/12/11

জেলা — উত্তর ২২-পরগনা	খতিয়ান নং — ৫৬২০	১৫০৭০১৩			
মৌজা — বরকজলিয়ানী	জে.এল.নং — ১০	থানা — রাজারহাট			
(১) রাজস্ব — ৩.০০ টাকা					
(২) জমির মোট পরিমাণ — ০.১৪	একর (৩) মোট দাগের সংখ্যা — ১				
(৪) অত্রস্বত্বের দখলকারের বিবরণ	(৫) বৃত্ত	(৬) মন্তব্য			
নাম পিতা/স্বামী* ঠিকানা	মঙ্গয় রায়চৌধুরী কালিন্দর রায়চৌধুরী নিজ	রায়ত			
(৭) অত্রস্বত্বের নিজ দখলীয় জমি :					
দাগ নম্বর	জমির শ্রেণী	দাগের মোট পরিমাণ একর	দাগের মধ্যে অত্র স্বত্বের অংশ	দাগের মধ্যে অত্র- স্বত্বের জমির অংশের পরিমাণ	
				একর	হেক্টর
১২৬৮	বাগ	২.৬৭	০.০৫১৫	০.১৪	
   <p style="text-align: center;">Handwritten signature and date: 22/12/11</p> <p style="text-align: center;">স্বাক্ষরিত এবং সত্যায়িত ২২/১২/১১</p>					
দাগের মোট সংখ্যা		এক মাত্র	০.১৪		
Appl. Fee: Rs.10, Authentication Fee: 1 x Rs.10 = Rs.10, Total: Rs.20					

জেলা — উত্তর ১২-পলগনা খতিয়ান নং — ৭৬৭২ [১০০০১৫]
 মৌজা — বেকগঙ্গাঘাটা জে.এল.নং — ১৩ খানা — রাজারহাট

(১) রাজস্ব — ০.০০ টাকা
 (২) জমির মোট পরিমাণ — ০.১৩ একর (৩) মোট দাগের সংখ্যা — ১


(৪) অত্রস্বত্বের দখলকারের বিবরণ

		(৫) স্বত্ব	(৬) দায়িত্ব
নাম	শিখা বর্মন রায়	রায়ত	
পিতা/স্বামী	অজয় বর্মন রায়		
ঠিকানা	মিতা		



(৭) অত্রস্বত্বের নিজ দখলীয় জমি :

দাগ নম্বর	জমির শ্রেণী	দাগের মোট পরিমাণ একর	দাগের মোট সংখ্যা	
			একর	অংশ
১২৬৭	বাগ	২.৬৭	০.০৫১৪	০.১৩



Handwritten signature
 22/12/11

দাগের মোট সংখ্যা এক মাত্র
 Appl. Fee: Rs 10 Authentication Fee: 1 x Rs. 10= Rs 10. Total: Rs 20