


জেলা— উত্তর ২৪-পরগনা খতিয়ান নং— ৫৫১২ [১৫০৭০০২]
 মৌজা— জাপালপুর জে.এল.নং— ২ থানা— রাজারহাট

(১) রাজস্ব — ৩৮.০০ টাকা
 (২) জমির মোট পরিমাণ — ০.২২ একর (৩) মোট দাগের সংখ্যা — ৩

(৪) অত্রস্বত্বের দখলকারের বিবরণ (৫) স্বত্ব (৬) মস্তব্য

নাম	কমলেশ বনিক	রায়ত	
পিতা/স্বামী***	প্রফুল্ল বনিক		
ঠিকানা	সি.জি.-২৩১, সফটলেক সিটি, কলি ৯১		

(৭) অত্রস্বত্বের নিজ দখলীয় জমি :

দাগ নম্বর	জমির শ্রেণী	মস্তব্য	দাগের মোট পরিমাণ		দাগের মধ্যে অত্র- স্বত্বের জমির অংশের পরিমাণ	
			একর	অংশ	একর	অংশ
৩৪০৮	শালি/খাটাল		০.৩৩	০.০২৭০	০.০৯	
৩৪১০	শালি		০.৩৩	০.২৯৫৪	০.১০	
৩৪৫৬	ডাঙ্গা		০.৭০	০.০৭৮৬	০.০৩	



Handwritten signature and date: 24/7/08

Handwritten signature and date: 24/7/08

দাগের মোট সংখ্যা **তিন মাত্র** ০.২২

Appl. Fee-Rs.10, Authentiaction Fee:1 x Rs.10=Rs.10, Total-Rs.20


জেলা— উত্তর ২৪-পত্রগনা খতিয়ান নং— ৫৫১১ ১৫০৭০০২
 মৌজা— গোপালপুর জে.এল. নং— ২ থানা— রাজারহাট

(১) রাজস্ব — ১৬.০০ টাকা
 (২) জমির মোট পরিমাণ — ০.২১ একর (৩) মোট দাগের সংখ্যা — ২

(৪) অত্রস্বত্বের দখলকারের বিবরণ (৫) স্বত্ব (৬) মন্তব্য

নাম	রীতা বনিক	রায়ত	
স্বত্বাধিকারী	কমলেশ বনিক		
ঠিকানা	সি.জি.-২৩১, সপ্টলেক, কলি ১১		

(৭) অত্রস্বত্বের নিজ দখলীয় জমি :

দাগ নম্বর	জমির শ্রেণী	মন্তব্য	দাগের মোট পরিমাণ		দাগের মোট অত্র- স্বত্বের জমির অংশের পরিমাণ	
			একর	অংশ	একর	অংশ
৩৪১০	শালি		০.৩৩	০.৫৩২২	০.১৭	
৩৪৫৬	ডাঙ্গা		০.৭০	০.০৫৭১	০.০৪	

Handwritten signature and initials.




Handwritten signature and date: 24/08

দাগের মোট সংখ্যা দুই মাত্র ০.২১
 Appl. Fee-Rs.10, Authentication Fee: 1 x Rs.10=Rs.10, Total-Rs.20

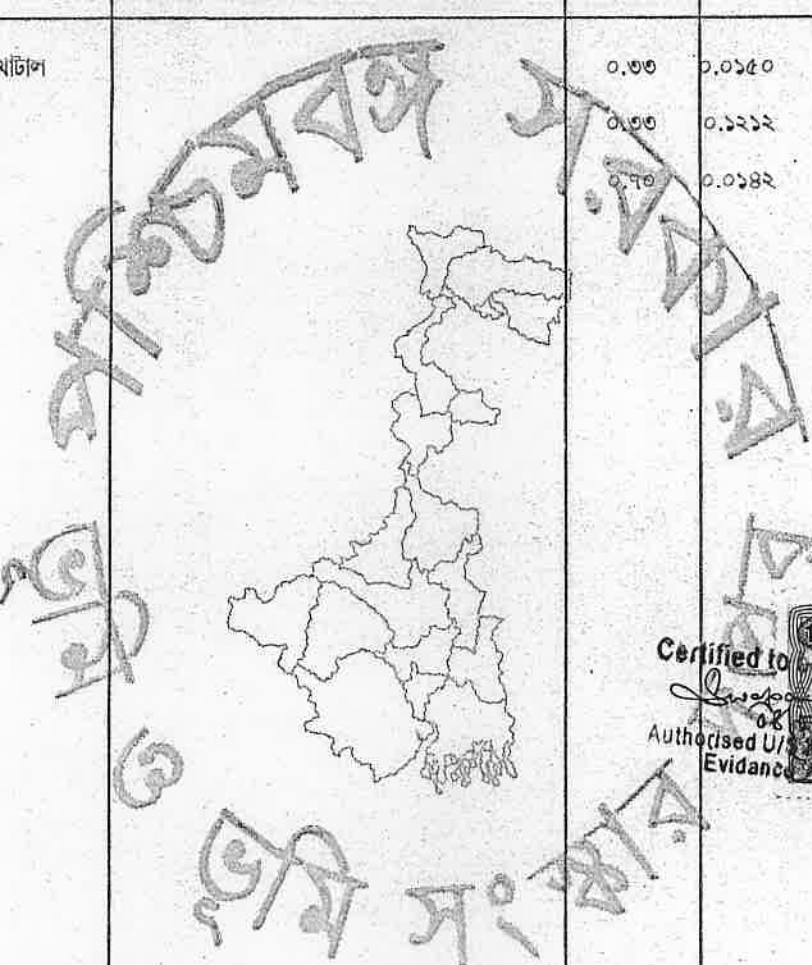
জেলা — উত্তর ২৪-পরগনা খতিয়ান নং — ৮২২৭ [১৫০৭০০২]
 মৌজা — জাপালপুর জে.এল.নং — ২ থানা — রাণারহাট

(১) রাজস্ব — ২২.০০ টাকা
 (২) জমির মোট পরিমাণ — ০.১০ একর (৩) মোট দাগের সংখ্যা — ৩

(৪) অত্রস্বত্বের দখলকারের বিবরণ (৫) স্বত্ব (৬) মন্তব্য

নাম	অমিত বণিক	রায়ত	
পিতা/স্বামী	কমলেশ		
ঠিকানা	নিজ		

(৭) অত্রস্বত্বের নিজ দখলীয় জমি :

দাগ নম্বর	জমির শ্রেণী	মন্তব্য	দাগের মোট পরিমাণ	দাগের মধ্যে অত্র স্বত্বের অংশ	দাগের মধ্যে অত্র-স্বত্বের জমির অংশের পরিমাণ	
			একর	অংশ	একর	হেক্টর
৩৪০৮	শালি/খাটাল		০.৩৩	০.০১৫০	০.০৫	
৩৪১০	শালি		০.৩৩	০.১২১২	০.০৪	
৩৪৫৬	ডাঙ্গা		০.৪৪	০.০১৪২	০.০১	

Certified to be a true and correct copy of the original as per the records of the Court.
 Authorised Under Section 17 of the Evidence Act, 1973.

 TEN RUPEES

দাগের মোট সংখ্যা তিন মাত্র ০.১০
 Appl. Fee: Rs. 10, Authentication Fee: 1 x Rs. 10 = Rs. 10, Total: Rs. 20

জেলা — উত্তর ২৪-পরগনা

খতিয়ান নং — ৮২২৬

[১৫০৭০০২]

মোজা — গোপালপুর

জে.এল.নং —

থানা — রাজারহাট

(১) রাজস্ব — ৩৮.০০ টাকা

(২) জমির মোট পরিমাণ — ০.১০

একর (৩) মোট দাগের সংখ্যা —

(৪) অত্রস্বত্বের দখলকারের বিবরণ

(৫) স্বত্ব

(৬) মন্তব্য

নাম	প্রিয়াক্ষা বনিক	রায়ত	মন্তব্য
পিতা/স্বামী*	কমলেশ		
ঠিকানা	নিজ		



(৭) অত্রস্বত্বের নিজ দখলীয় জমি :

দাগ নম্বর	জমির শ্রেণী	মন্তব্য	দাগের মোট পরিমাণ	দাগের মধ্যে অত্র স্বত্বের	দাগের মধ্যে অত্র- স্বত্বের জমির অংশের পরিমাণ	
			একর	অংশ	একর	হেক্টর
৩৪১০	শালি	[Map of land parcels]	০.৩৩	০.২৪২৪	০.০৮	
৩৪৫৬	ডাঙ্গা		০.৭০	০.০২৮৫	০.০২	

পশ্চিমবঙ্গ সরকার
জমি সংস্থার
স্বত্ব

Certified to be a true copy
Authorised U/S 7 of the Indian Evidence Act



দাগের মোট সংখ্যা দুই মাত্র
Appl. Fee: Rs.10, Authentication Fee: 1 x Rs.10 = Rs.10, Total: Rs.20

C.Copy-360