

13

L & LRWB

জেলা - বর্ধমান খতিয়ান নং - ২৪৭৭ [০২১৪০৩৩]

মৌজা - বারভাণ্ডার জে.এল.নং - ০৩১ খানা - মোক-৩০৩৭

(১) রাজস্ব - ৩৩.০০ টাকা

(২) জমির মোট পরিমাণ - ৩.২৭৭ একর (৩) মোট দাগের সংখ্যা - ৭


(৪) অত্রস্বত্বের দখলকারের বিবরণ (৫) স্বত্ব (৬) মন্তব্য

নাম	বিস্তারিত মন্তব্য	রায়ত	
পিতা/স্বামী	বিভাগ		
ঠিকানা	শ্রম		



(৭) অত্রস্বত্বের নিজ দখলীয় জমি :


দাগ নম্বর	জমির শ্রেণী	মন্তব্য	দাগের মোট পরিমাণ	দাগের মধ্যে অত্র স্বত্বের অংশ	দাগের মধ্যে অত্র-স্বত্বের জমির অংশের পরিমাণ	
			একর	অংশ	একর	হেক্টর
০০১০	বাড়ি		০.৬৫০	০.০২৭০	০.০১০	
০০২০	বাড়ি/বাগান		০.৬০০	০.০৫০০	০.০৩৫	
০০২০	বাগান		০.৬০০	০.০৬৬৬	০.০৬০	
০০২১	বাড়ি/বাগান		০.৭০০	০.০৩১৬	০.০১৭	
০০২০	বাড়ি/বাগান		০.৬০০	০.০৩০১	০.০১৫	



Signature and stamp of the B.L. & L.R.O. Barisal - Durgapur

দাগের মোট সংখ্যা পাঁচ মাত্র ০.২১১

Appl. Fee: Rs.10, Authentication Fee: 1 x Rs.10 - Rs.10, Total: Rs.20

বর্ষমান	পঞ্জীয়ন নং-	১৯৭৪	[০২১৪০১১]			
বারভাগপুর	জি.এল.নং-	৩১১	খানা - ফোন-৬০৩৭			
পত্র - ৪২.০০	জিকা					
মোট মোট পত্র -	০.২০৯	মোট (৩) মোট পত্রের সংখ্যা -	১			
সংসদ নকশাকারের বিবরণ	(২) পত্র	(৩) সংখ্যা				
পিতা	সমামন শংকর	সামত				
স্বামী	বিহার					
মাতা	শিখা					
সংসদ নকশাকারের স্বাক্ষর :						
ক্র. নং	অধিষ্টিত জমী	সংখ্যা	দাগের মোট পরিমাণ	দাগের মধ্যে অত্র স্বত্বের	দাগের মধ্যে অত্র স্বত্বের জমির অবশেষের পরিমাণ	
			একর	অংশ	একর	হেক্টর
১০১৬	শুকন		০.৬৫০	০.০২৬৯	০.০২৬	
১০১৭	ডালদা/বাগু		০.২৬০	০.০২০০	০.০২০	
১০২০	ডালদা		০.৯০০	০.০৬৬৬	০.০৬০	
১০২১	ডালদা/বাগু		০.১৬০	০.০৩১৬	০.০৩১	
১০২৬	ডালদা/বাগু		০.২১০	০.২০৩১	০.০৫৫	
						
						
Revenue Officer B.L. & L.R.O'S Office Faridpur, Durgapur						
মোট মোট পত্র					০.২০৯	
দাগের মোট সংখ্যা					০.২০৯	
Appl. Fee: Rs.10, Authentication Fee: 1 x Rs.10= Rs.10, Total: Rs.20						



L & LR WB

L & LR WB

L & LR WB

L & LR WB

L & LR WB

জেলা - বর্ধমান	খতিয়ান নং- ৮০২	[০২১৪০৯১]				
মৌজা - বীরভানপুর	জে.এল.নং- ০৯৩	খানা - কোকটুগুণ				
(১) রাজস্ব - ৩৫.০০	টাকা					
(২) জমির মোট পরিমাণ - ০.৭৯৩	একর (৩) মোট দাগের সংখ্যা - ৫					
(৪) অত্রস্বত্বের দখলকারের বিবরণ	(৫) স্বত্ব	(৬) মন্তব্য				
নাম পিতা/স্বামী ঠিকানা	স্বত্বের ধরন বিভাগ নং	নাম				
						
(৭) অত্রস্বত্বের নিজ দখলীয় জমি :						
দাগ নম্বর	জমির শ্রেণী	মন্তব্য	দাগের মোট পরিমাণ	দাগের মধ্যে অত্র স্বত্বের	দাগের মধ্যে অত্র- স্বত্বের জমির অংশের পরিমাণ	
			একর	অংশ	একর	হেক্টর
০০১৬	পুকুর		০.৬৫০	০.০২৭০	০.০২৬	
০০১৭	জাল/বাস্তু		০.৬৬০	০.২৫০০	০.০৭০	
২০২০	জমা		০.৬০০	০.০৫৫৫	০.০৫০	
২০২১	জাল/বাস্তু		০.৫৫০	০.০৩১৬	০.০১৭	
২০২২	জাল/বাস্তু		০.৫৩৩	০.২০১৩	০.০৫৩	
দাগের মোট সংখ্যা			পাঁচ মাত্র	০.২১১		
Appl. Fee: Rs.10, Authentication Fee: 1 x Rs.10- Rs.10, Total: Rs.20						

L & LR WB

L & LR WB


L & LR WB

L & LR WB

L & LR WB

WTUJOE/NS/13/14/098

L & L R W B

জেলা - নব্বমান	খতিয়ান নং- ৩৫ ৩৫	[০২২৪৩৬১]				
মৌজা - বাঁরভানপুর	জে.এল.নং- ৩৯১	খানা - মোকদ্দম				
(১) রাজস্ব - ১৯.৩৩	টাকা					
(২) জমির মোট পরিমাণ - ০.১৩৯	একর (৩) মোট দাগের সংখ্যা - ৫					
(৪) অত্রস্বত্বের দখলকারের বিবরণ	(৫) স্বত্ব	(৬) মন্তব্য				
নাম পিতা/স্বামী ঠিকানা	হারনারায়ন মণ্ডল বিওয় নিজ	রায়ত				
(৭) অত্রস্বত্বের নিজ দখলীয় জমি :						
দাগ নম্বর	জমির শ্রেণী	মন্তব্য	দাগের মোট পরিমাণ	দাগের মধ্যে অত্র স্বত্বের	দাগের মধ্যে অত্র- স্বত্বের জমির অংশের পরিমাণ	
			একর	অংশ	একর	হেক্টর
১০১৬	পুকুর	 <p>১০ INDIA TEN RUPEES</p>	০.৬৫৩	০.০২৬৯	০.০২৭	
১০১৬	জাঙ্গাল/বান্দু		০.৬৫৩	০.০২৬৯	০.০২৭	
১০২০	জাঙ্গাল		০.৬৫৩	০.০৬০৯	০.০৬১	
১০২১	শোল/বান্দু		০.৬৫৩	০.০৬১৬	০.০৬২	
১০২১	জাঙ্গাল		০.৬৫৩	০.০২৬৯	০.০২৭	
দাগের মোট সংখ্যা		পাঁচ মাত্র	০.২০৯			

L & L R W B

L & L R W B

L & L R W B

L & L R W B

L & L R W B

L & L R W B

L & L R W B

L & L R W B

L & L R W B