

Line return 8/27

নাম: ডাঃ. দাম
বাস: (M.D. Ghosh) and (S. Ghosh) (M.D. Ghosh)
ঠিকানা: (M.D. Ghosh) and (S. Ghosh) (M.D. Ghosh)

Food and Nutrition Center, Com: 90000

ভেঙার - শ্রী বসন্তলাথ গাল
সোঃ - বিষ্ণুপুর, এ. ডি, এস, আর অফিস
পোঃ ও থানা - বিষ্ণুপুর,
জেলা - দক্ষিণ ২৪ পরগণা

[Handwritten signature]



Binurath Ghosh.

M.D. Ghosh and S. Ghosh
Food and Nutrition Center, Com: 90000

[Handwritten initials]
ADSR, BISHNUPUR
SOUTH 24 PARGANAS

[Handwritten signature]

01 DEC 2010

বিক্রেতা :-

১। শ্রী বিনুনাথ ঘোষ ২। শ্রী কাশীনাথ ঘোষ উভয়ের পিতা " বারিদ

বরন ঘোষ ।

৩। শ্রী রনজিত ঘোষ পিতা " জগন্নাথ ঘোষ ও। শ্রীমত্যা পাববর্তী ঘোষ

স্বামী" জগন্নাথ ঘোষ, সকলের ধর্ম - হিন্দু, ভারতীয় নাগরিক, ১, ২ ও

৩ নং বিক্রেতার পেশা - চাবান্দি, ৪ নং বিক্রেতার পেশা - গৃহকার্য্য,

সক - আমতলা, পোন্ট আফিস - কন্যানগর, থানা - বিষ্ণুপুর,

জেলা - দক্ষিণ ২৪ পরগণা ।

কস্য ও নং বিধিসমত রায়ত দখলী যুগ্মের খেরাজী জমি জমা মায

শালি জমি জমা মায বাবতীয় ইজমেন্ট যুগ্ম সমত নিম্নলিখিত বিষ্ণুপুর সাক কোবালা পএ

মিদে কার্য্যলক্ষণে ।

জেলা দক্ষিণ ২৪ পরগণা থানা ও এ.ডি.এস. আর. আফিস

বিষ্ণুপুর মালিকি পশ্চিমবঙ্গ সরকার গফে জেলা দক্ষিণ ২৪ পরগণার কালেকটর অধীনে

পরগণা আজিমাবাদ ৩৯৫ নং তোজী ভুঙা জে. ক্র. ৭৩ নং রে. সা. ১৪, ১৭ নং

মৌজা - আমতলা গ্রামে প্রজাই ৫৩৬ নং খতিয়ানে ১১ শতক জমির কাত বার্ষিক

১.০০ টাকা জমা জমি মধ্যে ৭৮১ দাগে শালি ১১ শতক জমি যাযা আমরা কোবালা

বিক্রেতা আমাদের পূর্বাধিকারী বারিদ বরন ঘোষ বিপত ইন্সরাজী ২১।৪।১৯৫৯

তারিখে বিষ্ণুপুর সাবরেজিস্ট্রী অফিসে রেজিস্ট্রীকৃত ১ নং বহির ৩০ নং উল্লুনের

Binwamath Ghosh.
 ২১শী তারিখ ২৩/১/১৯
 Ramjit Ghosh
 ২১শী তারিখ ২৩/১/১৯

১১
 ১১
 ১১

১২ হইতে ১৩ পৃষ্ঠায় লিপিবদ্ধ ৩০৫০ নং এককতা দলিলের দ্বারা আমতলা সার্কিমের
নগেশ্বর নাথ গালুই এর নিকট হইতে ধরিদ করেন।

ঐ মৌজা ঐ তৌজী প্রজাই ৭৪ নং খতিয়ানে ২ একর ১২ শতক জমির কাত
বার্ষিক ১৩.০৯ টাকা জমা জমি মধ্যে ২৫০ দাগে শালি জমি ৩৩ শতক জমির মধ্যে

১৪.৫ শতক জমি যাহা উক্ত বারিদ বরন ঘোষ বিগত ইরাজী ১৯১৬।১৯৫৯ তারিখে
বিষ্ণুপুর সাবরেজিস্ট্রী অফিসে রেজিস্ট্রীকৃত ১ নং বহির ৪৬ নং ভগ্ন্যমের ১৩০ হইতে

১৩৫ পৃষ্ঠায় লিপিবদ্ধ ৫৪০৭ নং এককতা কোবালা দলিলের দ্বারা আমতলা সার্কিমের
বালু চন্দ্র ঘোষ এর নিকট হইতে ধরিদ করেন।

ঐ মৌজা ঐ তৌজী প্রজাই ১৩০ নং খতিয়ানে ২ একর ১৯ শতক জমির কাত বার্ষিক
১২.২৫ টাকা জমা জমি মধ্যে ২৬০ দাগে শালি জমি ১৯ শতক জমির মধ্যে ১০ শতক
অন্দরে ৫ শতক ও প্রজাই ১২৯ নং খতিয়ানে ৫২ শতক জমির কাত বার্ষিক ৫.৯৬ টাকা
জমা জমি মধ্যে ২৬৩ দাগে শালি জমি ১৯ শতক জমির মধ্যে ৯ শতক অন্দরে ৪ $\frac{১}{২}$

শতক এককনে ৯ $\frac{১}{২}$ শতক জমি যাহা উক্ত বারিদবরন ঘোষ বিগত ইরাজী ১৯১১।১৯৬৬

তারিখে বিষ্ণুপুর সাবরেজিস্ট্রী অফিসে রেজিস্ট্রীকৃত ১ নং বহির ১১ নং ভগ্ন্যমের ৯৪

হইতে ৯৬ পৃষ্ঠায় লিপিবদ্ধ ৪৪৪ নং এককতা কোবালা দলিলের দ্বারা আমতলা সার্কিমের
নগেশ্বর নাথ গালুই এর নিকট হইতে ধরিদ করেন।

ঐ মৌজা ঐ তৌজী প্রজাই ১৩০ নং খতিয়ানে ২৬৩ দাগে ১৯ শতক জমির

মধ্যে ১০ শতক অন্দরে ৫ শতক ও প্রজাই ১২৯ নং খতিয়ানে ২৬৩ দাগে ১৯ শতক

Prinamathgahon.

১৭৫২ খ্রিঃ
১৭৫৩ খ্রিঃ
১৭৫৪ খ্রিঃ

জমির মধ্যে ৯ শতক জমির ও $\frac{1}{2}$ শতক একুনে ৯ $\frac{1}{2}$ শতক জমি যথা উক্ত বারিদ বরন যোষ বিগত ইংরাজী ২৮।৬।১৯৬৭ তারিখে বিষপূর সাবরেজিস্ট্রী অফিসে রেজিস্ট্রীকৃত ১ নং বহির ১০০ নং জলদুগের ১৩১ হইতে ১৩৩ পৃষ্ঠায় নিষিদ্ধ ৭২৭০ নং এককোতা কোবালা দলিলের দ্বারা আয়তনা সাকিমের বাঙ্গল চন্দ্র ঘোষের নিকট হইতে খরিদ করেন।

এ মৌজা এই তৌজী প্রজাই ৪৫৪ নং খতিয়ানে ১১ শতক জমির কাত বার্ষিক ১.২৫ টাকা জমা জমি মধ্যে ৯৬৯ দাগে শালি জমি ২২ শতক ও ৯৭৪ দাগে শালি জমি ১১ শতক একুনে ৩০ শতক জমির মধ্যে ২ $\frac{0}{8}$ শতক জমি ও এই মৌজা এই তৌজী প্রজাই ২৯৭ নং খতিয়ানে ১ একর ১৪ $\frac{1}{2}$ শতক জমির কাত বার্ষিক ১৫.৫০ টাকা জমা জমি মধ্যে ৯৬৯ দাগে শালি জমি ২২ শতক ও ৯৭৪ দাগে শালি জমি ১১ শতক একুনে ৩০ শতক জমির মধ্যে ৩০ $\frac{১}{৪}$ শতক সর্বমোট ৩৩ $\frac{১}{৪}$ শতক জমি যথা উক্ত বারিদ বরন যোষ বিগত ইংরাজী ১৫।৫।১৯৭০ তারিখে বিষপূর সাবরেজিস্ট্রী অফিসে রেজিস্ট্রীকৃত ১ নং বহির ৪৮ নং জলদুগের ২০৫ হইতে ২০৭ পৃষ্ঠায় নিষিদ্ধ ৪৬৮০ নং এককোতা কোবালা দলিলের দ্বারা কুগারামপুর সাকিমের বাঞ্চারাম হুদাইয়ের নিকট হইতে খরিদ করেন।

এইরূপে উল্লিখিত গাঁচকোতা কোবালা দলিলের দ্বারা উপরোক্ত ছয়টি খতিয়ানে পাঁচটি দাগে ৭৭.৫ শতক জমি উক্ত বারিদ বরন যোষ উল্লিখিত প্রকারে খরিদ করিয়া

১৭৫২ খ্রিঃ
১৭৫৩ খ্রিঃ
১৭৫৪ খ্রিঃ

Prinematheglohn.

কালী মাতা মন্দির
Ranjit Ghosh
পত্র ১৩

উহাতে তিনি নিজ খাসে ভোগবান ও দখলীকার থাকা অবস্থায় পরলোক গমন করিতে
 আমরা অএ ১ ও ২ নং কোবালা বিক্রেতাদ্বয় তাঁহার ওয়ারেশ দুই পুএ ও আমাদের
 মাতা বিমলা বলা ঘোষ ও চন্দ্রভগ্নী যথাক্রমে ভারতী বাগ, আরতি ঘোষ, সরস্বতী
 ঘোষ ও প্রতিমা বঙ্গাল এক আমাদের অপর এক দ্রাতা বওয়ালে যুত জগন্নাথ ঘোষ
 (যিনি অএ কোবালায় ৩ ও ৪ নং বিক্রেতার পিতা ও মামী) সহ আমরা কেবলমাত্র উও
 আটজনে আমাদের পূর্বাধিকারী খরীদ বরন ঘোষের ওয়ারেশ সূত্রে তাঁহার তত্ত্ব উও
 পাঁচটি দাগে ৭৭.৫ শতক জমি সহ অপরাপর জমি জমা প্রাপ্ত হইয়া উহাতে আমরা
 কেবল মাত্র আটজনে এজমালে খাসে ভোগবান ও দখলীকার থাকা অবস্থায় আমরা অএ
 ১ ও ২ নং কোবালা বিক্রেতা ও আমাদের উও যুত দ্রাতা জগন্নাথ ঘোষ সহ আমরা
 চারজনে বিগত ইরাজী ২৫।৫।১৯৮২ তারিখে বিষ্ণুপুর সাবরেজিস্ট্রী অফিসে রেজিস্ট্রিকৃত
 ১ নং বহির ৫২ নং ডকুমেন্টের ৪০৫ হইতে ৪৪২ পৃষ্ঠায় লিপিবদ্ধ ৩৯৯১ নং এককতা
 কোবালা দলিলের দ্বারা আমাদের মাতা বিমলা বলা ঘোষ ও তিন ভগ্নী যথাক্রমে ভারতী
 ঘোষ, সরস্বতী ঘোষ ও প্রতিমা ঘোষ সহ চারজনের নিকট হইতে উও পাঁচটি দাগে
 ৭৭.৫ শতক জমির মধ্যে তাঁহাদের চারজনের অংশে লরিভুও অর্ধাংশে ৩৮.৭৫ শতক
 জমি খরীদ করি। এইরূপে আমরা অএ ১ ও ২ নং কোবালা বিক্রেতা ও আমাদের
 উও যুত দ্রাতা জগন্নাথ ঘোষ সহ আমরা তিনজনে উও পাঁচটি দাগে ৭৭.৫ শতক
 জমির মধ্যে আমাদের তিনজনের অংশে পৈতৃক ওয়ারেশ সূত্রে প্রাপ্ত উও অংশে ২৯.০৬২৫
 শতক জমি ও উরোরও কোবালা মূলে আমাদের মাতা ও উও তিন ভগ্নীর নিকট হইতে

১৯৯২ সালের
১৯৯২ সালের

Prinwarmanthgroom.
স্বাক্ষরিত ১৩/১১/১৩
Prinwarmanthgroom
স্বাক্ষরিত ১৩/১১/১৩

তাঁহাদের জমি $\frac{১}{২}$ জমি খরিদা ৩৮.৭৫ শতক জমি একতুল $\frac{৭}{৮}$ জমি ৬৭.৮১২৫
শতক জমিতে আমরা তিন ভ্রাতায় একমলে খাসে মালিকের করাদি আদায় দিয়া ভোগবান
ও দখলকার থাকি এক আমাদের করর এক ভগ্নী ভারতী বাগ উও পাঁচটি দাগে
৭৭.৫ শতক জমির মধ্যে তাঁহার নিজ জমি $\frac{১}{৮}$ জমি পৈতৃক ওয়ারশ সুএ প্রাপ্ত
৯.৬৭৫ শতক জমিতে তিনি নিজ খাসে ভোগবতী ও দখলকারিনী থাকেন।

বর্তমান হলকা জরিপে উও. আর. এস. ৭৮১ দাগের স্থলে নতুন এল. আর.
১৮০৯ দাগে ১১ শতক, আর. এস. ২৫০ দাগের স্থলে নতুন এল. আর. ১৯৭৯
দাগে ৩৩ শতক জমির মধ্যে ১৪.৫০ শতক, আর. এস. ২৬৯ দাগের স্থলে নতুন
এল. আর. ১৯৫১ দাগে ২২ শতক, আর. এস. ২৭৪ দাগের স্থলে নতুন এল.
আর. ১৯৫৬ দাগে ১১ শতক, আর. এস. ২৩৩ দাগের স্থলে নতুন এল. আর.

১৯৩৯ দাগে ১৯ শতক একতুল পাঁচটি দাগে ৭৭.৫ শতক জমির মধ্যে আমাদের তিন
ভ্রাতার জমি $\frac{৭}{৮}$ জমি ৬৭.৮১২৫ শতক জমির স্থলে আমাদের উও ভগ্নী ভারতী
বাগের জমি $\frac{১}{৮}$ জমি ৯.৬৭৫ শতক জমি সহ সমগ্র ৭৭.৫ শতক জমি আমি তাএ

১ ন কোবালা বিক্রিতা আমার নামে/নতুন এল. আর. ১৭০৮ ন. খতিয়ানে, আমি
তাএ ২ ন কোবালা বিক্রিতা আমার নামে নতুন এল. আর. ৫৫৬ ন. খতিয়ানে ও
আমাদের উও যত ভ্রাতা জগন্নাথ ঘোষের নামে নতুন এল. আর. ৮১০ ন. খতিয়ানে
রেকর্ড হইলেও আমাদের উও ভগ্নী ভারতী বাগ উও পাঁচটি দাগে ৭৭.৫ শতক জমির

স্বাক্ষরিত ১৩/১১/১৩

Pinarabharan.

Ranjit Singh
Ranjit Singh

মধ্যে তাঁহার অংশ $\frac{1}{4}$ অংশে ৯.৬৮৭৫ শতক জমি তিনি নিবন্ধে স্বত্বের মালিক ও

হকদার থাকেন।

তৎপরে আমরা অএ ১ ও ২ নং কোবালা বিধেতা আমাদের ভগ্নী সরস্বতী

যোষ বিগত ইরাজী ২০।১।১৯৯৭ তারিখে বিষপুত্র এ.ডি.এস. আর. আকিসে

দাখিলকৃত ও রেজিস্ট্রিকৃত ও ৮।১২।১৯৯৯ তারিখে নথিভুক্ত ১ নং বহির ৪৪ নং

ভলদুয়ের ০৮৫ হইতে ০৯০ পৃষ্ঠায় লিপিবদ্ধ ৩৭৫৭ নং এককতা কোবালা দলিলের

দ্বারা তুলু একমে উও পাঁচটি দাগে ৭৭.৫ শতক জমির মধ্যে $\frac{1}{4}$ অংশে ৯.৬৮৭৫

শতক জমি আমতা সাকিমের মদন মোহন যোষের বন্য পুঙ্গু বালা যোষকে বিক্রয়

করেন। আমাদের অপর এক ভগ্নী স্ত্রীয়া যোষ (বাসাল) বিগত ইরাজী ২০।১।

১৯৯৭ তারিখে বিষপুত্র এ.ডি.এ. আর. আকিসে দাখিলকৃত ও রেজিস্ট্রিকৃত ও

৮।১২।১৯৯৯ তারিখে নথিভুক্ত ১ নং বহির ৪৪ নং ভলদুয়ের ০৯১ হইতে ০৯৬ পৃষ্ঠায়

লিপিবদ্ধ ৩৭৫৮ নং এককতা কোবালা দলিলের দ্বারা তুলু একমে উও পাঁচটি দাগে

৭৭.৫ শতক জমির মধ্যে $\frac{1}{4}$ অংশে ৯.৬৮৭৫ শতক জমি আমতা সাকিমের মদন

মোহন যোষের পুএ বলাই চন্দ্র যোষকে বিক্রয় করেন।

এইরূপে উদরোক্ত দুইককতা কোবালা দলিলের দ্বারা উও পুঙ্গু বালা যোষ ও

বলাই চন্দ্র যোষ দুইজনে আমাদের উপরোক্ত দুই ভগ্নী সরস্বতী যোষ ও প্রতিয়া যোষ

(বাসাল) এরা নিকট হইতে উও পাঁচটি দাগে ৭৭.৫ শতক জমির মধ্যে $\frac{1}{4}$ অংশ

১৯.৩৭৫ শতক জমি ধরিদ করিলে ও যেহেতু ইতিপূর্বে আমাদের উও দুই ভগ্নী বিগত

১৯.৩৭৫ শতক জমি ধরিদ করিলে ও যেহেতু ইতিপূর্বে আমাদের উও দুই ভগ্নী বিগত



PrinematKghoon

কমিটি সদস্য
Ramjit Ghosh
কমিটি সদস্য

ইরাজী ২৫।৫।১৯৮২ তারিখে রেজিস্ট্রীকৃত ৩৯৯১ নং এককোতা কোবালা দলিলের দ্বারা উক্ত পঁচটি দাগে তাঁহাদের অংশের ১৯.৩৭৫ শতক জমি সহ অপরাধের জমি জমা আমরা অএ ১ ও ২ নং কোবালা বিএতা ও আমাদের অপর এক মৃত ভ্রাতা জগন্নাথ ষোষকে বিক্রয় করিয়া উঠা হইতে চিরতরে নিঃশুণ্ড, মুণ্ডহীনা ও দখলচ্যুত হইয়া ছিলেন, সেইহেতু উক্ত পুস্তপ বাল্লা ষোষ ও বলাই চন্দ্র ষোষ সহ দুইজনের খরিদা উক্ত পঁচটি দাগে ৭৭.৫ শতক জমির মধ্যে $\frac{১}{৪}$ অংশ ১৯.৩৭৫ শতক জমিতে কোন স্বপ্ন সাব্যস্ত হয় নাই বা রাইট টাইটেল ইন্টারেস্ট উত্তর্য নাই।


তৎপরে আমরা অএ ১ ও ২ নং কোবালা বিএতা ও আমাদের মৃত ভ্রাতা জগন্নাথ ষোষ সহ আমরা তিনজনে ও তুলু একে আমাদের মাতা বিমলা ষোষ ও একতৃপ্তী আরতী ষোষ সহ একে আমরা পঁচজনে বিগত ইরাজী ১৪।৩।১৯৯৭ তারিখে বিধুপুত্র এ. ডি. এস. আর. আফিসে দাখিলীকৃত ও রেজিস্ট্রীকৃত ও বিগত ইরাজী ৪।৩।২০০৩ তারিখে নথিভুক্ত ১ নং বহির ২৫ নং জালুমের ৭৫ হইতে ৮২ পৃষ্ঠায় লিপিবদ্ধ ১৯৩৩ নং এককোতা কোবালা দলিলের দ্বারা উক্ত পঁচটি দাগে ৭৭.৫ শতক জমির মধ্যে $\frac{৫}{৮}$ অংশ ৪৮.৪৩৭৫ শতক জমি আমতলা সাকিমের সন্ন্যগীচরন গায়েনের গুণে শ্রীকান্ত গায়েনকে বিক্রয় করি।

এইরূপে উপরোক্ত কোবালা দলিলের দ্বারা উক্ত শ্রীকান্ত গায়েন উক্ত পঁচটি দাগে ৭৭.৫ শতক জমির মধ্যে $\frac{৫}{৮}$ অংশ ৪৮.৪৩৭৫ শতক জমি খরিদ করিলে ও যেহেতু উক্ত বিমলা ষোষ ও আরতী ষোষ দুইজন ইতিপূর্বে ২৫।৫।১৯৮২ তারিখে

১৯৯৯ সালের ৩০
২০০৩ সালের ৩০

তারিখে ৩৯৯৯ নং দলিলের দ্বারা উক্ত পাঁচটি দাগে ৭৭.৫ শতক জমির মধ্যে তাঁহাদের অংশের $\frac{১}{৪}$ অংশ ১৯.৩৭৫ শতক জমি হস্তান্তর করিয়া উহা হইতে চিরতরে নিঃসৃত্ত, স্বত্বহীনা ও দখলচ্যুত হইয়াছিলেন। সেই হেতু উক্ত শ্রীকান্ত গায়েনের উক্ত পাঁচটি দাগে ৭৭.৫ শতক জমির মধ্যে $\frac{৩}{৮}$ অংশ সমগ্র ৪৮.৪৩৭৫ শতক জমিতে যুগ্ম সাবস্বয় হয় নাই বা রাইট টাইটেল ইন্টারেক্ট উত্তর হয় নাই। তিনি কেবল মাএ আমরা অএ ১ ও ২ নং কোবালা বিধেতা ও আয়াদের উক্ত সূত প্রাতা জগন্নাথ ঘোষ সহ তিন জনের অংশে $\frac{৩}{৮}$ অংশে ২৯.০৬২৫ শতক জমির ষালীক ও হকদার হয়েন এক উক্ত ২৯.০৬২৫ শতক জমিতে তাঁহার স্ত্রী সাবস্বয় হয় বা রাইট টাইটেল ইন্টারেক্ট জন্মায় এক আয়াদের মাতা বিমলা ঘোষ ও ভগ্নী আরতী ঘোষের বিধায় করা $\frac{১}{৪}$ অংশে ১৯.৩৭৫ শতক জমিতে কেবল যুগ্ম সাবস্বয় হয় নাই বা রাইট টাইটেল ইন্টারেক্ট উত্তর হয় নাই।

তৎপরে আপনি অএ কোবালা ঙ্গেতা অএ কোম্পানী গঞ্জে বিগত ইরাজী ২।৮।২০০৬ তারিখে বিষ্ণুপুর এ. ডি. এম. আর. আফিসে দাখিলকৃত ও রেজিস্ট্রিকৃত ও ১৪।১১।২০০৮ তারিখে নথিভুক্ত ১ নং বহির ২০ নং ডলয়ুমের ১৯৯৫ হইতে ২০১৬ পূর্তায় নিদিক্ষ ৫২০২ নং এককোতা কোবালা দলিলের দ্বারা উক্ত পূঙ্গ বালা ঘোষ ও বলাই চন্দ্র ঘোষের নিকট হইতে তাঁহাদের উপরোক্ত প্রকারে দুমাত্রুখরিদা উক্ত পাঁচটি দাগে ৭৭.৫ শতক জমির মধ্যে তাঁহাদের অংশে $\frac{১}{৪}$ অংশে ১৯.৩৭৫ শতক জমি খরিদ করিলে ও যেহেতু উক্ত পূঙ্গ বালা ঘোষ ও বলাই চন্দ্র ঘোষ দুইজনের



Banwarath Ghosh.

Ranjit Ghosh
পার্বীনাথ ঘোষ

উক্ত ১৯.৩৭৫ শতক জমিতে কোন যুগ্ম সাবল্য হয় নাই বা রাইট টাইটেল ইনটারেক্ট উক্তভব হয় নাই, সেইহেতু আপনি কোবালা ক্রেতা উক্ত পঁচটি দাগে ৭৭.৫ শতক জমির মধ্যে আপনার খন্দিদা উক্ত ১৯.৩৭৫ শতক জমিতে আপনার ও কোলরুপ যুগ্ম সাবল্য হয় নাই বা রাইট টাইটেল ইনটারেক্ট উক্তভব হয় নাই।

এইরূপে আমরা অএ ১ ও ২ নং কোবালা বিক্রেতা ও আমাদের অপর এক মৃত ভ্রাতা জগন্নাথ ঘোষ সহ আমরা তিন জনে আমাদের উপরোক্ত বিগত ইন্সার্জী ২৫।৫।১৯৮২ তারিখের ৩৯৯১ নং কোবালা দলিলের দ্বারা আমাদের মাতা বিমলা বালা ঘোষ ও তিন ভগ্নী অরতী ঘোষ, সরস্বতী ঘোষ ও প্রতিমা ঘোষ সহ চারিজনের নিকট হইতে খন্দিদা উক্ত পঁচটি দাগে ৭৭.৫ শতক জমির মধ্যে তাঁহাদের অংশ অর্ধাংশ ৩৮.৭৫ শতক জমিতে আমরা তিন ভ্রাতায় একমালে খাসে মালিকের করাদি আপায় দিয়া অনের বিনাপত্তে নিবিবাদে ভোগবান ও দখলিকার থাকা অবস্থায় উক্ত জগন্নাথ ঘোষ পরলোক গমন করিলে আমরা অএ ৩ ও ৪ নং কোবালা বিক্রেতা তাঁহার ওয়ারেশ পুত্র ও মধী বিধায় আমরা কেবল মাত্র দুইজনে আমাদের পূর্বাধিকারী জগন্নাথ ঘোষের ওয়ারেশ সূত্রে তাঁহার অংশের ভগ্ন সম্পত্তি আদি প্রাপ্ত হইয়া আমরা সকল কোবালা বিক্রেতা উক্ত পঁচটি দাগে ৭৭.৫ শতক জমির মধ্যে আমাদের অংশে ১৯.৩৭৫ শতক জমিতে আমরা সকলে একমালে খাসে মালিকের করাদি আদায় দিয়া অনের বিনাপত্তে নিবিবাদে ভোগবান ও দখলিকার আছি।

একনে আমরা কোবালা দাতা আমাদের নানাবিধ বৈধ ও ন্যায় সঙ্গত কারণে নগদ অর্থের বিশেষ প্রয়োজন হওয়ায় উপরোক্ত ও নিম্ন তপশিলের বন্ডিত ও অএ

১৯৯৯ সালের ১৯/৩/৯৯

দলিল সলগ্ন পাঁচকোতা নকসায় অংকিত লাগ রু দ্বারা সীমাকৃত ছয়টি দাগে চিহ্নিত
 মাসপদুরত ০৮.৭৫ শতক জমি জমা বিক্রয় করিবার ঘোষণা করিলে আপনি কোবালা
 গ্রহীতা এএ কোম্পানীর পক্ষে উহা খরিদ করিতে সম্মত থাকায় চলিত কালের সর্বোচ্চ
 মূল্য যাচাইমতে খোঙা ছুঙা ৫, ০০, ০০০ .০০ টাকা ম পাঁচ লক্ষ টাকা মূল্য ধার্য
 করিয়া ও তাহা নিম্ন জায়মত আপনার নিকট হইতে গ্রহন করিয়া এএ ০৮.৭৫ শতক
 জমি জমা এএ কোম্পানীর পক্ষে আপনার নাম বরাবর বিক্রয় করিয়া উহা হইতে চির-
 তরে নিঃস্বপ্ত, স্বপ্তহীন ও দখলচ্যুত হইলাম। উও বিক্রীত জমি জমাতে আপনাকে
 এএ কোম্পানী পক্ষে অদাই দখল দিলাম। আপনি কোবালা গ্রহীতা অদ্য হইতে উও
 সম্পত্তিতে এএ কোম্পানীর পক্ষে আমরা কোবালা দাতা আমাদের যাবতীয় লিখিত
 স্ত্রে সম্পূর্ণ স্বপ্তবান ও দান বিক্রয় স্বধিক প্রভৃতি সর্ব প্রকার হস্তান্তর ও রূপান্তর
 আদির মালিক ও হকদার হইয়া মালিক সুরকারে এএ কোম্পানীর নাম গওনে খাজনাদি
 সরবরাহে স্থগতিশিওগন এমে যদুস্থায়মত পরমসুখে ভোগ দখল করিতে থাকুন।
 তাহতে আমরা কোবালা দাতা মায় ওয়ারেগন এমে কেহ কখনও কোন প্রকার
 ওজর আপত্তি বা দাবি দাওয়া করিতে পারিব না ও পারিবে না। করিলেও তাহা এএ
 কোবালা বলে সর্বএ বাতিল নামজুর ও অগ্রাহ্য হইবে।

উও বিক্রীত জমি জমা কোন প্রকার দায় সংযোগ বা হস্তান্তর আদি করা
 নাই বা করি নাই, কাহারও নামে দানপত্র বা উইল আদি করা নাই, কাহারও
 খোর পোথের দায়ে চর্য আদি নাই, কোন দেব সেবায় জর্ন করা নাই, কাহারও

১২/১২/১৩

Prinwanath Ghosh.

স্বাক্ষরিত
১০/০৩/১৯Ram's & Photo
স্বাক্ষরিত

কোন জামিনিতে ব্যাবধ আদি নাই, উহাতে কোন শরিক শরিক নাই, উহাতে কোন বর্গদার নাই, উহা কোন মোকদ্দমার বিষয়ীভূত সম্পত্তি নহে, উহা আকধ রাখিয়া সরকার হইতে কোন প্রতিষ্ঠান হইতে কোন ধন লই নাই, উহা সরকার হইতে বা কোন প্রতিষ্ঠান হইতে গৃহীত হইবার জন্য কোন নোটিশ জারি হয় নাই, উহা সম্পূর্ণ নির্দায়্য সম্পূর্ণ নির্দায়্য ও নির্দায়্য অবস্থায় আমাদের ধান দখলে আছে। উহা সম্পূর্ণ নির্দায়্য ও নির্দায়্য অবস্থায় এএ কোম্পানীর পক্ষে আপনাকে বিক্রয় করিলাম। উবিষয়ে দায়াদি থাকা প্রকাশ পাইয়া এএ কোম্পানীর খরিদা যুগু বা দখলের কোন প্রকার ক্রটি হয় তাহা হইলে আমরা কোবালা দাতা ও দ্বাদী মায় ওয়ারেশগন একে মায়িক আইন আমলে আশিয়া যাবতীয় কতিগরুন সহ পনের সমস্ত টাকা ফেরত দিতে বাধ্য থাকিলাম ও থাকিল। উপরি উক্ত উক্তি সমূহের কোন উক্তি মিথ্য বনিয়া প্রমাণিত হইলে আমরা কোবালা দাতা মায় ওয়ারেশগন একে দেওয়ানী ও কৌজদারী উভয়বিধ আইনে দায়ী ও দণ্ডনীয় হইব ও হইবে।

উক্ত বিক্রীত জমি জমার নিখান সম্পর্কে কোন প্রকার ভুল ভ্রান্তি হয় তবে এএ কোম্পানীর বয়ে ও তপবে আমরা কোবালা দাতা মায় ওয়ারেশগন একে সন্শোধন দলিল সম্পাদন ও রেজিস্ট্রী করিয়া দিতে বাধ্য থাকিলাম ও থাকিল।

উক্ত বিক্রীত জমি জমা এএ কোম্পানীর নাম বরাবর মিউটগান করিতে বা রেকর্ড করাইতে আমাদের কোন যাম্বরের প্রয়োজন হইলে তাহাও আমরা কোবালা বিএতা বিনাপন গ্রহনে বিনা ওজর আপত্তিতে করিয়া দিতে বাধ্য থাকিলাম মায় ওয়ারেশগন

স্বাক্ষরিত
১০/০৩/১৯



Prinavonath Ghosh.
স্বাক্ষর করা হয়েছে
Ranjit Ghosh
স্বাক্ষর করা হয়েছে

গন ক্রমে থাকিল ।

এএ দলিল সলগ্ন পাঁচকোতা নকসা এএ দলিলের একাংশ বলিয়া গন্য হইবে ।

এতদার্থে আমরা সুস্থ শরীরে সরলমনে এনের বিনানুরোধে এএ দলিল পাঠ

করিয়া মর্শ্ব সকল সম্যক অবগত হইয়া পনের সমস্ত টাকা নিম্ন জায়মত নগদ

বুঝিয়া পাইয়া এএ জমি জমার ক্ষিয়ণ্ড বিণয় সাফ কোবালা পএ এএ কোআনার

নাম বরাবর লিখিয়া দিলাম ইতি সন ১৪১৭ সাল তার ২৪ই চৈত্র মাসে ইহুজী-
২০২০ সালের ২০শে ডিসেম্বর।

—: তপশিল বিক্রীত সম্পত্তির পরিচয় :-

জেলা দক্ষিণ ২৪ পরগণা থানা ৪ এ. ডি. আর. অফিস বিষয় পুর

মালীক পশ্চিমবঙ্গ সরকার গফে জেলা দক্ষিণ ২৪ পরগণার কালেকটর অধিনে পরগণা

আজিমাবাদ ৩৯৫ নং তোজী তুণ্ড জে.এস. ৭৩ নং রে.সা: ১৪, ১৭ নং মোজা -

আমতনা গ্রামে প্রজাই ৫৩৬ নং খতিয়ানে ১১ শতক জমির কাত বার্ষিক ১.০০ টাকা

জমা জমির স্থলে বর্তমান হলকা জরীয়ে নূতন এল. আর. ১৭০৮, ৫৫৬ ও ৮১৩ নং

খতিয়ানের অন্তর্গত -

আর. এস. ৭৮১ সাতশত একাশী দাগের স্থলে নূতন এল. আর. ১৮০৯ আঠার

শত নয দাগে এএ দলিল সলগ্ন ১ নং নকসায় অঙ্কিত লাল

রু দ্বারা সীমাকৃত চিহ্নিত যাপসুরত: ১১ শতক শালি জমি

যাহার উত্তর - ৭৮২, ৮৪৪ নং দাগের জমি, পূর্ব - ৭৭৭ নং

দাগের জমি, দক্ষিণ - ৭৭৮, ৭৭৯, ৭৮০ নং দাগের জমি,

স্বাক্ষর করা হয়েছে
১৫/১২/২০২০



Ranjan Ghosh,
স্বামী বাবু

Ranjit Ghosh
স্বামী বাবু

পশ্চিম - ৭৬৫ নং দাগের জমি,

উত্তর চৌহদ্দি তুণ্ড জমির মধ্যে $\frac{১}{২}$ অংশ ৫.৫ শতক জমি।

খাজনা বার্ষিক ৩৬ পয়সা।

এই মৌজা এই তৌজী প্রজাই ৭৪ নং খতিয়ানে ২ একর ১২ শতক জমির কাত বার্ষিক

১৩.০২ টাকা জমা জমি স্থলে বর্তমান হলকা জরীস নতুন ফাঁ. আর. ১৭০৮,

৫৫৬ ও ৮১৩ নং খতিয়ানের অন্তর্গত -

দাগ. এস. ২৫৩ নং দাগের জমির স্থলে নতুন ফাঁ. আর. ১৯৭৯ এক

হাজার নয়শত উনআনি দাগে অএ দলিল সংলগ্ন ২ নং
নকসায় অবিকৃত লালি রু দ্বারা সীমাকৃত চিহ্নিত মাপসূরতঃ

৩৩ শতক শালি জমি যাহার উত্তর - ২৫৫ নং দাগের জমি,

পূর্ব - ২৫২, ১০০৭ নং দাগের জমি, দক্ষিণ - ২৫৮ নং

দাগের জমি, পশ্চিম - ২৫৪ নং দাগের জমি, উত্তর

চৌহদ্দি তুণ্ড জমির মধ্যে ১৪.৫ শতক অংশে $\frac{১}{২}$

অংশ ৭.২৫ শতক জমি, খাজনা বার্ষিক ২৪ পয়সা।


এই মৌজা এই তৌজী প্রজাই ২৯৭ নং খতিয়ানে ১ একর ১৪ শতক জমির কাত

বার্ষিক ১৫.৫০ টাকা ও প্রজাই ৪৫৪ নং খতিয়ানে ১১ শতক জমির কাত বার্ষিক

১.২৫ টাকা জমা জমি স্থলে বর্তমান হলকা জরীস নতুন ফাঁ. আর. ১৭০৮,

৫৫৬ ও ৮১৩ নং খতিয়ানের অন্তর্গত -

স্বামী বাবু
স্বামী বাবু



Binwannahoon
পার্বী বীণা (31/3)

Ranjit Ghosh
রঞ্জিত ঘোষ

আর. এস. ১৬৯ নয়শত উনসত্তর দাগের স্থলে নতুন এল. আর. ১৯৫১ এক হাজার

নয়শত একান্ন দাগে এএ দলিল সলগ্ন ৩ নং নকসায়ু জরকিত

লাল রু দ্বারা সীমাকৃত চিহ্নিত মাপসূত্রতঃ ২২ শতক গালি

জমি যাহার উত্তর - ১৬৭ নং দাগের জমি, পূর্ব -

১৭০ নং দাগের জমি, দক্ষিণ - ১৭৪, ১৭৫ নং দাগের

জমি, পশ্চিম - ১৬৫ নং দাগের জমি, উত্তঃ চৌহদ্দি-

ভূঃ জমির মধ্যে $\frac{১}{২}$ অংশে $\frac{১}{২}$ শতক জমি।

আর. এস. ১৭৪ নয়শত চতুয়াত্তর দাগের স্থলে নতুন এল. আর. ১৯৫৬ এক

হাজার নয়শত ছাপান্ন দাগে এএ দলিল সলগ্ন ৪ নং

নকসায়ু জরকিত গাল রু দ্বারা সীমাকৃত চিহ্নিত মাপসূত্রতঃ

১১ শতক শালি জমি যাহার উত্তর - ১৬৯ নং দাগের

জমি, পূর্ব - ১৭০ নং দাগের জমি, দক্ষিণ - ১০০৫

নং দাগের জমি, পশ্চিম - ১৭৫, ১৭৬ নং দাগের

জমি, উত্তঃ চৌহদ্দিভূঃ জমির মধ্যে $\frac{১}{২}$ অংশে

৫.৫ শতক জমি।

একুনে দুইটি দাগে ০৩ শতক জমির মধ্যে $\frac{১}{২}$

অংশে ১৬.৫ শতক জমি। খাজনা বার্ষিক ২.২০ টাকা।

রেজিস্ট্রার
দাগের



Bhawanath Ghosh
স্বাক্ষরিত
Ranjit Ghosh
স্বাক্ষরিত

এ যৌজা ঐ তৌজী প্রজাই ১৩০ নং খতিয়ানে ২ একর ১৯ শতক জমির কাত

বার্ষিক ১২.২৫ টাকা ও প্রজাই ১২৯ নং খতিয়ানে ৫২ শতক জমির কাত বার্ষিক

৪.৯৬ টাকা জমা জমি স্থলে বর্তমান হলকা জরীপে নতুন এল. আর. ১৭০৮,

৫৫৬ ও ৮১০ নং খতিয়ানের অন্তর্গত -

আর. এস. ৯৬৩ নং খতিয়ানে তেযটি দাগের স্থলে নতুন এল. আর. ১৯০৯ এক
২৪৭৩

হাজার নব্বশত উনচল্লিশ এর দুই হাজার একশত তিয়াওর

দাগে অএ দলিল সন্ধান ৫ নং নকসায়ু অঙ্কিত লাল রু

দ্বারা গীমাকৃত চিহ্নিত মাপসূরত ১৯ শতক ধলি জমি

স্বাক্ষরিত - ৯৬৪, ৯৬৫ নং দাগের জমি, পূর্ব -

৯৬২ নং দাগের জমি, দক্ষিণ - $\frac{২৬৬}{১৪৭}$ নং দাগের জমি,

পশ্চিম - ৯৬৫ নং দাগের জমি, উঃ চৌহদ্দিদুঃ জমির

মধ্যে $\frac{১}{২}$ অংশে ৯.৫ শতক জমি। খাজনা বার্ষিক ৬০ পয়সা।

সর্বমোট পাঁচটি দাগে ৭৭.৫ শতক জমির মধ্যে অএ

কোবালায় $\frac{১}{২}$ অংশে ৩৮.৭৫ শতক জমি মং লাটবিশ

দশমিক গাত পাঁচ শতক জমি মাএ অএ কোবালায় বিক্রিত

সম্পত্তি হইতেছে। ধার্য বিক্রয় মূল্য - ২,০০,০০০.০০টাকা।

সরকার কর্তৃক নিবন্ধিত বাজার মূল্য ১৩,৮২,৪৩৪.০০টাকা

মূল্যের নিম্নে বিক্রয় সাক কোবালা গএ।

স্বাক্ষরিত
১২/১১/১৯৬১





SALE DEED PLAN

MOUZA: AMTALA. J.L. NO. 73. P.S. BISHNUPUR.

DIST. 24 PARGANAS (S) PLAN No. 1

R.S. KHATAN No. 536. L.R. KHATAN No. 1708. 556, 813.

R.S. DAGNO. 781. L.R. DAGNO. 1809

AREA OF LAND 55 DECOUTOF 11 DEC

SHOWN IN RED BOUNDARY

SCALE: 1" INCH = 33' 0" FEET

VENDEE

M/S DECORATIVE STONE (INDIA)

PVT. LTD.

VENDOR

SRI BISWANATH GHOSH & ORS.


Biswanath Ghosh.

बिष्वानाथ घोष

Ranjit Ghosh

रंजित घोष

SIGNATURE OF VENDOR



DRAWN BY
Maitrayajy Mandal
Maitrayajy



SALE DEED PLAN

MOUZA: AMTALA, J.L. No. 73, P.S. BISHNUPUR.
DIST. 24 PARGANAS(S), PLAN No. 2.
R.S. KHATIAN No. 74, LR KHATIAN No. 1708, 556 & 813
R.S. DAG No. 953, L.R. DAG No. 1979.
AREA OF LAND: 7.25 DEC OUT OF 33 DEC.
SHOWN IN RED BOUNDARY.
SCALE: 1" INCH = 33.60" FEET.

VENDEE

M/S DECORATIVE STONE (INDIA)
PVT. LTD.


VENDOR

SRI BISWANATH GHOSH & ORS.

Binwanath Ghosh,

खेती बाग चर 39

R.S. DAG NO. 955.



Ranjit Ghosh
महेश एस्टे

SIGNATURE OF VENDOR.

DRAWN BY
Maitrajyoti Mandal
of Bangalore



SALE DEED PLAN

MOUZA - AMTALA, T.L. No. 73, P.S. BISHNUPUR
DIST. 24 PARGANAS (3), PLAN No. 3
R.5 KHATTIAN No. 292 & 454, L.R. KHATTIAN No. 1708, 556, 813
R.5 DAG No. 969, L.R. DAG No. 1951
AREA OF LAND: 11 DEC. OUT OF 22 DEC.

SHOWN IN RED BOUNDARY
SCALE: 1" INCH = 33'-0" FEET

VENDEE

M/S DECORATIVE STONE (INDIA)
PVT. LTD.

VENDOR


SRI BISWANATH GHOSH & ORS.

Prinamath Ghosh

স্বামী বসু ঘোষ

Ramjit Ghosh
রাজীত গুপ্ত

SIGNATURE OF VENDOR



DRAWN BY
Manjiv Mandal
Manjiv Mandal



SALE DEED PLAN

MOUZA: AMTALA, J.L. NO. 73, P.S. BISHANUPUR.

DIST. 24 PARGANAS(S) PLAN NO. 4.

R.S. KHATTIAN No. 2978-454 L.R. KHATTIAN No. 1708, 556, 813

R.S. DAG No. 974 L. R. DAG No. 1956

AREA OF LAND: 55 DEC. OUT OF 11 DEC.

SHOWN IN RED BOUNDARY

SCALE: 1" INCH = 33'-0" FEET

VENDEE

M/S DECORATIVE STONE (INDIA)
PVT. LTD

VENDOR

SRI BISWANATH GHOSH & ORS.


Bhrammakh gharhi.

২০১৪ বঙ্গ ১২/১২

Ranjit Ghosh

২০১৪ ১২/১২

SIGNATURE OF VENDOR.



DRAWN BY
Maitrimay Mondal
১৭/১২/১৪



SALE DEED PLAN

MOUZA: AMTALA, T.L. No. 73 P.S. BISHNUPUR.

DIST 24 PARGANAS (S) PLAN No. 5.

R.S. KHATIAN No. 130 & 129. L.R. KHATIAN No. 1708 556 & 813.

R.S. DAG No. 963. L.R. DAG No. 1939/2173

AREA OF LAND: 9.5 DEC OUT OF 19 DEC.

SHOWN IN RED BOUNDARY

SCALE: 1" INCH=330 FEET

VENDEE

M/S DECORATIVE STONE (INDIA)

PVT. LTD.


VENDOR

SRI BISWANATH GHOSH & ORS.

Purnanath Ghosh.

পূর্ণা নাথ গোস্বামী

DAG NO. 965



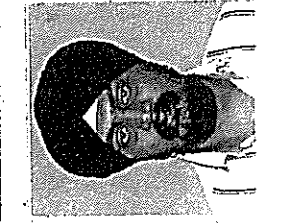










Ramsuit Ghosh

রামসুইত গোস্বামী

SIGNATURE OF VENDOR.

DAG NO. 966












Drawn by
Moulaymujib Mansol
M. Mansol

	Thumb	1st finger	middle finger	ring finger	small finger
left hand					
right hand					

Name.....M/s. Decorative Stone (I) Pvt. Ltd.












Signature.....*Naunisset Singh Sena*

Director

	Thumb	1st finger	middle finger	ring finger	small finger
left hand					
right hand					












Name.....Pirmansh Singh

Signature.....

	Thumb	1st finger	middle finger	ring finger	small finger
left hand					
right hand					












Name.....Rajinder Singh

Signature.....

	Thumb	1st finger	middle finger	ring finger	small finger
left hand					
right hand					

Name.....Ramjit Ghosh

Signature.....

	left hand	Thumb	1st finger	middle finger	ring finger	small finger
	right hand	 	 	 	 	 

Name.....PRASANT SINGH.....
 Signature.....

PHOTO	left hand	Thumb	1st finger	middle finger	ring finger	small finger
	right hand					

Name.....
 Signature.....

PHOTO	left hand	Thumb	1st finger	middle finger	ring finger	small finger
	right hand					

Name.....
 Signature.....

PHOTO	left hand	Thumb	1st finger	middle finger	ring finger	small finger
	right hand					









Name.....
 Signature.....



I. Signature of the Presentant

Name of the Presentant	Signature with date
Sri Biswanath Ghosh	<i>Biswanath Ghosh</i> 5/12/2010

II. Signature of the person(s) admitting the Execution at Office.

Sl No.	Admission of Execution By	Status	Photo	Finger Print	Signature
1	Biswanath Ghosh Address -Village: Amtala, Thana: -Bishnupur, District: -South 24-Parganas, WEST BENGAL, India, P.O. :- Kanyanagar	Self		 LTI	<i>Biswanath Ghosh</i>
2	Kashinath Ghosh Address -Village: Amtala, Thana: -Bishnupur, District: -South 24-Parganas, WEST BENGAL, India, P.O. :- Kanyanagar	Self		 LTI	<i>কাজিনাথ রায়</i>
3	Ranjit Ghosh Address -Village: Amtala, Thana: -Bishnupur, District: -South 24-Parganas, WEST BENGAL, India, P.O. :- Kanyanagar	Self		 LTI	<i>Ranjit Ghosh</i>
4	Parbatj Ghosh Address -Village: Amtala, Thana: -Bishnupur, District: -South 24-Parganas, WEST BENGAL, India, P.O. :- Kanyanagar	Self		 LTI	<i>পার্বতী রায়</i>

Name of Identifier of above Person(s)

Santosh Ghosh
 Village: Amtala, Thana: -Bishnupur, District: -South
 24-Parganas, WEST BENGAL, India, P.O. :-

Signature of Identifier with Date

Santosh Ghosh
5/12/2010

SSD

(Naushad Shahid)

ADDITIONAL DISTRICT SUB-REGISTRAR OF BISHNUPUR
 Office of the A. D. S. R. BISHNUPUR



Government Of West Bengal
Office Of the A. D. S. R. BISHNUPUR
District:-South 24-Parganas

Endorsement For Deed Number : I - 06748 of 2010
(Serial No. 05250 of 2010)

On 01/12/2010

Certificate of Admissibility (Rule 43, W.B. Registration Rules 1962)

Admissible under rule 21 of West Bengal Registration Rule, 1962 duly stamped under schedule 1A, Article number 23, 5 of Indian Stamp Act 1899. also under section 5 of West Bengal Land Reforms Act, 1955. Court fee stamp paid Rs. 10/-

Payment of Fees:

Fee Paid in rupees under article : A(1) = 15202/- , E = 7/- on 01/12/2010

Certificate of Market Value (WB PUVI rules of 2001)

Certified that the market value of this property which is the subject matter of the deed has been assessed at Rs.-1382434/-

Certified that the required stamp duty of this document is Rs.- 69132 /- and the Stamp duty paid as: Impressive Rs.- 1000/-

Deficit stamp duty

Deficit stamp duty

1. Rs. 40000/- is paid 1851250/1/12/2010 State Bank of India, AMTALA, received on 01/12/2010
2. Rs. 28160/- is paid 1851370/1/12/2010 State Bank of India, AMTALA, received on 01/12/2010

Presentation (Under Section 52 & Rule 22A(3) 46(1), W.B. Registration Rules, 1962)

Presented for registration at 13.55 hrs on 01/12/2010, at the Office of the A. D. S. R. BISHNUPUR by Sri Biswanath Ghosh, one of the Executants.

Admission of Execution (Under Section 58, W.B. Registration Rules, 1962)

Execution is admitted on 01/12/2010 by

1. Sri Biswanath Ghosh, son of Lt. Barid Baran Ghosh, Village: Amtala, Thana: Bishnupur, District: South 24-Parganas, WEST-BENGAL, India, P.O. :-Kanyanagar, By Caste Hindu, By Profession : Cultivation
2. Sri Kashinath Ghosh, son of Lt. Barid Baran Ghosh, Village: Amtala, Thana: Bishnupur, District: South 24-Parganas, WEST-BENGAL, India, P.O. :-Kanyanagar, By Caste Hindu, By Profession : Cultivation
3. Sri Rajit Ghosh, son of Lt. Jagannath Ghosh, Village: Amtala, Thana: Bishnupur, District: South 24-Parganas, WEST-BENGAL, India, P.O. :-Kanyanagar, By Caste Hindu, By Profession : Cultivation
4. Parbati Ghosh, wife of Lt. Jagannath Ghosh, Village: Amtala, Thana: Bishnupur, District: South 24-Parganas, WEST-BENGAL, India, P.O. :-Kanyanagar, By Caste Hindu, By Profession : House wife

(Naushad Shahid)

ADDITIONAL DISTRICT SUB-REGISTRAR OF BISHNUPUR

Endorsement Page 1 of 2

01/12/2010 16:30:00



Government Of West Bengal
Office Of the A. D. S. R. BISHNUPUR
District:-South 24-Parganas

Endorsement For Deed Number I - 06748 of 2010
(Serial No. 05250 of 2010)

Identified By Sri Santosh Ghosh, son of Lt. Adhir Chandra Ghosh, Village:Amtala, Thana:-Bishnupur,
District:-South 24-Parganas, WEST BENGAL, India, P.O. :- , By Caste: Hindu, By Profession: Others.

(Naushad Shahid)
ADDITIONAL DISTRICT SUB-REGISTRAR OF
BISHNUPUR


(Naushad Shahid)
ADDITIONAL DISTRICT SUB-REGISTRAR OF BISHNUPUR
Endorsement Page 2 of 2

01/12/2010 16:30:00



Certificate of Registration under section 60 and Rule 69.

Registered in Book - I
CD Volume number 20
Page from 2619 to 2647
being No 06748 for the year 2010.



(Naushad Shahid) 07-December-2010
ADDITIONAL DISTRICT SUB-REGISTRAR OF BISHNUPUR
Office of the A. D. S. R. BISHNUPUR
West Bengal

