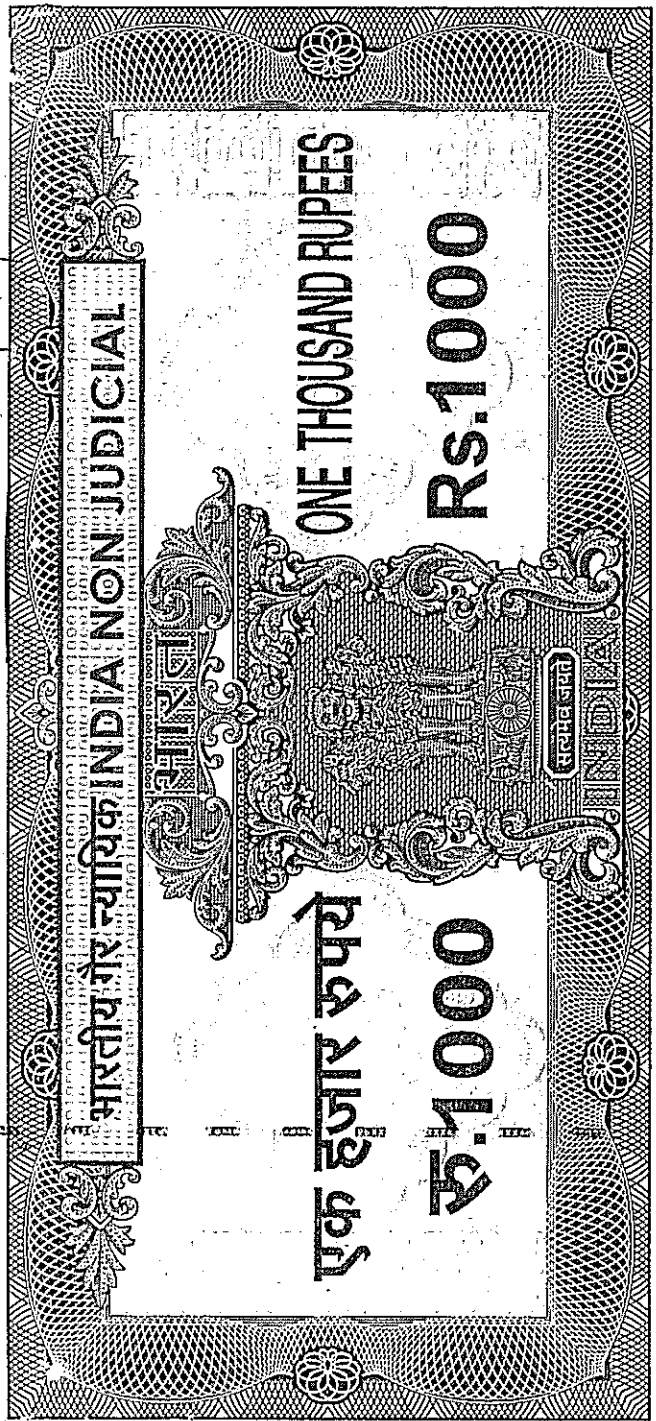


OS249

06767



পশ্চিমবঙ্গ যাহিনম বংগাল WEST BENGAL

D 614642

Cancelled stamp does not entitle the holder to refund. The Government does not refund cancelled stamps. The Government does not refund cancelled stamps.

01 DEC 2023

বিনমূল্যে প্রাপ্ত
 Ramnit Ghosh
 ১২৩৪৫

- : মৌজা - আমতলা গ্রামে ৯.৬৮৭৫ শতক ম নয় দশমিক ছয় আট
- সাত পাঁচ শতক জমি মাএ ১ধার্য বিএয় মূল্য ৫০,০০০.০০ টাকা ।
- সরকার কর্তৃক নিৰ্ধারিত বাজার মূল্য ৫,৭২,৮০২.০০ টাকা মূল্যের
- নিসুও বিএয় সাফ কোবালা পএ :-

ক্রেতা :- 'মেসার্স ডেকোরিটিভ স্টোন (ইন্ডিয়া) প্রাইভেট লিমিটেড' রেজিস্ট্রেশন

নং ২১।৫৯৬৪২ । ১৯৯৩, ১৯৫৬ সালের ভারতীয় কোম্পানী আইনের দ্বারা

রেজিস্ট্রিকৃত, রেজিস্টার্ড অফিস সাবেক ৪১, এন, এস, রোড কোলকাতা

৭০০০০১ বর্তমান ১৪ নং বেটিজ স্ট্রিট, কোলকাতা - ৭০০০০১ গর্ফে

ডিরেক্টর শ্রী দামনীত সি সোনী পিতা শ্রী তেজদার সি, ধর্ম - শিখ,

ভারতীয় নাগরিক, পেশা - ব্যবসা, সার - ১৪ নং বেটিজ স্ট্রিট,

কোলকাতা - ৭০০০০১ ।


276 21/12/20 2019

ଆମ ନାମ
ମୁଖ୍ୟ ଡିପାର୍ଟମେଣ୍ଟ (ଡିପାର୍ଟମେଣ୍ଟ) ଅଧିକାରୀ
ଡିକାନା... ଡି. ଡି. ଅଫିସ୍, ଡିପାର୍ଟମେଣ୍ଟ ଅଫ୍ ଫାଉଣ୍ଡେସନ୍
ତେଜପୁର- ଶ୍ରୀ ରାଧାନାଥ ନାଥ ମଠ

ଆମ ନାମ
ମୁଖ୍ୟ ଡିପାର୍ଟମେଣ୍ଟ (ଡିପାର୍ଟମେଣ୍ଟ) ଅଧିକାରୀ
ଡିକାନା... ଡି. ଡି. ଅଫିସ୍, ଡିପାର୍ଟମେଣ୍ଟ ଅଫ୍ ଫାଉଣ୍ଡେସନ୍
ତେଜପୁର- ଶ୍ରୀ ରାଧାନାଥ ନାଥ ମଠ

ଅଧିକାରୀ

Birwanath gharah.



ମୁଖ୍ୟ ଡିପାର୍ଟମେଣ୍ଟ ଅଫ୍ ଫାଉଣ୍ଡେସନ୍
ଡିପାର୍ଟମେଣ୍ଟ ଅଫ୍ ଫାଉଣ୍ଡେସନ୍
ମୁଖ୍ୟ ଡିପାର୍ଟମେଣ୍ଟ ଅଫ୍ ଫାଉଣ୍ଡେସନ୍

ଅଧିକାରୀ

ADSR, BISHNUPUR
SOUTH 24 PARAGANAS

01 DEC 2019

শ্রীমতী বারিদ বরন
কাম
শ্রীমতী বারিদ বরন

Ramjit Ghosh
শ্রীমতী বারিদ বরন

বিধিত :-

***** ১। শ্রী বিশ্বনাথ ঘোষ ২। শ্রী কাশীনাথ ঘোষ উভয়ের পিতা " বারিদ বরন

ঘোষ ।

৩। শ্রী বনজিত ঘোষ পিতা " জগন্নাথ ঘোষ ৪। শ্রীমত্যা পার্বতী ঘোষ স্যমী

" জগন্নাথ ঘোষ , সকলের ধর্ম - হিন্দু , ভারতীয় নাগরিক , ১, ২ ও ৩

ন বিধিতার পেশা - চাষাদি , ৪ ন বিধিতার পেশা - গৃহকার্য , সাং -

আমতলা , পোস্ট অফিস - কন্যানগর , থানা - বিষ্ণুপুর , জেলা - দক্ষিণ

২৪ পরগণা ।

কন্যা ৪ ন বিধিমতে রায়ত দখলী সূত্রের খেরাজী জমি জমা মা্য

শালি জমি জমা মা্য যাবতীয় ইজমেন্ট সূত্র সমেত নিঃসৃত্ত বিধেয় সাফ কোবালা

পএ মিত কার্যনকসাগে ।

জেলা দক্ষিণ ২৪ পরগণা থানা ও এ.ডি. এস. আর. অফিস বিষ্ণুপুর

মালিক পশ্চিমবঙ্গ সরকার পক্ষে জেলা দক্ষিণ ২৪ পরগণার কালেকটর অধিনে পরগণা


আজিমাবাদ ৩৯৫ ন তৌজী ডুগু জে এর ৭৩ ন রে সাং ১৪, ১৭ ন মৌজা -

আমতলা গ্রামে প্রুজাই ৫৩৬ ন খতিয়ানে ১১ শতক জমির কাত বার্ষিক ১.০০ টাকা

জমা জমি মধ্যে ৭৮১ দাগে শালি ১১ শতক জমি যাহা আমরা আমরা কোবালা বিধিতা

আমাদের পূর্বাধিকারী বারিদ বরন ঘোষ বিগত ইংরাজী ২১।৪।১৯৫৯ তারিখে

স্বাক্ষর



Handwritten signature

ADSR, BISHNUPUR
SOUTH 24 PARGANAS

01 DEC 2010

Binwathghorh.
কাজী বীর ভায়
Ranjit Ghosh
দায়িত্ব

হইতে ১৩ পৃষ্ঠায় লিপিবদ্ধ ৩০৫০ নং এককোতা কোবালা দলিলের দ্বারা আমতলা সাকিমের নগেন্দ্র নাথ পালুই এর নিকট হইতে খরিদ করেন।

এ মৌজা ঐ তৌজী প্রজাই ৭৪ নং খতিয়ানে ২ একর ১২ শতক জমির কাত

বার্ষিক ১০.০৯ টাকা জমা জমি মধ্যে ২৫৩ দাগে শালি জমি ৩০ শতক জমির মধ্যে

১৪.৫ শতক জমি যথা উক্ত বারিদ বরন যোষ বিগত ইরাজী ১৯।৬।১৯৫৯ তারিখে

বিষ্ণুপুর সাবরেজিস্ট্রী আফিসে রেজিস্ট্রিকৃত ১ নং বহির ৪৬ নং উল্যদুয়ের ১০০

হইতে ১০৫ পৃষ্ঠায় লিপিবদ্ধ ৫৪০৭ নং এককোতা কোবালা দলিলের দ্বারা আমতলা

সাকিমের বাদল চন্দ্র যোষ এর নিকট হইতে খরিদ করেন।

এ মৌজা ঐ তৌজী প্রজাই ১০০ নং খতিয়ানে ২ একর ১৯ শতক জমির কাত

বার্ষিক ১২.২৫ টাকা জমা জমি মধ্যে ৯৬৩ দাগে শালি জমি ১৯ শতক জমির মধ্যে

১০ শতক অন্দরে ৫ শতক ও প্রজাই ১২৯ নং খতিয়ানে ৫২ শতক জমির কাত বার্ষিক

৪.৯৬ টাকা জমা জমি মধ্যে ৯৬৩ দাগে শালি জমি ১৯ শতক জমির মধ্যে ৯ শতক

অন্দরে ৪ $\frac{১}{২}$ শতক একদুনে ৯ $\frac{১}{২}$ শতক জমি যথা উক্ত বারিদবরন যোষ বিগত ইরাজী


১৯।১।১৯৬৬ তারিখে বিষ্ণুপুর সাবরেজিস্ট্রী আফিসে রেজিস্ট্রিকৃত ১ নং বহির ১১ নং

উল্যদুয়ের ৯৪ হইতে ৯৬ পৃষ্ঠায় লিপিবদ্ধ ৪৪৪ নং এককোতা কোবালা দলিলের দ্বারা

আমতলা সাকিমের নগেন্দ্র নাথ পালুই এর নিকট হইতে খরিদ করেন।

এ মৌজা ঐ তৌজী প্রজাই ১০০ নং খতিয়ানে ৯৬৩ দাগে ১৯ শতক জমির মধ্যে

১০ শতক অন্দরে ৫ শতক ও প্রজাই ১২৯ নং খতিয়ানে ৯৬৩ দাগে ১৯ শতক জমির



Handwritten signature

ADSR, BISHNUPUR
SOUTH 24 PARGANAS

01 DEC 2010

Binwamathganga
স্বামী বন সোণ

Ranvit Hagar
স্বামী বন

ঘোষ বিগত ইরাজী ২৮।৬।১৯৬৭ তারিখে বিষ্ণুপুর সাবরেজিস্ট্রী আফিসে রেজিস্ট্রীকৃত
১ নং বহির ১০০ নং ভল্যুমেস ১০১ হইতে ১০৩ পৃষ্ঠায় নিষিদ্ধ ৭২৭০ নং এককতা
কোবালা দলিলের দ্বারা আমতলা সাকিমের বাদল চন্দ্র ঘোষের নিকট হইতে খরিদ করেন।

এ মৌজা এই তৌজী প্রজাই ৪৫৪ নং খতিয়ানে ১১ শতক জমির কাত বার্ষিক ১.২৫
টাকা জমা জমি মধ্যে ২৬৯ দাগে শালি জমি ২২ শতক ও ২৭৪ দাগে শালি জমি ১১
শতক একত্বে ৩৩ শতক জমির মধ্যে $২\frac{৩}{৪}$ শতক জমি ও এই মৌজা এই তৌজী প্রজাই ২৯৭

নং খতিয়ানে ১ একর ১৪ শতক জমির কাত বার্ষিক ১৫.৫০ টাকা জমা জমি মধ্যে ২৬৯
দাগে শালি জমি ২২ শতক ও ২৭৪ দাগে শালি জমি ১১ শতক একত্বে ৩৩ শতক জমির
মধ্যে ৩০ $\frac{১}{৪}$ শতক সর্কুমোট ৩৭ শতক জমি যাহা উক্ত বারিদ বরন ঘোষ বিগত
ইরাজী ১৫।৫।১৯৭০ তারিখে বিষ্ণুপুর সাবরেজিস্ট্রী আফিসে রেজিস্ট্রীকৃত ১ নং বহির
৪৮ নং ভল্যুমেস ২০৫ হইতে ২০৭ পৃষ্ঠায় নিষিদ্ধ ৪৬৮০ নং এককতা কোবালা দলিলের
দ্বারা কুসারামপুর সাকিমের বাগ্‌চারাম হুদাইতের নিকট হইতে খরিদ করেন।

এইরূপে উপরোক্ত পাঁচকতা কোবালা দলিলের দ্বারা উপরোক্ত ছয়টি খতিয়ানে
পাঁচটি দাগে ৭৭.৫ শতক জমি উক্ত বারিদ বরন ঘোষ উপরোক্ত প্রকারে খরিদ করিয়া
উহাতে তিনি নিজ খালে ভোগবান ও দখলীকার থাকা অবস্থায় পরলোক গমন করিলে আমরা
অণ্ড ১ ও ২ নং কোবালা বিক্রেতাদ্বয় তাঁহার ওয়ারেন্স দুই পৃ.এ ও আমাদের মাতা বিমলা
বালা ঘোষ ও চার ডগ্নী যথাঞ্জে ডারতী বাগ, আরতী ঘোষ, সরস্বতী ঘোষ, প্রতিমা



Handwritten signature

ADSR, BISHNUPUR
SOUTH 24 PARGANAS

01 DEC 2010

বিনয়নাথগুণ
১৯২২

১৯২২
১৯২২

কোবালায় ৩ ও ৪ নং বিক্রেতার পিতা ও স্বামী) সহ আমরা কেবল মাএ আটজনে

আমাদের পূর্বাধিকারী বারিদ বরন ঘোষের ওয়ারেশ সূত্রে তাঁহার তঞ্চ উত্ত

পাঁচটি দাগে ৭৭.৫ শতক জমি সহ অপরাপর জমি জমা প্রাপ্ত হইয়া উহাতে আমরা কেবল

মাএ আটজনে একমালে খাসে ভোগবান ও দখলিকার থাকা অবস্থায় আমরা অএ ১

ও ২ নং কোবালা বিক্রেতা ও আমাদের উত্ত মৃত ভ্রাতা জগন্নাথ ঘোষ সহ আমরা চার

জনে বিগত ইরাজী ২৫।৫।১৯৮২ তারিখ বিষপুত্র সাবরেজিস্ট্রী অফিসে রেজিস্ট্রীকৃত

১ নং বহির ৫২ নং উল্লুয়ের ৪৩৫ হইতে ৪৪১ পৃষ্ঠায় লিপিবদ্ধ ৩৯৯১ নং এককোতা

কোবালা দলিলের দ্বারা আমাদের মাতা বিমলা বালা ঘোষ ও তিন ভগ্নী যথাক্রমে

আরতী ঘোষ, সরস্বতী ঘোষ ও প্রতিমা ঘোষ সহ চারজনের নিকট হইতে উত্ত

পাঁচটি দাগে ৭৭.৫ শতক জমির মধ্যে তাঁহাদের চারজনের অংশে অবিভক্ত অর্ধাংশে

৩৮.৭৫ শতক জমি খরিদ করি। এইরূপে আমরা অএ ১ ও ২ নং কোবালা বিক্রেতা

ও আমাদের উত্ত মৃত ভ্রাতা জগন্নাথ ঘোষ সহ আমরা তিনজনে উত্ত পাঁচটি দাগে

৭৭.৫ শতক জমির মধ্যে আমাদের তিনজনের অংশে পৈতৃক ওয়ারেশসূত্রে প্রাপ্ত $\frac{9}{11}$ অংশে


২৯.০৬২৫ শতক জমি ও উপরোক্ত কোবালা মূলে আমাদের মাতা ও উত্ত তিন ভগ্নীর

নিকট হইতে তাঁহাদের অংশে $\frac{9}{2}$ অংশে খরিদা ৩৮.৭৫ শতক জমি একত্রে $\frac{9}{11}$ অংশে

৬৭.৮১২৫ শতক জমিতে আমরা তিন ভ্রাতায় একমালে খাসে মালিকের করাদি আদায়

দিয়া ভোগবান ও দখলিকার থাকি এক আমাদের অপর একভগ্নী ভারতী বাগ উত্ত

১৯২২



Handwritten signature

ADSR, BISHNUPUR
SOUTH 24 PARGANAS

01 DEC 2010

Prinwanath Ghosh
স্বামী ব্রহ্মচারী
Ramjit Ghosh
স্বামী ব্রহ্মচারী

পাঁচটি দাগে ৭৭.৫ শতক জমির মধ্যে তাঁহার নিজঅংশ $\frac{১}{৫}$ অংশ পৈতৃক ওয়ারেশ সূত্রে
প্রাপ্ত ২.৬৮৭৫ শতক জমিতে তিনি নিজ খাসে ভোগবতী ও দখলকারিনী থাকেন।

বর্তমান হলকা জরীপে উক্ত আর. এস. ৭৮১ দাগের স্থলে নূতন ফা. আর.

১৮০৯ দাগে ১১ শতক, আর. এস. ২৫০ দাগের স্থলে নূতন ফা. আর. ১৯৭৯

দাগে ০৩ শতক জমির মধ্যে ১৪.৫ শতক, আর. এস. ২৬৯ দাগের স্থলে নূতন

ফা. আর. ১৯৫১ দাগে ২২ শতক, আর. এস. ২৭৪ দাগের স্থলে নূতন ফা. আর.

১৯৫৬ দাগে ১১ শতক, আর. এস. ২৬৩ দাগের স্থলে নূতন ফা. আর. $\frac{১৯৩৯}{২১৭৩}$

দাগে ১৯ শতক একদুনে পাঁচটি দাগে ৭৭.৫ শতক জমির মধ্যে আমাদের তিন ভ্রাতার

অংশ $\frac{৭}{৮}$ অংশে ৬৭.৮১২৫ শতক জমির স্থলে আমাদের উক্ত ভগ্নী ভারতী বাগের

অংশ $\frac{১}{৮}$ অংশে ৯.৬৮৭৫ শতক জমি সহ সমুদ্র ৭৭.৫ শতক জমি আমি অএ ১ নং

কোবালা বিএতা আমার নামে নূতন ফা. আর. ১৭০৮ নং খতিয়ানে, আমি অএ

২ নং কোবালা বিএতা আমার নামে নূতন ফা. আর. ৫৫৬ নং খতিয়ানে ও আমাদের

উক্ত মৃত ভ্রাতা জগন্নাথ ঘোষের নামে নূতন ফা. আর. ৮১৩ নং খতিয়ানে রেকর্ড হইলেও

আমাদের উক্ত ভগ্নী ভারতী বাগ উক্ত পাঁচটি দাগে ৭৭.৫ শতক জমির মধ্যে তাঁহার

অংশ $\frac{১}{৮}$ অংশে ২.৬৮৭৫ শতক জমিগুলি নিবন্ধে যথেষ্ট মালিক ও হকদার থাকেন।

অতঃপর উক্ত ভারতী বাগ বিগত ইরাজী ২০।১।১৯২৭ তারিখে বিষ্ণুপুর এ.ডি.

এস. আর. আমিসে দাখিলীকৃত ও রেজিস্ট্রীকৃত ও ৮।১২।১৯২৯ তারিখে নথিভুক্ত

স্বাক্ষর



Handwritten signature

ADSR, BISHNUPUR
SOUTH 24 PARGANAS

01 DEC 2010

Prinamath Shon
১৩২৩১৩

Ramit Shon
১৩২৩১৩

১ নং বহির ৪০ নং ডলুমের ২৫৯ হইতে ২৬৪ পৃষ্ঠায় লিপিবদ্ধ ৩৭৫৯ নং এককতা

কোবালা দলিলের দ্বারা উক্ত পাঁচটি দাগে ৭৭.৫ শতক জমির মধ্যে তাঁহার নিজামনে

১/৮ ভাগে ৯.৬৮৭৫ শতক জমি আমতলা সাকিমের জনৈক অধীর ঘোষের পুত্র

সন্তোষ কুমার ঘোষকে বিক্রয় করিয়া উহা হইতে চিরতরে নিঃস্বত্ত্ব, যুগ্মহীনা ও

দখলচ্যুত হইলে পর উক্ত সন্তোষ কুমার ঘোষ তাঁহার খরিদা উক্ত পাঁচটি দাগে

৯.৬৮৭৫ শতক জমিতে তিনি নিজ খাসে মালীকের করাসি আদায় দিয়া অন্যর বিনা-

পণ্ডে নিষিদ্ধাদে একক বোল আনা নিবদ্ধে যুগ্ম প্রচারে ভোগবান ও দখলীকার থাকেন।

তৎপরে উক্ত সন্তোষ কুমার ঘোষ বিগত ইরাজী ২।৮।২০০৬ তারিখে বিষুপুত্র

এ.ডি.এস. আর. আমিনে দাখিলীকৃত ও রেজিস্ট্রীকৃত ও ৯৪।৯৯।২০০৮ তারিখে নথিভুক্ত

১ নং বহির ২০ নং ডলুমের ৯৯৩ হইতে ২০৯৬ পৃষ্ঠায় লিপিবদ্ধ ৫২০২ নং এক -

কতা কোবালা দলিলের দ্বারা তাঁহার খরিদা উক্ত পাঁচটি দাগে ৯.৬৮৭৫ শতক জমি

আপনি অএ কোবালা এজেতা আপনাকে বিক্রয় করিয়া উহা হইতে চিরতরে নিঃস্বত্ত্ব,

যুগ্মহীনা ও দখলচ্যুত হইলে পর আপনি কোবালা এজেতা তদবধি আপনার খরিদা


উক্ত পাঁচটি দাগে ৯.৬৮৭৫ শতক জমিতে আপনি নিজ খাসে মালীকের করাসি আদায়

দিয়া একক বোল আনা নিবদ্ধে যুগ্ম প্রচারে অন্যর বিনাপণ্ডে নিষিদ্ধাদে ভোগবান ও

দখলীকার আছেন।

একনে উপরোক্ত পাঁচটি দাগে অএ দলিল সলগ্ন পাঁচকতা নকসায় অকিত লাল

১৩২৩১৩



Handwritten signature

ADSR, BISHNUPUR
SOUTH 24 PARGANAS

01 DEC 2010

বিনামূল্যে
স্বাক্ষরিত
১৯৫২

Ranjit Dasg
স্বাক্ষরিত
১৯৫২

রূপ দ্বারা সীমাকৃত ৭৭.৫ শতক জমির মধ্যে নিম্ন তপশিলের বর্ণিত গাঁচিটি দাগে

১/৮ অংশ ৯.৬৮৭৫ শতক জমি যথা আপনি কোবালা কেতা আপনার পূর্ব

ধরিদা সম্পত্তি হইতেছে, উক্ত জমি বর্তমান হলকা রেকর্ডে আমরা ১ ও ২ নং

কোবালা বিক্রেতা ও আমরা ৩ ও ৪ নং কোবালা বিক্রেতা আমাদের পূর্বস্বিকারী

বর্তমানে মৃত জগন্নাথ বোষের নামে যথাক্রমে নূতন এন. আর. ১৭০৮, ৫৫৬,

৮১০ নং খতিয়ানে রেকর্ড মিসিবিদ্ধ হওয়ার কারণে উভয় উক্ত সম্পত্তি আপনার

নাম বরাবর মিজিটেশান করাইতে বা রেকর্ড করাইবার অসুবিধার কারণে আপনি

কোবালা কেতা উক্ত গাঁচিটি দাগে ৯.৬৮৭৫ শতক জমির রেকর্ড যুক্ত আমাদের নিকট

হইতে খরিদ করিবার প্রস্তাব করায় আমরা কোবালা বিক্রেতাগণ আপনার প্রস্তাবে

সম্মত হইয়া আমাদের উক্ত গাঁচিটি দাগে ৯.৬৮৭৫ শতক জমির রেকর্ড সুতের

মূল্য ৫০,০০০.০০ টাকা ম. প্রকাশ হাজার টাকা মূল্যে ধার্য করিয়া ও তাহা নিম্ন

জায়গত আপনার নিকট হইতে গ্রহণ করিয়া অএ ৯.৬৮৭৫ শতক জমি জমা অএ


কোম্পানীর গফে আপনার নাম বরাবর বিক্রয় করিয়া উহা হইতে চিরতরে নিঃস্বত্বে ও

স্বত্বহীন হইলাম। আপনি কোবালা গ্রহীতা অদ্য হইতে উক্ত সম্পত্তিতে অএ কোম্পানীর

গফে আমরা কোবালা দাতা আমাদের যাবতীয় নিবন্ধিত স্বত্বে সম্পূর্ণ সুত্ত্বান ও দান

বিক্রয় বন্ধক প্রভৃতি সর্ব প্রকার হস্তান্তর ও রূপান্তর আদির মালিক ও হকদার

হইয়া মালিকি সরকারে তদ্র কোম্পানীর নাম গওনে, খাজনাদি সরকারে, স্থলাভি-



Handwritten signature

ADSR, BISHNUPUR
SOUTH 24 PARGANAS

01 DEC 2010

Rinwanath Ghosh
সকলী তাই ২৩/১১


Ranjit Ghosh
২৩/১১

কোবালা দাতা মায় ওয়ারেশগন একে কেহ কখনও কোন প্রকার ওজরআপত্তি বা দাবি দাওয়া করিতে পারিব না ও পারিবে না । করিলেও তাহা অত্র কোবালা বলে সর্বএ বাতিল নামঞ্জুর ও অগ্রাহ্য হইবে ।

উক্ত বিক্রীত জমি জমা কোন প্রকার দায় সংযোগ বা ফতাস্তর আদি করা নাই বা করি নাই , কাথরও নামে দানপত্র বা উইল আদি করা নাই , কাথরও খোর পোষের দায়ে চার্য্য আদি নাই , কোন দেব সেবায় অর্পন করা নাই , কাথরও কোন জামিনিতে আবদ্ধ আদি নাই , উহাতে কোন শরিক শরাকত নাই , উহাতে কোন বর্গদার নাই , উহা কোন মোকদ্দমার বিষয়ীভূত সম্পত্তি নহে , উহা আবদ্ধ রাখিয়া সরকার হইতে বা কোন প্রতিষ্ঠান হইতে কোন ধর্ম লাই নাই , উহা সরকার হইতে বা কোন প্রতিষ্ঠান হইতে গৃহীত হইবার জন্য কোন নোটিশ জারি হয় নাই , উহা সম্পূর্ণ নিদর্দায় ও নিদেদাষ অবস্থায় অত্র কোম্পানীর পক্ষে আপনাকে বিক্রয় করিলাম । উবিষয়ে দায়াদি থাকা প্রকাশ পাইয়া অত্র কোম্পানীর খরিদা মুণ্ড বা দখলের কোন প্রকার ক্ষতি হয় তাহা হইলে আমরা কোবালা দাতা ও দাত্রী মায় ওয়ারেশগন একে মাসিক আইন আমলে আসিয়া যাবতীয় ক্ষতিগুরুন সহ গনের সমস্ত টাকা ফেরত দিতে বাধ্য থাকিলাম ও থাকিল

উক্ত বিক্রীত জমি জমার নিখন সম্পর্কে কোন প্রকার ভুল ভ্রান্তি হয় তবে অত্র কোম্পানীর বসুে ও তলবে আমরা কোবালা দাতা মায় ওয়ারেশগন একে সংশোধন দলিল সংগাদন ও রেজিস্ট্রী করিয়া দিতে বাধ্য থাকিলাম ও থাকিল ।

১১/১১/১১



Handwritten signature

ADSR, BISHNUPUR
SOUTH 24 PARGANAS

01 DEC 2010

Prinamath Ghor
কলি বস ১৩৫৫

Ramnit Ghosh
১৩৫৫ - ১৩৫৫

উণ্ড বিক্রিত জমি জমা অএ কোম্পানীর নাম বরাবর মিউটেগান করিতে বা
রেকর্ড করাইতে আমাদের কোন স্মারের . প্রয়োজন হইলে তাহাও আমরা কোবালা
বিক্রিতা বিনামন গ্রহনে বিনা ওজর আগতিতে করিয়া দিতে বাধ্য থাকিলাম মায়
ও য়ারেশগন এমে থাকিল ।

অএ দলিল সলগ্ন পাঁচকতা নকসা অএ দমিলের একশ বলিয়া গন্য হইবে ।

এতদার্থে আমরা সুস্থ শরীরে সরলমনে অন্যের বিনানুরোধে অএ দলিল পাঠ
করিয়া মর্ম সকল সময়ে অবগত হইয়া গনের সমস্ত টাকা নিম্ন জায়মত নগদ বুঝিয়া
পাইয়া অএ জমি জমার নিম্নে বিক্রয় সাক কোবালা পএ অএ কোম্পানীর নাম বরাবর
লিখিয়া দিলাম ইতি সন ১৪১৭ সাল তা ২৪ই ~~শ্রাবণ~~ ~~মাস~~ ~~ইং~~ ~~১৩৫৫~~ ২০২০
সংক্রমে ~~১৩৫৫~~ ~~১৩৫৫~~ ।

--: তপশিল বিক্রিত সপত্তি পরিচয় :-

জেলা দক্ষিণ ২৪ পরগণা থানা ও এ.ডি.এস. আর. আফিস বিষুপূর মালীক

পশ্চিমবঙ্গ সরকার পক্ষে জেলা দক্ষিণ ২৪ পরগণার কালেকটর অধীনে পরগণা আজিমাবাদ


৩৯৫ নং ভৌজী ভূণ্ড জে. কো: ৭৩ নং কে: সা: ১৪, ১৭ নং মৌজা - আমতলা গ্রামে

প্রজাই ৫৩৬ নং খতিয়ানে ১১ শতক জমির কাত বার্ষিক ১.০০ টাকা জমা জমির স্থলে

বর্তমান হলকা জরীপে নূতন এলা. আর. ১৭০৮, ৫৫৬ ও ৮১৩ নং খতিয়ানের অন্তর্গত -

আর. এস. ৭৮১ সাতশত একাশী দাগের স্থলে নূতন এলা. আর. ১৮০৯ আঠার শত

নয় দাগে অএ দলিল সলগ্ন ১ নং নকসায় অঙ্কিত লাল



Handwritten signature

ADSR, BISHNUPUR
SOUTH 24 PARGANAS

01 DEC 2010

১১১১ ১১

Romilit Photo

যাহার উত্তর - ৭৮২, ৮৪৪ নং দাগের জমি, পূর্ব - ৭৭৭ নং

দাগের জমি, দক্ষিণ - ৭৮৮, ৭৭৯, ৭৮০, ৭৮১ নং দাগের জমি,

পশ্চিম - ৭৬৫ নং দাগের জমি,

উঃ চৌহদ্দি ডুঃ জমির মধ্যে $\frac{১}{৮}$ অংশ ১.০৭৫ শতক জমি।

খাজনা বার্ষিক ৯ নয়সা।

ঐ মোজা ঐ তৌজী প্রজাই ৭৪ নং খতিয়ানে ২ একর ১২ শতক জমির কাত বার্ষিক

১০.০৯ টাকা জমা জমি স্থলে বর্তমান হলকা জরীপ নূতন প্রা. আর. ১৭০৮, ৫৫৬

ও ৮১০ নং খতিয়ানের অন্তর্গত -

আর. এস. ২৫০ নয়শত তিপান্ন দাগের স্থলে নূতন প্রা. আর. ১৯৭৯ এক হাজার

নয়শত উনআশি দাগে অএ দলিল সলগ্ন ২ নং নকশায়

অকিত লাল রায় দ্বারা সীমাকৃত চিহ্নিত মাপসূরতে ৩৩ শতক

খালি জমি যাহার উত্তর - ২৫৫ নং দাগের জমি, পূর্ব -

২৫২, ১০০৭ নং দাগের জমি, দক্ষিণ - ২৫৮ নং দাগের


জমি, পশ্চিম - ২৫৪ নং দাগের জমি, উঃ চৌহদ্দি ডুঃ

জমির মধ্যে ১৪.৫ শতক অংশে $\frac{১}{৮}$ অংশ ১.৮১২৫ শতক জমি।

খাজনা বার্ষিক ৬ নয়সা।

ঐ মোজা ঐ তৌজী প্রজাই ২৯৭ নং খতিয়ানে ১ একর ১৪ শতক জমির কাত

বার্ষিক ১৫.৫০ টাকা ও প্রজাই ৪৫৪ নং খতিয়ানে ১১ শতক জমির কাত বার্ষিক



Handwritten signature

ADSR, BISHNUPUR
SOUTH 24 PARGANAS

01 DEC 2010

Prinwarathgathon
 ১৯১২ সাল
 Kaminjit Ghosh
 গভর্ন জেনারেল

৫৫৬ ও ৮১৩ নং খতিয়ানের অন্তর্গত -

আর. এস. ৯৬৯ নম্বর দাগের স্থলে নতুন ফ্ল. আর. ১৯৫১ এক

হাজার নয় শত একান্ন দাগে অএ দলিল সলগ্ন ৩ নং

নকসায় অর্কিত লাল রু দ্বারা সীমাকৃত চিহ্নিত মাপসূরত

২২ শতক শালি জমি যাহার উত্তর - ৯৬৭ নং দাগের

জমি, পূর্ব ৯৭০ নং দাগের জমি, দক্ষিণ - ৯৭৪,

৯৭৫ নং দাগের জমি, পশ্চিম - ৯৬৫ নং দাগের জমি,

উত্তর চৌহদ্দি ভূগু জমির মধ্যে $\frac{১}{৮}$ অংশে ২.৭৫ শতক

জমি।

আর. এস. ৯৭৪ নম্বর চুয়াওর দাগের স্থলে নতুন ফ্ল. আর. ১৯৫৬

এক হাজার নয়শত ছাপান্ন দাগে অএ দলিল সলগ্ন ৪ নং

নকসায় অর্কিত লাল রু দ্বারা সীমাকৃত চিহ্নিত মাপসূরত

১১ শতক শালি জমি যাহার উত্তর - ৯৬৯ নং দাগের


জমি, পূর্ব - ৯৭৩ নং দাগের জমি, দক্ষিণ - ১০০৫

নং দাগের জমি, পশ্চিম - ৯৭৫, ৯৭৬ নং দাগের জমি,

উত্তর চৌহদ্দিভূগু জমির মধ্যে $\frac{১}{৮}$ অংশে ১.৩৭৫ শতক জমি।

একদুইটি দাগে ৩৩ শতক জমির মধ্যে $\frac{১}{৮}$ অংশে

৪.১২৫ শতক জমি। খাজনা বার্ষিক ৫৫ পয়সা।



Handwritten signature

ADSR, BISHNUPUR
SOUTH 24 PARGANAS

01 DEC 2010

Prinicipal Officer.
গণেশ্বর সরকার

Ranjit Ghosh
স্বাক্ষর

১২.২৫ টাকা ও প্রজাই ১২৯ নং খতিয়ানে ৫২ শতক জমির কাত বার্ষিক ৪.৯৬ টাকা

জমা জমি স্থলে বর্তমান হলকা জরীসে নতুন এল. আর. ১৭০৮, ৫৫৬ ও ৮১৩ নং

খতিয়ানের অন্তর্গত - -

আর. এস. ৯৬৩ নম্বর তে যেটি দাগের স্থলে নতুন এল. আর. $\frac{১৯৩৯}{২১৭৩}$ এক হাজার

নম্বরত উনচল্লিশ এর দুই হাজার একশত ত্রিাশত দাগে অএ

দলিল মলগু ৫ নং নকসায় অঙ্কিত লাল রু দ্বারা সীমাকৃত চিহ্নিত

মাপসূত্রত ১৯ শতক শালি জমি যাহার -

উত্তর - ৯৬৪, ৯৬৫ নং দাগের জমি,

পূর্ব - ৯৬২ নং দাগের জমি,

দক্ষিণ - $\frac{৯৬৬}{১১৪৭}$ নং দাগের জমি,

পশ্চিম - ৯৬৫ নং দাগের জমি,

উক্ত চৌহদ্দিদুও জমির মধ্যে $\frac{১}{৮}$ অংশে ২.৩৭৫ শতক জমি।

খাজানা বার্ষিক ১৫ পয়সা।


সর্বমোট পাঁচটি দাগে ৭৭.৫ শতক জমির মধ্যে অএ কোবালায়

$\frac{১}{৮}$ অংশে ৯.৬৭৫ শতক মঃ নয় দশমিক ছয় আট সাত

পাঁচ শতক জমি যএ অএ কোবালায় বিক্রীত সম্পত্তি হইতেছে।

ধার্য বিক্রয় মূল্য ৫০,০০০.০০ টাকা। সরকার কর্তৃক

নির্ধারিত বাজার মূল্য ৫,৭২,৮৩২.০০ টাকা মূল্যের



Handwritten signature

ADSR, BISHNUPUR
SOUTH 24 PARGANAS

01 DEC 2010



Handwritten signature

ADSR, BISHNUPUR
SOUTH 24 PARGANAS

01 DEC 2010

SALE DEED PLAN

MOUZA: AMTALA. J.L.No.73.P.S.BISHNUPUR.

DIST. 24.PARGANAS(S) PLAN No.1

R.S.KHATIAN No 536.L.R.KHATIAN No.1708.556.813.

R.S.DAGNO.781.L.R.DAGNO.1809

AREA OF LAND: 375 DEC. 07 OF 11 DEC.

SHOWN IN RED BOUNDARY

SCALE: 1" INCH = 33' 0" FEET

VENDEE

M/S DECORATIVE STONE (INDIA)

PVT. LTD.

VENDOR.

SRI BISWANATH GHOSH & ORS.


Binwamath ghosh.

বিনয়মথ গোস্বামী

Ranjit Ghosh

PROBET SIB

SIGNATURE OF VENDOR



DRAWN BY
Moulayy Mandal
Moulayy Mandal



Handwritten signature

ADSR, BISHNUPUR
SOUTH 24 PARGANAS

01 DEC 2010

SALE DEED PLAN

MOUZA: AMTALA. J.L. No.73 P.S. BISHNUPUR
DIST. 24 PARGANAS(S). PLAN No. 2.
R.S. KHATIAN No. 74. LRKHA TIAN No. 1708. 556 & 813.
R.S. DAG No. 953. L.R. DAG No. 1979.
AREA OF LAND: 18125 DEC OUT OF 33 DEC.

SHOWN IN RED BOUNDARY. □
SCALE: 1" INCH = 33'-0" FEET.

VENDEE

M/S DECORATIVE STONE (INDIA)
PVT. LTD.


VENDOR

SRI BISWANATH GHOSH & ORS.

Bhawanath Ghosh.

বহুনাথ গোস্বামী

R.S. DAG No. 955



Ranjit Ghosh
অরজিত গোস্বামী

SIGNATURE OF VENDOR

58'-6"

R.S. DAG No. 958

125'-0"

R.S. DAG No. 1007

44'-0"


R.S. DAG No. 953

R.S. DAG No. 954

R.S. DAG No. 958

DRAWN BY

Moulayunnes Mondal



Handwritten signature

ADSR, BISHNUPUR
SOUTH 24 PARGANAS

01 DEC 2010

S A L E D E E D P L A N

MOUZA: AMTALA J.L.No.73. P.S. BISHNUPUR

DIST. 24 PARGANAS (S). PLAN No. 3

R. S. KHATIAN No. 297 & 454. L.R. KHATIAN No. 1708, 556, 813

R. S. DAG NO. 969. L. R. DAG No. 1951.

AREA OF LAND. 2.75 DEC. OUT OF 22 DEC.

SHOWN IN RED BOUNDARY

SCALE: 1" INCH = 33'-0" FEET.

V E N D E E

M/S DECORATIVE STONE (INDIA)

PVT. LTD.

V E N D O R

SRI BISWANATH GHOSH & ORS.

Binwanath Ghosh.

बिनवानाथ घोष


Ranjit Ghosh

রঞ্জিত গোস্বামী

SIGNATURE OF VENDOR



DAG NO. 967



DAG NO. 969

DAG NO. 970

DAG NO. 965

DAG NO. 975


DAG NO. 974

DAG NO. 973

DRAWN BY

Maitrayee Mandal

Maitrayee Mandal



Handwritten signature

ADSR, BISHNUPUR
SOUTH 24 PARGANAS

01 DEC 2010

SALE DEED PLAN

MOUZA: AMTALA J.L. NO. 73 P.S. BISHANPUR
DIST. 24 PARGANAS (S). PLAN NO. 4.
R.S. KHATTIAN No. 297 & 454 L.R. KHATTIAN No. 1708, 556, 813.
R.S. DAG No. 974 L.R. DAG No. 1956.
AREA OF LAND: 1375 DEC. OUT OF 11 DEC.

SHOWN IN RED BOUNDARY

SCALE: 1" INCH = 33'-0" FEET


VENDEE
M/S DECORATIVE STONE (INDIA)
PVT. LTD.

VENDOR
SRI BISWANATHA GHOSH & ORS.

Binnamath Ghosh.
पिनमथ गहोश


Ranjit Ghosh
रंजित गहोश

SIGNATURE OF VENDOR



DRAWN BY
Moulayy Mondal
गुणदेव

DAG NO. 1065



Handwritten signature

ADSR, BISHNUPUR
SOUTH 24 PARGANAS

01 DEC 2010

SALE DEED PLAN

MOUZA: AMTALA, J.L. No. 73, P.S. BISHNUPUR.

DIST 24 PARGANAS (S) PLAN No. 5.

R.S. KHATIAN No. 130 & 129. L.R. KHATIAN No. 1708 556 & 813.

R.S. DAG No. 963. L.R. DAG No. 1939/2173

AREA OF LAND: 2375 DEC OUT OF 19 DEC.

SHOWN IN RED BOUNDARY. □
SCALE: 1" INCH = 33' 0" FEET

VENDEE

M/S DECORATIVE STONE (INDIA)
PVT. LTD.


VENDOR

SRI BISWANATH GHOSH & ORS.

Binwanath Ghosh

বিনয়নাথ গোস্বামী

DAG NO. 965



Ranjit Ghosh

রঞ্জিত গোস্বামী

SIGNATURE OF VENDOR.


DAG NO. 965

DAG NO. 962

DAG NO. 966
1147

DRAWN BY

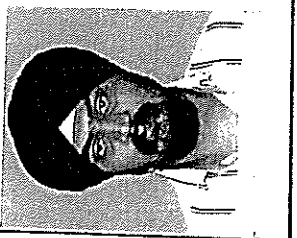










Moujibunnisa Mandal
of Chandernagore



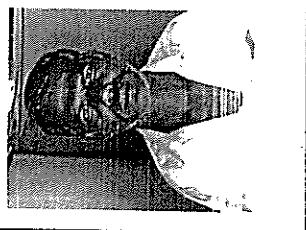
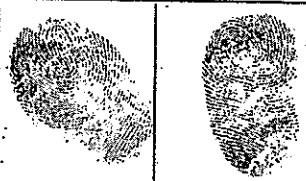



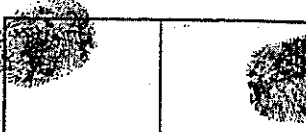





Handwritten signature

ADSR, BISHNUPUR
SOUTH 24 PARGANAS


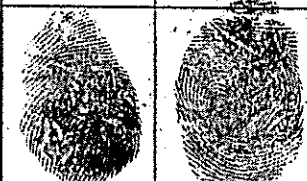









01 DEC 2010

	Thumb	1st finger	middle finger	ring finger	small finger
left hand					
right hand					












Name..... M/s. Decorative Stone (I) Pvt. Ltd.
 Signature..... *Navneet Singh*
Director

	Thumb	1st finger	middle finger	ring finger	small finger
left hand					
right hand					


Name..... *P. W. Nath*
 Signature.....

	Thumb	1st finger	middle finger	ring finger	small finger
left hand					
right hand					

Name..... *B. S. K. Verma*
 Signature.....

	Thumb	1st finger	middle finger	ring finger	small finger
left hand					
right hand					











Name..... *R. N. Jit*
 Signature.....



Handwritten signature

ADSR, BISHNUPUR
SOUTH 24 PARGANAS

01 DEC 2010

	Thumb	1st finger	middle finger	ring finger	small finger
	left hand				
right hand					

Name.....DR. J. S. R.
 Signature.....

PHOTO	Thumb	1st finger	middle finger	ring finger	small finger
	left hand				
right hand					

Name.....
 Signature.....

PHOTO	Thumb	1st finger	middle finger	ring finger	small finger
	left hand				
right hand					

Name.....
 Signature.....

PHOTO	Thumb	1st finger	middle finger	ring finger	small finger
	left hand				
right hand					



Handwritten signature






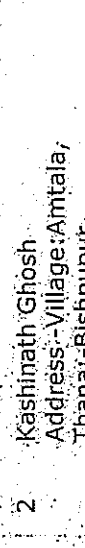



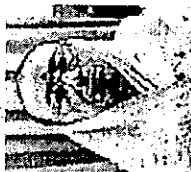

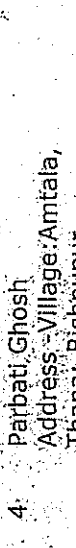
ADSR, BISHNUPUR
SOUTH 24 PARGANAS

01 DEC 2010

Government of West Bengal
 Department of Finance (Revenue), Directorate of Registration and Stamp Revenue
 Office of the A. D. S. R. BISHNUPUR, District- South 24-Parganas
 Signature / LTI Sheet of Serial No. 05249 / 2010, Deed No. (Book - I , 06747/2010)
 I. Signature of the Presentant

Name of the Presentant	Signature with date
Sri Biswanath Ghosh	Biswanath Ghosh 1-12-10


II. Signature of the person(s) admitting the Execution at Office.

Sl No.	Admission of Execution By	Status	Photo	Finger Print	Signature
1	Biswanath Ghosh Address:-Village:Amtala, Thana:-Bishnupur, District:-South 24-Parganas, WEST-BENGAL, India, P.O. :-Kanyanagar	Self		 LTI 01/12/2010	
2	Kashinath Ghosh Address:-Village:Amtala, Thana:-Bishnupur, District:-South 24-Parganas, WEST-BENGAL, India, P.O. :-Kanyanagar	Self		 LTI 01/12/2010	
3	Ranjit Ghosh Address:-Village:Amtala, Thana:-Bishnupur, District:-South 24-Parganas, WEST-BENGAL, India, P.O. :-Kanyanagar	Self		 LTI 01/12/2010	
4	Parbati Ghosh Address:-Village:Amtala, Thana:-Bishnupur, District:-South 24-Parganas, WEST-BENGAL, India, P.O. :-Kanyanagar	Self		 LTI 01/12/2010	


Name of Identifier of above Person(s)

Santosh Ghosh
 Village:Amtala, Thana:-Bishnupur, District:-South
 24-Parganas, WEST-BENGAL, India, P.O.:-

Signature of Identifier with Date


 1-12-10





Handwritten signature

ADSR, BISHNUPUR
SOUTH 24 PARGANAS

01 DEC 2010