

০৪ ৭ ৬৩

05250

A6748



পশ্চিমবঙ্গ পশ্চিম বঙ্গাল WEST BENGAL

স্বাক্ষরিত হয় এই প্রমাণপত্রের উপস্থিতিতে
 ০১-১২-২০১০

০১-১২-২০১০

Primanath Ghosh
 রামনাথ গোস্বামী
 Ramnit Ghosh
 রামনিত গোস্বামী
 0614643

- :মৌজা - আমতলা গ্রামে ৩৮.৭৫ শতক জমি আটত্রিশ দশমিক সাত পাঁচ শতক জমি মাএ। ধর্ম্য বিক্রয় মূল্য ২,০০,০০০.০০ টাকা। সরকার কর্তৃক নির্ধারিত বাজার মূল্য ১০,৮২,৪০৪.০০ টাকা মূল্যের নিম্নে বিক্রয় থাক কোথায় পএ :-

স্বাক্ষরিত :- 'মেসার্স ডেকোরিটিভ স্টোন (ইন্ডিয়া) প্রাইভেট লিমিটেড' 'রেজিস্ট্রেশান

নং ২১/৫১৬৪২/১৯৯০, ১৯৫৬ সালের ভারতীয় কোম্পানী আইনের দ্বারা
 রেজিস্ট্রীকৃত, রেজিস্টার্ড অফিস সাবেক ৪১, এন.এম. রোড, কোলকাতা -
 ৭০০০০১ বর্তমান ১৪ নং বেটিং স্ট্রীট, কোলকাতা - ৭০০০০১ পক্ষে
 ডিরেক্টর শ্রী দামনীত সি. সোণী পিতা শ্রী তেজাশ্বর সি, ধর্ম - লিখ,
 ভারতীয় নাগরিক, পেশা - ব্যবসা, নং - ১৪ নং বেটিং স্ট্রীট,
 কোলকাতা - ৭০০০০১।

Pinwanath Ghosh.

শ্রীমান বিনয় ঘোষ

Remjit Ghosh
সাহায্যী

বিক্রেতা :-

***** ১। শ্রী বিনুনাথ ঘোষ ২। শ্রী কাশীনাথ ঘোষ উভয়ের পিতা * বালিদ

বরন ঘোষ ।

✓ ৩। শ্রী রনজিত ঘোষ পিতা * জগন্নাথ ঘোষ ৪। শ্রীমত্যা পার্বতী ঘোষ

স্বামী * জগন্নাথ ঘোষ , সকলের ধর্ম - হিন্দু , ভারতীয় নাগরিক , ১, ২ ও

৩ নং বিক্রেতার পেশা - চাষাদি , ৪ নং বিক্রেতার পেশা - গৃহকার্য ,

স্ব - আমতলা , পোস্ট অফিস - কনয়ানগর , থানা - বিষ্ণুপুর ,

জেলা - দক্ষিণ ২৪ পরগণা ।

কস্য ৪ নং বিধিতে রাখত দখলী সুত্তের খেরাজী জমি জমা মায
শালি জমি জমা মায যাবতীয় ইজমেন্ট সুত্ত সমেত নিসুত্ত বিক্রয় সাক কোবালা পএ
মিঙ্গ কার্যদেবকাগে ।

জেলা দক্ষিণ ২৪ পরগণা থানা ও এ.ডি.এস. আর. অফিস

বিষ্ণুপুর মালিক পশ্চিমবঙ্গ সরকার পক্ষে জেলা দক্ষিণ ২৪ পরগণার কালেকটর অধীনে

পরগণা আজিমাবাদ ৩২৫ নং ভৌজী ভূঞা জে এক: ৭৩ নং রে: সা: ১৪, ১৭ নং

মৌজা - আমতলা গ্রামে প্রজাই ৫০৬ নং খতিয়ানে ১১ শতক জমির কাত বার্ষিক

১.০০ টাকা জমা জমি মধ্যে ৭৮১ দাগে শালি ১১ শতক জমি যাহা আমরা কোবালা

বিক্রেতা আমদের পূর্ব্বাধিকারী বালিদ বরন ঘোষ বিগত ইরাজী ২১।৩।১৯৫৯

7.125

2.375
11.875
14.25

4.75

Prinamathgloah.

ফার্মা নাম হোয়াই

Ramsit Ghosh
সাহসর্কী হোয়াই

১২ হইতে ১৩ পৃষ্ঠায় লিপিবদ্ধ ৩০৫৩ নং এককতা দলিলের দ্বারা আমতলা সার্কিমের
নগেন্দ্র নাথ পালুই এর নিকট হইতে খরিদ করেন।

ঐ মৌজা ঐ তোজী প্রজাই ৭৪ নং খতিয়ানে ২ একর ১২ শতক জমির কাত
বার্ষিক ১৩.০৯ টাকা জমা জমি মধ্যে ২৫০ দাগে শালি জমি ৩০ শতক জমির মধ্যে
১৪.৫ শতক জমি যাহা উক্ত খরিদ বরন ঘোষ বিগত ইংরাজী ১৯১৬।১৯১৯ তারিখে
বিষ্ণুপুর সার্বরেজিস্ট্রী আফিসে রেজিস্ট্রীকৃত ১ নং বহির ৪৬ নং জল্যুনের ১০০ হইতে
১৩৫ পৃষ্ঠায় লিপিবদ্ধ ৫৪০৭ নং এককতা কোবালা দলিলের দ্বারা আমতলা সার্কিমের
বাদল চন্দ্র ঘোষ এর নিকট হইতে খরিদ করেন।

ঐ মৌজা ঐ তোজী প্রজাই ১৩০ নং খতিয়ানে ২ একর ১৯ শতক জমির কাত বার্ষিক
১২.৫৫ টাকা জমা জমি মধ্যে ২৬০ দাগে শালি জমি ১৯ শতক জমির মধ্যে ১০ শতক
জমিরে ৫ শতক ও প্রজাই ১২৯ নং খতিয়ানে ৫২ শতক জমির কাত বার্ষিক ৪.৯৬ টাকা
জমা জমি মধ্যে ২৬০ দাগে শালি জমি ১৯ শতক জমির মধ্যে ৯ শতক জমিরে ৪ $\frac{১}{২}$
শতক একনুনে ৯ $\frac{১}{২}$ শতক জমি যাহা উক্ত খরিদ বরন ঘোষ বিগত ইংরাজী ১৯১১।১৯১৬
তারিখে বিষ্ণুপুর সার্বরেজিস্ট্রী আফিসে রেজিস্ট্রীকৃত ১ নং বহির ১১ নং জল্যুনের ২৪
হইতে ৯৬ পৃষ্ঠায় লিপিবদ্ধ ৪৪৪ নং এককতা কোবালা দলিলের দ্বারা আমতলা সার্কিমের
নগেন্দ্র নাথ পালুই এর নিকট হইতে খরিদ করেন।

ঐ মৌজা ঐ তোজী প্রজাই ১৩০ নং খতিয়ানে ২৬০ দাগে ১৯ শতক জমির
মধ্যে ১০ শতক জমিরে ৫ শতক ও প্রজাই ১২৯ নং খতিয়ানে ২৬০ দাগে ১৯ শতক

Prinematghosh.

হাসিনী হান্ন হোসেন

Ranjit Ghosh
সাহসকর্তা হোসেন

জমির মধ্যে ২ শতক অর্ধের ৪ $\frac{1}{2}$ শতক একুনে ২ $\frac{1}{2}$ শতক জমি যথা উক্ত বারিদ বরন ঘোষ বিগত ইরাজী ২৮।৬।১৯৬৭ তারিখে বিষ্ণুপুর সাবরেজিস্ট্রী অফিসে রেজিস্ট্রীকৃত ৯ নং বহির ১০০ নং জলদুগের ১০৯ হইতে ১০৩ পৃষ্ঠায় লিপিবদ্ধ ৭২৭০ নং এককোতা কোবালা দলিলের দ্বারা আমতলা সার্কিমের বাদল চন্দ্র ঘোষের নিকট হইতে খরিদ করেন।

এ মোজা এ তোজী প্রজাই ৪৫৪ নং খতিয়ানে ১১ শতক জমির কাত বার্ষিক ১.২৫ টাকা জমা জমি মধ্যে ১৬৯ দাগে শালি জমি ২২ শতক ও ১৭৪ দাগে শালি জমি ১১ শতক একুনে ০০ শতক জমির মধ্যে ২ $\frac{০}{৪}$ শতক জমি ও এ মোজা এ তোজী প্রজাই ২১৭ নং খতিয়ানে ১ একর ১৪ শতক জমির কাত বার্ষিক ১৫.৫০ টাকা জমা জমি মধ্যে ১৬৯ দাগে শালি জমি ২২ শতক ও ১৭৪ দাগে শালি জমি ১১ শতক একুনে ০০ শতক জমির মধ্যে ০০ $\frac{১}{৪}$ শতক সর্বমোট ০৩ শতক জমি যথা উক্ত বারিদ বরন ঘোষ বিগত ইরাজী ১৫।৫।১৯৭০ তারিখে বিষ্ণুপুর সাবরেজিস্ট্রী অফিসে রেজিস্ট্রীকৃত ৯ নং বহির ৪৮ নং জলদুগের ২০৫ হইতে ২০৭ পৃষ্ঠায় লিপিবদ্ধ ৪৬০ নং এককোতা কোবালা দলিলের দ্বারা কুপারামপুর সার্কিমের বাণেশ্বরাম হুদাইতের নিকট হইতে খরিদ করেন।

এইরূপে উপরোক্ত গাঁচকোতা কোবালা দলিলের দ্বারা উপরোক্ত ছয়টি খতিয়ানে পাঁচটি দাগে ৭৭.৫ শতক জমি উক্ত বারিদ বরন ঘোষ উপরোক্ত প্রকারে খরিদ করিয়া

Prinwanath Ghosh.

স্বাক্ষরিত বারন সোসাইটি

Ramjit Ghosh
স্বাক্ষরিত সোসাইটি

উহাতে তিনি নিজ খাসে ভোগবান ও দখলীকার থাকা অবস্থায় পরলোক গমন করিলে আমরা অএ ১ ও ২ নং কোবালা বিক্রেতাদ্বয় তাঁহার ওয়ারেশ দুই পুত্র ও আমাদের মাতা বিমলা বাল্য ঘোষ ও চারজনী যথাক্রমে ভারতী বাগ, আরতি ঘোষ, সরস্বতী ঘোষ ও প্রতিমা বাবাল এক আমাদের অপর এক ভ্রাতা বর্তমানে মৃত জগন্নাথ ঘোষ (যিনি অএ কোবালায় ৩ ও ৪ নং বিক্রেতার পিতা ও স্বামী) সহ আমরা কেবলমাএ আটজনে আমাদের পূর্বাধিকারী বারিদ বরন ঘোষের ওয়ারেশ নূএ তাঁহার তত্ত্ব উত্ত্ব পাঁচটি দাগে ৭৭.৫ শতক জমি সহ অপরপর জমি জমা প্রাপ্ত হইয়া উহাতে আমরা কেবল মাএ আটজনে এজমালে খাসে ভোগবান ও দখলীকার থাকা অবস্থায় আমরা অএ ১ ও ২ নং কোবালা বিক্রেতা ও আমাদের উত্ত্ব মৃত ভ্রাতা জগন্নাথ ঘোষ সহ আমরা চারজনে বিগত ইংরাজী ২০।০।১৯৮২ তারিখে বিষ্ণুপুর দায়রেজিস্ট্রী আফিসে রেজিস্ট্রীকৃত ১ নং বহির ০২ নং জায়মের ৪০৫ হইতে ৪৪১ পৃষ্ঠায় লিপিকথ ৩৯৯১ নং এককতা কোবালা দলিলের দ্বারা আমাদের মাতা বিমলা বাল্য ঘোষ ও তিন ত্ত্বী যথাক্রমে ভারতী ঘোষ, সরস্বতী ঘোষ ও প্রতিমা ঘোষ সহ চারজনের নিকট হইতে উত্ত্ব পাঁচটি দাগে ৭৭.৫ শতক জমির মধ্যে তাঁহাদের চারজনের অংশে অরিজত্ত্ব অর্ধাংশে ৩৮.৭৫ শতক জমি খরিদ করি। এইরূপে আমরা অএ ১ ও ২ নং কোবালা বিক্রেতা ও আমাদের উত্ত্ব মৃত ভ্রাতা জগন্নাথ ঘোষ সহ আমরা তিনজনে উত্ত্ব পাঁচটি দাগে ৭৭.৫ শতক জমির মধ্যে আমাদের তিনজনের অংশে পৈতৃক ওয়ারেশ নূএ প্রাপ্ত $\frac{1}{3}$ অংশে ২৯.০৬২৫

স্বাক্ষরিত
৩০/১১/২০

Jinwanath Ghosh.

স্বাক্ষরিত রাম ঘোষ

Ranjit Ghosh
স্বাক্ষরিত রাম

তঁাদের অংশ $\frac{3}{2}$ অংশ খরিদা ০৮.৭৫ শতক জমি এক্ষুণে $\frac{9}{8}$ অংশ ৬৭.৮১২৫

শতক জমিতে আমরা তিন ভ্রাতায় একমালে খাসে মালীকের করা দি আদায় দিয়া ভোগবান

ও দখলকার থাকি এক আমাদের অপর এক তৃপ্তী ভারতী বাগ উক্ত পাঁচটি দাগে

৭৭.৫ শতক জমির মধ্যে তাঁহার নিজ অংশ $\frac{3}{8}$ অংশ পৈতৃক ওয়ারেশ নূণে প্রাপ্ত

২.৬৮৭৫ শতক জমিতে তিনি নিজ খাসে ভোগবতী ও দখলকারিনী থাকেন ।

বর্তমান হলকা জরীপে উক্ত আর. এস. ৭৮১ দাগের স্থলে নূতন ক্র. আর.

১৮০২ দাগে ১১ শতক, আর. এস. ২৫৩ দাগের স্থলে নূতন ক্র. আর. ১২৭২

দাগে ৩৩ শতক জমির মধ্যে ১৪.৫ শতক, আর. এস. ২৬৯ দাগের স্থলে নূতন

ক্র. আর. ১২৫১ দাগে ২২ শতক, আর. এস. ২৭৪ দাগের স্থলে নূতন ক্র.

আর. ১২৫৬ দাগে ১১ শতক, আর. এস. ২৬০ দাগের স্থলে নূতন ক্র. আর.

$\frac{১২০২}{২১৭০}$ দাগে ১২ শতক এক্ষুণে পাঁচটি দাগে ৭৭.৫ শতক জমির মধ্যে আমাদের তিন

ভ্রাতার অংশ $\frac{9}{8}$ অংশ ৬৭.৮১২৫ শতক জমির স্থলে আমাদের উক্ত তৃপ্তী ভারতী

বাগের অংশ $\frac{1}{8}$ অংশ ২.৬৮৭৫ শতক জমি সহ সমগ্র ৭৭.৫ শতক জমি আমি অএ

১ নং কোবালা বিক্রোতা আমার নামে/নূতন ক্র. আর. ১৭০৮ নং খতিয়ানে, আমি

অএ ২ নং কোবালা বিক্রোতা আমার নামে নূতন ক্র. আর. ৫৫৬ নং খতিয়ানে ও

আমাদের উক্ত মৃত ভ্রাতা জগন্নাথ ঘোষের নামে নূতন ক্র. আর. ৮১৩ নং খতিয়ানে

রেকর্ড হইলেও আমাদের উক্ত তৃপ্তী ভারতী বাগ উক্ত পাঁচটি দাগে ৭৭.৫ শতক জমির

স্বাক্ষরিত রাম
স্বাক্ষরিত রাম

Pinwanathghoshi

স্বাক্ষরী নার ঘোষ

Ranjit Ghosh
সিইসিইসি

মধ্যে তাঁহার অংশে $\frac{3}{4}$ অংশে ১.৬৮৭৫ শতক জমি তিনি নিবন্ধিত স্বত্ত্বের মালিক ও
হকদার থাকেন।

তৎপরে আনন্স অণ্ড ১ ও ২ নং কোবারা বিক্রেতা আমাদের উগ্ৰী সরস্বতী
ঘোষ বিগত ইরাজী ২০১১।১২২৭ তারিখে বিষ্ণুপুর এ.ডি.এস. আর. অফিসে
দাখিলীকৃত ও রেজিস্ট্রীকৃত ও ৮।১২।১৯৯৯ তারিখে নথিভুক্ত ১ নং বহির ৪৪ নং
ডল্যুমেস ৩৮৫ হইতে ৩৯০ পৃষ্ঠায় লিপিবদ্ধ ৩৭৫৭ নং এককোতা কোবারা দলিলের
দ্বারা তুল এক্ষে উক্ত পাঁচটি দাগে ৭৭.৫ শতক জমির মধ্যে $\frac{3}{4}$ অংশে ১.৬৮৭৫
শতক জমি আমতলা সাকিমের মদন মোহন ঘোষের কন্যা পুষ্প বালা ঘোষকে বিক্রয়
করেন। আমাদের অপর এক উগ্ৰী প্রতিমা ঘোষ (বাঙ্গাল) বিগত ইরাজী ২০১১।
১২২৭ তারিখে বিষ্ণুপুর এ.ডি.এস. আর. অফিসে দাখিলীকৃত ও রেজিস্ট্রীকৃত ও
৮।১২।১৯৯৯ তারিখে নথিভুক্ত ১ নং বহির ৪৪ নং ডল্যুমেস ৩৯১ হইতে ৩৯৬ পৃষ্ঠায়
লিপিবদ্ধ ৩৭৫৮ নং এককোতা কোবারা দলিলের দ্বারা তুল এক্ষে উক্ত পাঁচটি দাগে
৭৭.৫ শতক জমির মধ্যে $\frac{3}{4}$ অংশে ১.৬৮৭৫ শতক জমি আমতলা সাকিমের মদন
মোহন ঘোষের পুত্র বলাই চন্দ্র ঘোষকে বিক্রয় করেন।

এইরূপে উপরোক্ত দুইকোতা কোবারা দলিলের দ্বারা উক্ত পুষ্প বালা ঘোষ ও
বলাই চন্দ্র ঘোষ দুইজনে আমাদের উপরোক্ত দুই উগ্ৰী সরস্বতী ঘোষ ও প্রতিমা ঘোষ
(বাঙ্গাল) এর বিক্রেতা হইতে উক্ত পাঁচটি দাগে ৭৭.৫ শতক জমির মধ্যে $\frac{3}{4}$ অংশে

Wrongly
Add.

Wrongly
Add.

Puspa &
Balai
no RTI.

Binwanathghosh.

সহস্রক নাম রেজিস্ট্রার

Ranjit Ghosh
সহস্রক নাম রেজিস্ট্রার

ইরাজী ২৫।০।১৯৮২ তারিখে রেজিস্ট্রিকৃত ০৯৯১ নং এককোভা কোবালা দলিলের
 দ্বারা উক্ত পাঁচটি দাগে তাঁহাদের অংশের ১৯.০৭৫ শতক জমি সহ অপরাপর জমি
 জমা আমরা অএ ১ ও ২ নং কোবালা বিক্রয় ও আনাদের অপর এক মৃত ভ্রাতা জগ-
 ন্নাথ ঘোষকে বিক্রয় করিয়া উহা হইতে চিরতরে নিঃশুণ্ড, সুওহীনা ও দখলচ্যুত হইয়া
 ছিলেন, সেইহেতু উক্ত পুত্র বালা ঘোষ ও বলাই চন্দ্র ঘোষ সহ দুইজনের খলিফা
 উক্ত পাঁচটি দাগে ৭৭.৫ শতক জমির মধ্যে $\frac{১}{৪}$ অংশ ১৯.০৭৫ শতক জমিতে কোন
 শুণ্ড সাব্যস্ত হয় নাই বা রাইট টাইটেল ইনটারেস্ট উদ্ভব নাই।

তৎপরে আমরা অএ ১ ও ২ নং কোবালা বিক্রয় ও আনাদের মৃত ভ্রাতা জগন্নাথ
 ঘোষ সহ আমরা তিনজনে ও তুল্য ~~এই~~ ~~রাখাদের~~ মাতা বিমলা ঘোষ ও একতৃপ্তী আরতী
 ঘোষ সহ একে আমরা পাঁচজনে বিগত ইরাজী ১৪।০।১৯৯৭ তারিখে বিকুপুত্র এ.
 ডি. এম. আর. আফিসে দাখিলকৃত ও রেজিস্ট্রিকৃত ও বিগত ইরাজী ৪।০।২০০০
 তারিখে নথিভুক্ত ১ নং বহির ২৫ নং জন্মের ৭৫ হইতে ৮২ পৃষ্ঠায় লিপিকথ
 ১৯০০ নং এককোভা কোবালা দলিলের দ্বারা উক্ত পাঁচটি দাগে ৭৭.৫ শতক জমির
 মধ্যে $\frac{৩}{৮}$ অংশ ৪৮.৪০৭৫ শতক জমি আমতলা সাকিমের সন্ন্যাসীচরন গায়েনের
 পুত্র শ্রীকান্ত গায়েনকে বিক্রয় করি।

to check

Mother + Asati

৭/৪

out of 7/8

2/8th

এইরূপে উপরোক্ত কোবালা দলিলের দ্বারা উক্ত শ্রীকান্ত গায়েন উক্ত পাঁচটি
 দাগে ৭৭.৫ শতক জমির মধ্যে $\frac{৩}{৮}$ অংশ ৪৮.৪০৭৫ শতক জমি খরিদ করিলে ও
 সেইহেতু উক্ত বিমলা ঘোষ ও আরতী ঘোষ দুইজনে ইতিপূর্বে ২৫।০।১৯৮২ তারিখে

১৯৮২

Prinunathgbook

স্বামী নাম হোষ্ট

Ranjit Ghosh
স্বামী হোষ্ট

তারিখে ৩৯৯১ নং দলিলের দ্বারা উক্ত পঁচটি দাগে ৭৭.৫ শতক জমির মধ্যে তাঁহাদের
 অংশের $\frac{3}{8}$ অংশে ১৯.০৭৫ শতক জমি হস্তান্তর করিয়া উহা হইতে চিরন্তন
 নিঃস্বত্বে, স্বত্বহীনা ও দখলচ্যুত হইয়াছিলেন। সেই হেতু উক্ত প্রীতিপত্র গায়েনের
 উক্ত পঁচটি দাগে ৭৭.৫ শতক জমির মধ্যে $\frac{4}{8}$ অংশে সমগ্র ৪৮.৫০৭৫ শতক জমিতে
 স্বত্ব সাবল্য হয় নাই বা রাইট টাইটেল ইনটারেস্ট উক্তর হয় নাই / তিনি কেবল
 মাএ আমরা অএ ১ ও ২ নং কোবালা বিক্রোতা ও আদ্যদের উক্ত মৃত ভ্রাতা জগন্নাথ
 ঘোষ সহ তিন জনের অংশে $\frac{0}{8}$ অংশে ২৯.০৬২৫ শতক জমির মালিক ও হকদার
 হইয়া এক উক্ত ২৯.০৬২৫ শতক জমিতে তাঁহার স্বত্ব সাবল্য হয় বা রাইট টাইটেল
 ইনটারেস্ট জন্মায় এক আদ্যদের স্নাতা বিমলা ঘোষ ও গুণী আরতী ঘোষের বিক্রয়
 করা $\frac{3}{8}$ অংশে ১৯.০৭৫ শতক জমিতে কোন স্বত্ব সাবল্য হয় নাই বা রাইট টাইটেল
 ইনটারেস্ট উক্তর হয় নাই।

Suit?
 declares
 from Court
 v
 Neomayan
 Brinkali
 Gayer

তৎপরে আপনি অএ কোবালা ক্রেতা অএ কোম্পানী পক্ষে বিগত ইরাজী
 ২৮।২০০৬ তারিখে বিষ্ণুপুর এ. ডি. এম. আর. আফিসে দাখিলীকৃত ও রেজিস্ট্রীকৃত
 ও ১৪।১১।২০০৮ তারিখে নথিভুক্ত ১ নং বহির ২০ নং ওল্ডুমের ১৯৯৫ হইতে ২০১৬
 পৃষ্ঠায় লিপিবদ্ধ ৫২০২ নং এককোতা কোবালা দলিলের দ্বারা উক্ত পুঙ্গু বালা ঘোষ
 ও বলাই চন্দ্র ঘোষের নিকট হইতে তাঁহাদের উপরোক্ত প্রকারে ভ্রাতৃত্বধরিদা উক্ত
 পঁচটি দাগে ৭৭.৫ শতক জমির মধ্যে তাঁহাদের অংশে $\frac{1}{8}$ অংশে ১৯.০৭৫ শতক
 জমি খরিদ করিলে ও যেহেতু উক্ত পুঙ্গু বালা ঘোষ ও বলাই চন্দ্র ঘোষ দুইজনের

Deem
Wrong
Puckuk

স্বামী নাম হোষ্ট

$$\frac{19}{8} \times 2$$

$$\frac{19}{4} \times \frac{19}{4} = \frac{361}{16}$$

Bhawanath Ghosh.

সম্মতি লভ্য হোয়াস

Ranjit Ghosh
সাক্ষরতা করে

উক্ত ১৯.০৭৫ শতক জমিতে কোন সুও সাব্যস্ত হয় নাই বা রাইট টাইটেল ইন্টারেল্ট উক্তব হয় নাই, সেইহেতু আপনি কোবালা কেতা উক্ত পাঁচটি দাগে ৭৭.৫ শতক জমির মধ্যে আপনার খরিদা উক্ত ১৯.০৭৫ শতক জমিতে আপনার ও কোনরূপ সুও সাব্যস্ত হয় নাই বা রাইট টাইটেল ইন্টারেল্ট উক্তব হয় নাই।

এইরূপে আমরা এএ ১ ও ২ নং কোবালা বিক্রেতা ও আমাদের অপর এক মৃত

ড্রাতা জগন্নাথ ঘোষ সহ আমরা তিন জনে আমাদের উপরোক্ত বিগত ইন্সক্রাফী

২০১৫।১৯৮২ তারিখের ০৯৯১ নং কোবালা দফিলের দ্বারা আমাদের মাতা বিমলা

বালা ঘোষ ও তিন ভগ্নী আরতী ঘোষ, সরস্বতী ঘোষ ও প্রতিমা ঘোষ সহ চারিজনের নিকট হইতে খরিদা উক্ত পাঁচটি দাগে ৭৭.৫ শতক জমির মধ্যে তাঁহাদের অংশ

অর্ধাংশ ৩৮.৭৫ শতক জমিতে আমরা তিন ড্রাতায় একমালে খাসে মালিকের করাদি

আদায় দিয়া অনেক বিনাপণ্ডে নিবির্বাদে ভোগবান ও দখলীকার থাকা অবস্থায় উক্ত

জগন্নাথ ঘোষ পরলোক গমন করিলে আমরা এএ ৩ ও ৪ নং কোবালা বিক্রেতা তাঁহার

ওয়ারেশ পুএ ও স্ত্রী বিধায় আমরা কেবল মাএ দুইজনে আমাদের পূর্বাধিকারী জগন্নাথ

ঘোষের ওয়ারেশ সূএ তাঁহার অংশের তঞ্চ সম্পত্তি আদি প্রাপ্ত হইয়া আমরা সকল

কোবালা বিক্রেতা উক্ত পাঁচটি দাগে ৭৭.৫ শতক জমির মধ্যে আমাদের অংশে

অংশে ৩৮.৭৫ শতক জমিতে আমরা সকলে একমালে খাসে মালিকের করাদি আদায় দিয়া

অন্য বিনাপণ্ডে নিবির্বাদে ভোগবান ও দখলীকার আছি।

এখন আমরা কোবালা দাগে

$$\frac{7}{8} \times \frac{15}{8} = \frac{2}{8}$$

$$rd' \frac{2}{8} \times \frac{15}{8}$$

4.75 dent

Demand

express Sale

Dinwanath Ghosh

কলকাতা নাম সোজা

Ranjit Ghosh
স্বাক্ষর

দলিল সনদ প্রকৃতি নকসায় অঙ্কিত লান রু দ্বারা সীমাকৃত ছয়টি দাগে চিহ্নিত
 মাপসূরত ৩৮.৭৫ শতক জমি জমা বিক্রয় করিবার ঘোষণা করিলে আপনি কোবালা
 গ্রহীতা এএ কোম্পানীর পক্ষে উহা খরিদ করিতে সম্মত থাকায় চলিত কালের সর্বোচ্চ
 মূল্য যাচাইমতে মোট চুক্তি ৫,০০,০০০.০০ টাকা ম পাঁচ লক্ষ টাকা মূল্য ধার্য
 করিয়া ও তাহা নিম্ন আয়মত আপনার নিকট হইতে গ্রহন করিয়া এএ ৩৮.৭৫ শতক
 জমি জমা এএ কোম্পানীর পক্ষে আপনার নাম বরাবর বিক্রয় করিয়া উহা হইতে চির-
 তরে নিঃস্বত্বে, সুপ্রহীন ও দখলচ্যুত হইলাম। উক্ত বিক্রীত জমি জমাতে আপনাকে
 এএ কোম্পানী পক্ষে অদ্যই দখল দিলাম। আপনি কোবালা গ্রহীতা অদ্য হইতে উক্ত
 সম্পত্তিতে এএ কোম্পানীর পক্ষে আমরা কোবালা দাতা আমাদের যাবতীয় নিবন্ধ
 সুত্রে সম্পূর্ণ সুপ্রবান ও দান বিক্রয় বন্ধক প্রভৃতি সর্ব প্রকার হস্তান্তর ও রূপান্তর
 আদির মালিক ও হকদার হইয়া মালিক সরকারে এএ কোম্পানীর নাম পওনে রাজনাদি
 সরবরাহে স্থলাভিষিগন এমে যদুস্বায়মত পরমসুখে ভোগ দখল করিতে থাকুন।
 তাহাতে আমরা কোবালা দাতা মায ওয়ারেশগন এমে কেহ কখনও কোন প্রকার
 ওজর আপত্তি বা দাবি দাওয়া করিতে পারিব না ও পারিবে না। করিলেও তাহা এএ
 কোবালা বলে সর্বত্র বাতিল নামজুর ও অগ্রাহ্য হইবে।

উক্ত বিক্রীত জমি জমা কোন প্রকার দায় সংযোগ বা হস্তান্তর আদি করা
 নাই বা করি নাই, কাহারও নামে দানপত্র বা উইল আদি করা নাই, কাহারও
 খোর পোষের দায়ে চার্য্য আদি নাই, কোন দেব দেবায় অর্পন করা নাই, কাহারও

স্বাক্ষর
 সত্যসত্য

Privanath ghosh.

স্বাক্ষরিত
নামঃ ব্রজেনRanjit Ghosh
স্বাক্ষরিত

কোন জমিনিতে আবদ্ধ আদি নাই, উহাতে কোন শরিক শরিকত নাই, উহাতে কোন বর্গদার নাই, উহা কোন মোকদ্দমার বিষয়ীভূত সম্পত্তি নহে, উহা আবদ্ধ রাখিয়া সরকার হইতে কোন প্রতিষ্ঠান হইতে কোন ধনা লই নাই, উহা সরকার হইতে বা কোন প্রতিষ্ঠান হইতে গৃহীত হইবার জন্য কোন নোটিশ জারি হয় নাই, উহা সম্পূর্ণ নির্দায় ও নির্দায় অবস্থায় আমাদের খাস দখলে আছে। উহা সম্পূর্ণ নির্দায় ও নির্দায় অবস্থায় এ কোম্পানীর পক্ষে আপনাকে বিক্রয় করিলাম। উবিষয়ে দায়াদি থাকা প্রকাশ পাইয়া এ কোম্পানীর খরিদা সুও বা দখলের কোন প্রকার ফিতি হয় তাহা হইলে আমরা কোবালা দাতা ও দায়ী মায় ওয়ারেশগন এমে মাসিক আইন আমলে আসিয়া যাবতীয় ফিতিপূরণ সহ পনের সমস্ত টাকা ফেরত দিতে বাধ্য থাকিলাম ও থাকিল।

উপরি উক্ত উক্তি সমূহের কোন উক্তি মিথ্যা বলিয়া প্রমানিত হইলে আমরা কোবালা দাতা মায় ওয়ারেশগন এমে দেওয়ানী ও জেজদারী উজয়বিধ আইনে দায়ী ও দণ্ডনীয় হইব ও হইবে।

উক্ত বিক্রীত জমি জমার লিখন সম্পর্কে কোন প্রকার তুল ড্রাফি হয় তবে এ কোম্পানীর ব্যয়ে ও জাবে আমরা কোবালা দাতা মায় ওয়ারেশগন এমে সন্শোধন দলিল সম্পাদন ও রেজিস্ট্রী করিয়া দিতে বাধ্য থাকিলাম ও থাকিল।

উক্ত বিক্রীত জমি জমা এ কোম্পানীর নাম বরাবর মিউটেশান করিতে বা রেকর্ড করাইতে আমাদের কোন স্মারের প্রয়োজন হইলে তাহাও আমরা কোবালা বিক্রীতা বিনাপন গ্রহনে বিনা ওজর আপত্তিতে করিয়া দিতে বাধ্য থাকিলাম মায় ওয়ারেশগ-

Dinwanath Ghosh.

স্বাক্ষর নাম হুয়াহু

Ranjan Ghosh
স্বাক্ষর

গন প্রথমে থাকিল।

এএ দলিল সংগ্রহ পঞ্জিকতা নকশা এএ দলিলের একাংশ বলিয়া গন্য হইবে।

এতদ্বারা আমরা সুস্থ শরীরে সরলমনে অন্যের বিনানুরোধে এএ দলিল পাঠ
করিয়া মর্ষ্য সকল সম্যক অবগত হইয়া পনের সমস্ত টাকা নিয়ম জায়মত নগদ
বুঝিয়া পাইয়া এএ জমি জমার নিবুও বিক্রয় সাফ কোবালা পএ এএ কোম্পানীর

নাম বরাবর লিখিয়া দিলাম ইতি সন ১৪১৭ সাল জা ০৫ই শুক্লাবদীপ ইংরাজী
২০১০ সালের ০৫ই ডিসেম্বর।

-: উপশিল বিক্রীত সম্পত্তির পরিচয় :-

জেলা দক্ষিণ ২৪ পরগণা থানা ও এ. ডি. এস. আর. অফিস বিষ্ণুপুর

মালীক পশ্চিমবঙ্গ সরকার পক্ষে জেলা দক্ষিণ ২৪ পরগণার কালেকটর অধীনে পরগণা

আজিমাবাদ ০৯৫ নং ভৌজী তুঙ জে এক. ৭০ নং রে সা: ১৪, ১৭ নং মৌজা -

আমতলা গ্রামে প্রজাই ৫০৬ নং খতিয়ানে ১১ শতক জমির কাত বার্ষিক ১.০০ টাকা

জমা জমির স্থলে বর্তমান হলকা জরীপে নূতন এক. আর. ১৭০৮, ৫৫৬ ও ৮১০ নং

খতিয়ানের অন্তর্গত -

আর. এস. ৭৮১ সাতশত একাশী দাগের স্থলে নূতন এক. আর. ১৮০৯ আঠার

শত নয় দাগে এএ দলিল সংগ্রহ ১ নং নকসায় অঙ্কিত লাল

র দ্বারা সীমাকৃত চিহ্নিত মাপসূরত ১১ শতক শালি জমি

যাহার উত্তর - ৭৮২, ৮৪৪ নং দাগের জমি, পূর্ব - ৭৭৭ নং

দাগের জমি, দক্ষিণ - ৭৭৮, ৭৭৯, ৭৮০ নং দাগের জমি

Binwanath Ghosh.

কালী নাম হায়াত

Ranjit Ghosh
স্বাক্ষর

পশ্চিম - ৭৬৫ নং দাগের জমি,

উত্তর চৌহদ্দি ভূগু জমির মধ্যে $\frac{1}{2}$ অংশে ৫.৫ শতক জমি।

খাজনা বার্ষিক ৩৬ পয়সা।

এ মোজা এ তোজী প্রজাই ৭৪ নং খতিয়ানে ২ একর ১২ শতক জমির কাত বার্ষিক

১৩.০২ টাকা জমা জমি স্থলে বর্তমান হলকা জরীপে নূতন এল. আর. ১৭০৮,

৫৫৬ ও ৮১০ নং খতিয়ানের অন্তর্গত -

আর. এস. ২৫৩ নম্বর তিলান দাগের স্থলে নূতন এল. আর. ১২৭২ এক

হাজার নম্বর উনজালি দাগে অএ দলিল সন্থ ২ নং

নকসায় কালী নাম রু দ্বারা সীমাকৃত চিত্রিত মাপসূত্র

৩৩ শতক শালি জমি যাহার উত্তর - ২৫৫ নং দাগের জমি,

পূর্ব - ২৫২, ১০০৭ নং দাগের জমি, দক্ষিণ - ২৫৮ নং

দাগের জমি, পশ্চিম - ২৫৪ নং দাগের জমি, উত্তর

চৌহদ্দি ভূগু জমির মধ্যে ১৪.৫ শতক অংশে $\frac{1}{2}$

অংশে ৭.২৫ শতক জমি, খাজনা বার্ষিক ২৪ পয়সা।

এ মোজা এ তোজী প্রজাই ২২৭ নং খতিয়ানে ১ একর ১৪ শতক জমির কাত

বার্ষিক ১৫.৫০ টাকা ও প্রজাই ৪৫৪ নং খতিয়ানে ১১ শতক জমির কাত বার্ষিক

১.২৫ টাকা জমা জমি স্থলে বর্তমান হলকা জরীপে নূতন এল. আর. ১৭০৮,

৫৫৬ ও ৮১০ নং খতিয়ানের অন্তর্গত -

স্বাক্ষর

Binwanathgohari

काशी नाम रोज़ा

Ranjit Ghosh
11/10/51

আর. এস. ১৬৯ নম্বর উনসত্তর দাগের স্থলে নতুন এল. আর. ১১৫১ এক হাজার
নম্বর দাগে এই দলিল সলগ্ন ৩ নং নকসায় অঙ্কিত
লাল রু দ্বারা সীমাকৃত চিহ্নিত মাপসূত্র ২২ শতক শালি
জমি যাহার উত্তর - ১৬৭ নং দাগের জমি , পূর্ব -
১৭০ নং দাগের জমি , দক্ষিণ - ১৭৪, ১৭৫ নং দাগের
জমি , পশ্চিম - ১৬৫ নং দাগের জমি , উত্তর চৌহদ্দি-
ভূগু জমির মধ্যে $\frac{১}{২}$ অংশে ১১ শতক জমি ।

আর. এস. ১৭৪ নম্বর চুয়াত্তর দাগের স্থলে নতুন এল. আর. ১১৫৬ এক
হাজার নম্বর ছাপানু দাগে এই দলিল সলগ্ন ৪ নং
নকসায় অঙ্কিত লাল রু দ্বারা সীমাকৃত চিহ্নিত মাপসূত্র
১১ শতক শালি জমি যাহার উত্তর - ১৬৯ নং দাগের
জমি , পূর্ব - ১৭০ নং দাগের জমি , দক্ষিণ - ১০০৫
নং দাগের জমি , পশ্চিম - ১৭৫, ১৭৬ নং দাগের
জমি , উত্তর চৌহদ্দিভূগু জমির মধ্যে $\frac{১}{২}$ অংশে
৫.৫ শতক জমি ।

একুনে দুইটি দাগে ০০ শতক জমির মধ্যে $\frac{১}{২}$

অংশে ১৬.৫ শতক জমি । খাজনা বার্ষিক ২.২০ টাকা ।

আজমুল হক
১১/১০/৫১

Brimanathghosh.

ফার্মা নামে পত্রাঙ্ক

Ranjit Ghosh
স্বাক্ষরিত - ১৯৬৩

এ মোজা এই ভৌমিক প্রজাই ১০০ নং খতিয়ানে ২ একর ১৯ শতক জমির কাত
 বার্ষিক ১২.২৫ টাকা ও প্রজাই ১২৯ নং খতিয়ানে ৫২ শতক জমির কাত বার্ষিক
 ৪.৯৬ টাকা জমা জমি স্থলে বর্তমান হলকা জরীপে নূতন এল. আর. ১৭০৮,
 ৫৫৬ ও ৮১০ নং খতিয়ানের অন্তর্গত -
 আর. এন. ^{৭৬৩} ১৬০ নম্বর তেষ্টে দাগের স্থলে নূতন এল. আর. $\frac{১১০৯}{২১৭০}$ এক

হাজার নয়শত উনচল্লিশ এর দুই হাজার একশত তিয়াত্তর
 দাগে অএ দলিল সলগ্ন ৫ নং নকসায় অঙ্কিত লাল রু
 দ্বারা সীমাকৃত চিহ্নিত মাপসূরত ১৯ শতক শালি জমি
 দ্বারা ~~১৬৪~~ ১৬৪, ১৬৫ নং দাগের জমি, পূর্ব -
 ১৬২ নং দাগের জমি, দক্ষিণ - $\frac{১৬৬}{১১৪৭}$ নং দাগের জমি,
 পশ্চিম - ১৬৫ নং দাগের জমি, উঃ চৌহদ্দিদুঃ জমির
 মধ্যে $\frac{১}{২}$ অংশে ১.৫ শতক জমি। খাজনা বার্ষিক ৬০ পয়সা।

মরু মোট পাঁচটি দাগে ৭৭.৫ শতক জমির মধ্যে অএ
 কোবালায় $\frac{১}{২}$ অংশে ০৮.৭৫ শতক জমি মঃ আটত্রিশ
 দশমিক সাত পাঁচ শতক জমি মাএ অএ কোবালায় বিক্রীত
 সম্পত্তি হইতেছে। ধার্য্য বিক্রয় মূল্য - ২,০০,০০০.০০ টাকা,
 সরকার কর্তৃক নির্ধারিত বাজার মূল্য ১০,৮২,৪০৪.০০ টাকা
 মূল্যের নিম্নে বিক্রয় সাক কোবাল্য পএ।

১০.৬২
৫.৯

SALE DEED PLAN

MOUZA: AMTALA. J.L. NO. 73. P.S. BISHNUPUR.

DIST. 24 PARGANAS (S) PLAN No. 1

R.S. KHATIAN No. 536. L.R. KHATIAN No. 1708, 556, 813.

R.S. DAGNO. 781. L.R. DAGNO. 1809

AREA OF LAND 5.5 DEC. OUT OF 11 DEC.

SHOWN IN RED BOUNDARY

SCALE: 1" INCH = 33' 0" FEET

VENDEE

M/S DECORATIVE STONE (INDIA)

PVT. LTD.

VENDOR.

SRI. BISWANATH GHOSH & ORS.


Biswanath Ghosh.

বিস্বনাথ গোস্বামী

Ranjit Ghosh

রঞ্জিত গোস্বামী

SIGNATURE OF VENDOR.



DRAWN BY.

Maityanjoy Mandal
of Kalyanpur

SALE DEED PLAN

MOUZA: AMTALA. J.L. No. 73. P.S. BISHNUPUR.

DIST 24 PARGANAS(S). PLAN No. 2.

R.S. KHATIAN No. 74. L.R. KHATIAN No. 1708, 556 & 813.

R.S. DAG No. 953. L.R. DAG No. 1979.

AREA OF LAND: 7.25 DEC OUT OF 33 DEC.

SHOWN IN RED BOUNDARY. □

SCALE: 1" INCH = 33' 0" FEET.

VENDEE

M/S DECORATIVE STONE (INDIA)
PVT. LTD.


VENDOR.

SRI BISWANATH GHOSH & ORS.

Biwanath Ghosh.

বিস্বনাথ গোস্বামী

R.S. DAG No. 955.



Ranjit Ghosh
রঞ্জিত গোস্বামী

SIGNATURE OF VENDOR.

DRAWN BY.

Moityunjoy Mandal
of Kanyasagar

SALE DEED PLAN

MOUZA:- AMTALA, J.L. No. 73, P.S. BISHNUPUR

DIST. 24 PARGANAS (S). PLAN No. 3

R.S. KHATIAN No. 297 & 454. L.R. KHATIAN No. 1708, 556, 813.

R.S. DAG No. 969. L.R. DAG No. 1951.

AREA OF LAND. 11 DEC. OUT OF 22 DEC.

SHOWN IN RED BOUNDARY

SCALE: 1" INCH = 33'-0" FEET

VENDEE

M/S DECORATIVE STONE (INDIA)
PVT. LTD.

VENDOR

SRI BISWANATH GHOSH & ORS.

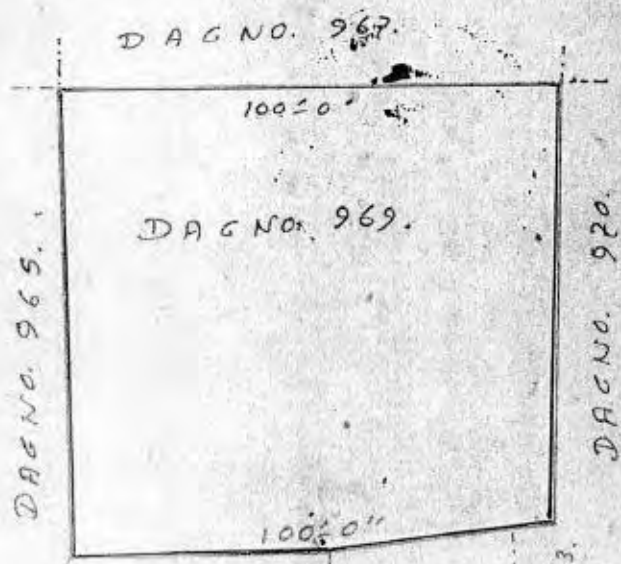
Biswanath Ghosh.

রাজী বসু ঙাশ

Ranjit Ghosh

রাজী বসু

SIGNATURE OF VENDOR



DAG NO. 965.

DAG NO. 920.

DAG NO. 975. DAG NO. 974.

DAG NO. 973.

DRAWN BY
Maityujoy Mandal
Kharajgar

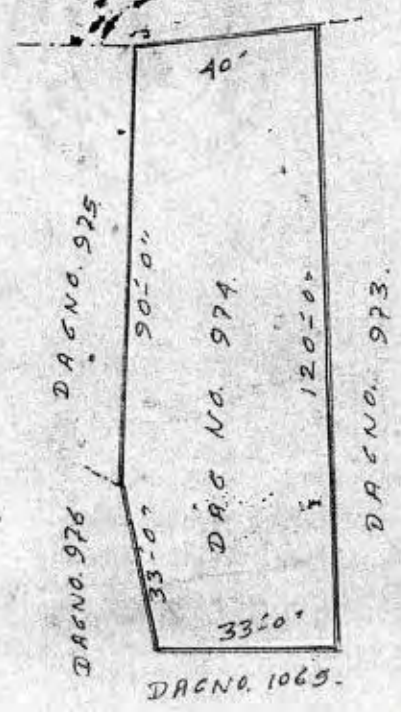
SALE DEED PLAN
MOUZA: AMTALA. J.L. NO. 73. P.S. BISHNUPUR.
DIST. 24 PARGANAS (S). PLAN No. 4.
R.S. KHATIAN No. 297 & 454 L.R. KHATIAN No. 1708, 556, 813
R.S. DAG No. 974 L.R. DAG No. 1956.
AREA OF LAND: 5.5 DEC. OUT OF 11 DEC.
SHOWN IN RED BOUNDARY
SCALE: 1" INCH = 33'-0" FEET

VENDEE
M/S DECORATIVE STONE (INDIA)
PVT. LTD.

VENDOR
SRI BISWANATH GHOSH & ORS.

Biwanath Ghosh.
বিস্বনাথ গোস্বামী

Ranjit Ghosh
রঞ্জিত গোস্বামী
SIGNATURE OF VENDOR.



DRAWN BY
Maityramjoy Mandal
gk Mandal

SALE DEED PLAN

MOUZA: AMTALA. J.L. No. 73. P.S. BISHNUPUR.
DIST. 24 PARGANAS (S). PLAN No. 5.
R.S. KHATIAN No. 130 & 129. L.R. KHATIAN No. 1708 556 & 813.
R.S. DAG No. 963. L.R. DAG No. 1939/2173
AREA OF LAND: 9.5 DEC OUT OF 19 DEC.
SHOWN IN RED BOUNDARY
SCALE: 1" INCH = 33' 0" FEET.

VENDEE
M/S DECORATIVE STONE (INDIA)
PVT. LTD.












VENDOR
SRI BISWANATH GHOSH & ORS.

Biswanath Ghosh
বিস্বনাথ গোস্বামী












Ranjit Ghosh
রঞ্জিত গোস্বামী
SIGNATURE OF VENDOR.














DRAWN BY
Mrityunjay Mandal
Mandal

		Thumb	1st finger	middle finger	ring finger	small finger
	left hand					
	right hand					












Name... M/s. Decorative Stone (I) Pvt. Ltd.
 Signature... *Harjeet Singh*
Director

		Thumb	1st finger	middle finger	ring finger	small finger
	left hand					
	right hand					












Name... Divwanath Ghosh
 Signature.....

		Thumb	1st finger	middle finger	ring finger	small finger
	left hand					
	right hand					

Name... ਕਾਮਰਾਜ ਗੋਸ਼ਟ
 Signature.....

		Thumb	1st finger	middle finger	ring finger	small finger
	left hand					
	right hand					

Name... Ramjit Ghosh

		Thumb	1st finger	middle finger	ring finger	small finger
	left hand					
	right hand					

Name.....ਮਰਦੀਨ ਸਿੰਘ.....
 Signature.....

		Thumb	1st finger	middle finger	ring finger	small finger
PHOTO	left hand					
	right hand					

Name.....
 Signature.....

		Thumb	1st finger	middle finger	ring finger	small finger
PHOTO	left hand					
	right hand					

Name.....
 Signature.....

		Thumb	1st finger	middle finger	ring finger	small finger
PHOTO	left hand					
	right hand					

2
4
5
6
7

Government of West Bengal
 Department of Finance (Revenue), Directorate of Registration and Stamp Revenue
 Office of the A. D. S. R. BISHNUPUR, District- South 24-Parganas
 Signature / LTI Sheet of Serial No. 05250 / 2010, Deed No. (Book - I , 06748/2010)

Signature of the Presentant

Name of the Presentant	Signature with date
Sri Biswanath Ghosh	<i>Biswanath Ghosh</i> 5/12/2010

I. Signature of the person(s) admitting the Execution at Office.

No.	Admission of Execution By	Status	Photo	Finger Print	Signature
1	Biswanath Ghosh Address -Village: Amtala, Thana:-Bishnupur, District:-South 24-Parganas, WEST BENGAL, India, P.O. :-Kanyanagar	Self		 LTI	<i>Biswanath Ghosh</i>
			01/12/2010	01/12/2010	
2	Kashinath Ghosh Address -Village: Amtala, Thana:-Bishnupur, District:-South 24-Parganas, WEST BENGAL, India, P.O. :-Kanyanagar	Self		 LTI	<i>কাজী নাজ রহমান</i>
			01/12/2010	01/12/2010	
3	Ranjit Ghosh Address -Village: Amtala, Thana:-Bishnupur, District:-South 24-Parganas, WEST BENGAL, India, P.O. :-Kanyanagar	Self		 LTI	<i>Ranjit Ghosh</i>
			01/12/2010	01/12/2010	
4	Parbatj Ghosh Address -Village: Amtala, Thana:-Bishnupur, District:-South 24-Parganas, WEST BENGAL, India, P.O. :-Kanyanagar	Self		 LTI	<i>পার্বতী-সাহা</i>
			01/12/2010	01/12/2010	

Name of Identifier of above Person(s)
 antosh Ghosh
 i ge: Amtala, Thana:-Bishnupur, District:-South
 4-Parganas, WEST BENGAL, India, P.O. :-

Signature of Identifier with Date

আনতোশ গোস্বামী
5/12/2010

(Signature)

(Naushad Shahid)

ADDITIONAL DISTRICT SUB-REGISTRAR OF BISHNUPUR



Government Of West Bengal
Office Of the A. D. S. R. BISHNUPUR
District:-South 24-Parganas

Endorsement For Deed Number : I - 06748 of 2010
(Serial No. 05250 of 2010)

On 01/12/2010

Certificate of Admissibility(Rule 43,W.B. Registration Rules 1962)

Admissible under rule 21 of West Bengal Registration Rule, 1962 duly stamped under schedule 1A, Article number : 23,5 of Indian Stamp Act 1899. also under section 5 of West Bengal Land Reforms Act, 1955; Court fee stamp paid Rs.10/-

Payment of Fees:

Fee Paid in rupees under article : A(1) = 15202/- ,E = 7/- on 01/12/2010

Certificate of Market Value(WB PUVI rules of 2001)

Certified that the market value of this property which is the subject matter of the deed has been assessed at Rs.-1382434/-

Certified that the required stamp duty of this document is Rs.- 69132 /- and the Stamp duty paid as: Impresive Rs.- 1000/-

Deficit stamp duty

Deficit stamp duty

1. Rs. 40000/- is paid 18512501/12/2010 State Bank of India, AMTALA, received on 01/12/2010

2. Rs. 28160/- is paid 18513701/12/2010 State Bank of India, AMTALA, received on 01/12/2010

Presentation(Under Section 52 & Rule 22A(3) 46(1),W.B. Registration Rules,1962)

Presented for registration at 13.55 hrs on :01/12/2010, at the Office of the A. D. S. R. BISHNUPUR by Sri Biswanath Ghosh, one of the Executants.

Admission of Execution(Under Section 58,W.B.Registration Rules,1962)

Execution is admitted on 01/12/2010 by

1. Sri Biswanath Ghosh, son of Lt. Barid Baran Ghosh, Village: Amtala, Thana:-Bishnupur, District:-South 24-Parganas, WEST BENGAL, India, P.O. :-Kanyanagar, By Caste Hindu, By Profession : Cultivation
2. Sri Kashinath Ghosh, son of Lt. Barid Baran Ghosh, Village: Amtala, Thana:-Bishnupur, District:-South 24-Parganas, WEST BENGAL, India, P.O. :-Kanyanagar, By Caste Hindu, By Profession : Cultivation
3. Sri Ranjit Ghosh, son of Lt. Jagannath Ghosh, Village: Amtala, Thana:-Bishnupur, District:-South 24-Parganas, WEST BENGAL, India, P.O. :-Kanyanagar, By Caste Hindu, By Profession : Cultivation
4. Parbati Ghosh, wife of Lt. Jagannath Ghosh, Village: Amtala, Thana:-Bishnupur, District:-South 24-Parganas, WEST BENGAL, India, P.O. :-Kanyanagar, By Caste Hindu, By Profession : House wife

(Naushad Sirahid)

ADDITIONAL DISTRICT SUB-REGISTRAR OF BISHNUPUR

Endorsement Page 1 of 2

01/12/2010 16:30:00



Government Of West Bengal
Office Of the A. D. S. R. BISHNUPUR
District:-South 24-Parganas

Endorsement For Deed Number: I - 06748 of 2010
(Serial No. 05250 of 2010)

Identified By Sri Santosh Ghosh, son of Lt. Adhir Chandra Ghosh, Village:Amtala, Thana:-Bishnupur,
District:-South 24-Parganas, WEST BENGAL, India, P.O. :- , By Caste: Hindu, By Profession: Others.

(Naushad Shahid)
ADDITIONAL DISTRICT SUB-REGISTRAR OF
BISHNUPUR

(Naushad Shahid)
ADDITIONAL DISTRICT SUB-REGISTRAR OF BISHNUPUR
EndorsementPage 2 of 2

01/12/2010 16:30:00

Certificate of Registration under section 60 and Rule 69.

Registered in Book - I
CD Volume number 20
Page from 2619 to 2647
being No 06748 for the year 2010.



(Signature)

(Naushad Shahid) 07-December-2010
ADDITIONAL DISTRICT SUB-REGISTRAR OF BISHNUPUR
Office of the A. D. S. R. BISHNUPUR
West Bengal

P 3283 - T 111 2011/12 5200/88



Mar 12, 18, 1901

04BB 087641
P.D. 61, 6201

Stamp duty on documents under the Indian Stamp Act 1899. The document is exempt from stamp duty under Section 11 of the Act 1955 for exempt from stamp duty under the Indian Stamp Act 1899. The document is exempt from stamp duty under the Indian Stamp Act 1899. The document is exempt from stamp duty under the Indian Stamp Act 1899.

The endorsement sheets attached with this document are the part of the document.

Addl. Dist. Sub-Registrar
Bishnupur, South 24 P.S.
14.11.2008

13387
3509
9878

- : আমতলা গ্রামে ২৯ $\frac{1}{8}$ শতক ম উনত্রিশ পূর্ন একর চার শতক জমি মাত্র ।

৩,২০,০০০.০০ টাকার নিম্নে বিক্রয় সাক কোবানো পত্র :-

ক্রেতা :- "মেসার্স ডেকোরিটিভ স্টোন (ইন্ডিয়া) প্রাইভেট লিমিটেড", রেজিস্ট্রেশান

নং ২৯। ৫২৬৪২। ১৯৯৩, ১৯৫৬ সালের ভারতীয় কোম্পানী আইনের দ্বারা রেজিস্ট্রীকৃত, রেজিস্টার্ড অফিস মাবেক ৪১, এন.এস.রোড কোলকাতা - ৭০০০০১ বর্তমান ১৪ নং বেটিংক স্ট্রীট, কোলকাতা - ৭০০০০১ পক্ষে ডিরেক্টর শ্রী দামনীচ সিং সোনি পিতা শ্রী তেজপদর

Handwritten signature or stamp at the bottom left corner.

শ্রীমতী সত্যবতী দেবী
 ১৯১২ সালের ১১ নং
 ১৯১২ সালের ১১ নং

৯ শতক জমির ও $\frac{১}{২}$ শতক একুনে $\frac{১}{২}$ শতক জমি যাহা উক্ত বারিদ বরন
 ঘোষ বিগত ইরাজী ২৮।৬।১৯৬৭ তারিখে অত্র অফিসে রেজিস্ট্রীকৃত ১ নং বহির
 ১০০ নং ওলনুমের ১০১ হইতে ১০০ পৃষ্ঠায় লিপিকথ ৭২৭০ নং এককতা কোবালা
 দলিলের দ্বারা আমতলা সালিমের বাদল চন্দ্র ঘোষের নিকট হইতে খরিদ করেন।

ঐ যৌজা ঐ তৌজী প্রজাই ৪৫৪ নং খতিয়ানে ১১ শতক জমির কাত বার্ষিক
 ১.২৫ টাকা জমাজমি মধ্যে ২৬৯ দাগে শালি জমি ২২ শতক ও ৯৭৪ দাগে শালি জমি
 ১১ শতক একুনে ৩০ শতক জমির মধ্যে $২ \frac{৩}{৪}$ শতক জমি ও ঐ যৌজা ঐ তৌজী প্রজাই
 ২৯৭ নং খতিয়ানে ১ একর ১৪ শতক জমির কাত বার্ষিক ১৫.৫০ টাকা জমাজমি মধ্যে
 ২৬৯ দাগে শালি জমি ২২ শতক ও ৯৭৪ দাগে শালি জমি ১১ শতক একুনে ৩০ শতক
 জমির মধ্যে ৩০ $\frac{৩}{৪}$ শতক সর্বমোট ৩০ শতক জমি যাহা উক্ত বারিদ বরন ঘোষ বিগত
 ইরাজী ১৫।৫।১৯৭০ তারিখে অত্র অফিসে রেজিস্ট্রীকৃত ১ নং বহির ৪৮ নং ওলনুমের
 ২০৫ হইতে ২০৭ পৃষ্ঠায় লিপিকথ ৪৬০ নং এককতা কোবালা দলিলের দ্বারা কৃপা-
 রামপুর সালিমের বাঞ্ছুরাম হুদাইতের নিকট হইতে খরিদ করেন।

এইরূপে উপরোক্ত পাঁচকতা কোবালা দলিলের দ্বারা উপরোক্ত ছয়টি
 খতিয়ানে ছয়টিদাগে ৭৮ শতক জমি উক্ত বারিদ বরন ঘোষ উপরোক্ত প্রকারে খরিদ
 করিয়া উহাতে নিজ খাসে ভোগবান ও দখলীকার থাকা অবস্থায় পরলোক গমন করিলে
 তাঁহার ওয়ারেশ তিন পুত্র যথাক্রমে জগন্নাথ ঘোষ, বিপুলনাথ ঘোষ ও কানীনাথ ঘোষ,
 এক স্ত্রী বিমলা ঘোষ ও চার কন্যা যথাক্রমে ভারতী বাগ, জামনা ঘোষ, সরস্বতী
 ঘোষ ও প্রতিমা বাগদল সহ আটজন উক্ত বারিদ বরন ঘোষের তত্ত্ব যাবতীয় সম্পত্তি
 আদি প্রাপ্ত হইয়া উহাতে এজন্যে খাসে চারাবাদের দ্বারা ভোগদখলীকার থাকা

অত্র অফিসে
 রেজিস্ট্রীকৃত

১৯৩৬ সালে
১৯৩৬ সালে



১৯৩৬ সালে
১৯৩৬ সালে

অবস্থায় বর্তমান স্বাক্ষর করিবার সময় উক্ত বারিদ বরন ঘোষের পত্নী ও উক্ত চার
কন্যার অনুপস্থিতিতে উক্ত তিন পুত্র জগন্নাথ ঘোষ, বিশ্বনাথ ঘোষ ও কাশী নাথ
ঘোষের নামে উক্ত দাগ সমূহের সমগ্র ৭৮ শতক জমি যথাক্রমে নূতন ক্র. আর. ৮১০,
১৭০৮ ও ৫৫৬ নং খতিয়ানে রেকর্ড হইয়াছে।

অতঃপর আমি এএ ১ নং কোবালা ক্রিক্রতা বিগত ইংরাজী ২০।১।১৯২৭ তারিখে
এএ বিষ্ণুপুর সাবরেজিষ্ট্রী অফিসে দাখিলীকৃত ও রেজিষ্ট্রীকৃত ও ৮।১১।১৯২৯ তারিখে
নথীভুক্ত ১ নং বহির ৪০ নং ডল্যুমেস ২৫৯ হইতে ২৬৪ পৃষ্ঠায় লিপিবদ্ধ ৩৭৫৯ নং
এককতা কোবালা দলিলের দ্বারা উক্ত বারিদ বরন ঘোষের ওয়ারেশ এককন্যা গারতী
বাগের নিকট হইতে উক্ত ছয়টি দাগে ৭৮ শতক জমির মধ্যে তাঁহার অংশ $\frac{১}{৮}$ অংশ
 $\frac{১}{৮}$ শতক জমি খরিদ করি। আমি এএ ২ নং কোবালা ক্রিক্রতা বিগত ইংরাজী
২০।১।১৯২৭ তারিখে এএ বিষ্ণুপুর সাবরেজিষ্ট্রী অফিসে দাখিলীকৃত ও রেজিষ্ট্রীকৃত
ও ৮।১১।১৯২৯ তারিখে নথীভুক্ত ১ নং বহির ৪৪ নং ডল্যুমেস ৩৯১ হইতে ৩৯৬
পৃষ্ঠায় লিপিবদ্ধ ৩৭৫৮ নং এককতা কোবালা দলিলের দ্বারা উক্ত বারিদ বরন ঘোষের
ওয়ারেশ এক কন্যা প্রতিমা বাসালের নিকট হইতে উক্ত ছয়টি দাগে ৭৮ শতক জমির
মধ্যে তাঁহার অংশ $\frac{১}{৮}$ অংশ $\frac{১}{৮}$ শতক জমি খরিদ করি। আমি এএ ৩ নং
কোবালা ক্রিক্রতা বিগত ইংরাজী ২০।১।১৯২৭ এএ বিষ্ণুপুর সাবরেজিষ্ট্রী অফিসে
দাখিলীকৃত ও রেজিষ্ট্রীকৃত ও ৮।১১।১৯২৯ তারিখে নথীভুক্ত ১ নং বহির ৪৪ নং
ডল্যুমেস ৩৮৫ হইতে ৩৯০ পৃষ্ঠায় লিপিবদ্ধ ৩৭৫৭ নং এককতা কোবালা দলিলের
দ্বারা উক্ত বারিদ বরন ঘোষের ওয়ারেশ এক কন্যা পরশুতী ঘোষের নিকট হইতে উক্ত ছয়টি
দাগে ৭৮ শতক জমির মধ্যে তাঁহার অংশ $\frac{১}{৮}$ অংশ $\frac{১}{৮}$ শতক জমি খরিদ করি।

১৯৩৬ সালে
১৯৩৬ সালে

ডায়ালিসিস কোম্পানী লিমিটেড
 ১৯৩৬ সাল
 ১৯৩৬ সাল
 ডায়ালিসিস কোম্পানী লিমিটেড
 ১৯৩৬ সাল

এইরূপে উপরোক্ত তিনকটা কোবালা দর্শকের দ্বারা উপরোক্ত ছয়টি দাগে ৭৮ শতক জমির মধ্যে $\frac{1}{8}$ অংশ ২৯ $\frac{1}{8}$ শতক জমি আমরা তিনজনে খরিদ করিয়া এযাবৎকাল জনের বিনাপত্তে নিষ্ক্রি়াবাদে খাসে চাষাবাদের দ্বারা স্বপ্তমান সন ১৯১৩ সাল পর্যন্ত মালিকের করাদি আদায় দিয়া বুনামে দাখিলা গ্রহন করিয়া এজমানে ভোগবান ও দখলীকার আছি।

এখন আমরা কোবালা দাতা আমাদের নানাবিধ বৈধ ও ন্যায় সঙ্গত কারণে নগদ অর্থের বিশেষ প্রয়োজন হওয়ায় উপরোক্ত ও নিম্ন তপনিকের বর্ণিত ও লেএ দলিল সনগ্ন নকসায় অঙ্কিত লাল রু দ্বারা সীমাকৃত ছয়টি দাগে ২৯ $\frac{1}{8}$ শতক জমি জমা বিক্রয় করিবার ঘোষনা করিলে আপনি কোবালা গ্রহীতা উক্ত কোম্পানীর পক্ষে উহা খরিদ করিতে সম্মত থাকায় বাজার দর চলিত কালের সর্ববৃহৎ মূল্য যাচাইমতে মোতা চুক্তি ৩,২০,০০০.০০ টাকা মত তিনকটা কুড়ি হাজার টাকা মূল্য ধার্যা করিয়া ও তাহা নিম্ন জায়মত আপনার নিকট হইতে গ্রহন করিয়া অএ ২৯ $\frac{1}{8}$ শতক জমি জমা উক্ত কোম্পানীর পক্ষে আপনার নাম বরাবর বিক্রয় করিয়া উহা হইতে চির-তরে নিঃশুণ্ড, শ্রুহীন ও দখলচ্যুত হইলাম। উক্ত বিক্রীত জমি জমাতে আপনাকে উক্ত কোম্পানী পক্ষে এদ্যই দখল দিলাম। আপনি কোবালা গ্রহীতা অদ্য হইতে উক্ত সম্পত্তিতে উক্ত কোম্পানীর পক্ষে আমরা কোবালা দাতা আমাদের আবর্তীষ নিব্যুত মুণ্ডে সম্পূর্ণ শূণ্ড বান ও দান বিক্রয় কথক প্রভৃতি গর্ব প্রকার ফলস্বতর ও রূপান্তর আদির মালিক ও হকদার হইয়া মালিক সরকারে উক্ত কোম্পানীর নাম পওনে খাজনাদি সর্ববরাহে সংশ্লিষ্টগন এমে যদুহামত পরমপুখে ভোগদখল করিতে থাকুন। তাহাতে আমরা কোবালা দাতা মাযু ওয়ারেণগন এমে কেহ কখনও কোন প্রকার ওজর আপত্তি বা

ডায়ালিসিস কোম্পানী লিমিটেড

১৯৯৩ সালের ১৫ই আগস্ট

১৯৯৩ সালের ১৫ই আগস্ট



১৯৯৩ সালের ১৫ই আগস্ট

দাবি দাওয়া করিতে পারিব না ও পারিবে না। কারণে তাহা এএ কোম্পানী বলে সর্বত্র
বাতিল নামজ্ঞুর ও গগ্রাহ্য হইবে।

উক্ত বিক্রীত জমি জমা কোন প্রকার দায় সংযোগ বা হস্তান্তর আদি করা
নাই বা করি নাই, কাহারও নামে দানপত্র বা উইল আদি করা নাই, কাহারও খোর
পোষের দায়ে চর্য্য আদি নাই, কোন দেব সেবায় অর্পন করা নাই, কাহারও কোন
জামিনিতে আবদ্ধ আদি নাই, উহাতে কোন শরিক পরাক্ত নাই, উহাতে কোন বর্গাদার
নাই, উহা কোন মোকদ্দমার বিষয়ীভূত সম্পত্তি নহ, উহা আবদ্ধ রাখিয়া সরকার
হইতে বা কোন প্রতিষ্ঠান হইতে কোন ধান নই নাই, উহা সরকার হইতে বা কোন
প্রতিষ্ঠান হইতে গৃহীত হইবার জন্য কোন নোটিশ জারি হয় নাই, উহা সম্পূর্ণ নির্দায়
ও নির্দায় অবস্থায় আমাদের খাস দখলে আছে। উহা সম্পূর্ণ নির্দায় ও নির্দায়
অবস্থায় উক্ত কোম্পানীর পক্ষে আপনাকে বিক্রয় করিলাম। উক্তিতে দাওয়াদি থাকি
প্রকাশ পাইয়া উক্ত কোম্পানীর খরিদা পুণ্ড বা দখলের কোন প্রকার ফতি হয় তাহা
হইলে আমরা কোম্পানী দাতা ও দাত্রী মায় ওয়ারেশপন একমে মাসিক আইন আমলে
আদিয়া যাবতীয় ফতিপূরন সহ পনের পক্ষত টাকা ফেরত দিতে বাধ্য থাকিলাম ও
থাকিল।

উপরি উক্ত উক্তি সমূহের কোন উক্তি মিথ্যা বলিয়া প্রমানিত হইলে আমরা
কোম্পানী দাতা মায় ওয়ারেশপন একমে দেওয়ানী ও সৌজদারী উভয়বিধ আইনে দায়ী
ও দণ্ডনীয় হইব ও হইবে।

উক্ত বিক্রীত জমি জমার লিখন পক্ষকে কোন প্রকার তুল ত্রাতি হয় তবে
এএ কোম্পানীর বহু ও তুলবে আমরা কোম্পানী দাতা মায় ওয়ারেশপন একমে সংগোধন

১৯৯৩ সালের ১৫ই আগস্ট

দলিল সম্পাদনা করিতে
এই দলিল
সম্পাদনা করিতে



সম্পাদনা করিতে
এই দলিল

দলিল সম্পাদনা ও রেজিস্ট্রী করিয়া দিতে বাধ্য থাকিলাম ও থাকিল।

উক্ত বিক্রীত জমি জমা অত্র কোম্পানীর নাম বরাবর মিডেটেশান করিতে বা রেকর্ড করাইতে আমাদের কোন সুফরের প্রয়োজন হইলে তাহাও আমরা কোম্পানী বিক্রীতা বিন্যাসন গ্রহণে বিনা ওজর আপত্তিতে করিয়া দিতে বাধ্য থাকিলাম মায ওয়ারেণগন ক্রমে থাকিল।

অত্র দলিল সুলগ্ন নকশা অত্র দলিলের একমূল বলিয়া গন্য হইবে।

এতদর্শে আমরা সুস্থ শরীরে সরলমনে অন্যের বিনানুরোধে অত্র দলিল পাঠ করিয়া মর্ম সকল সম্যক অবগত হইয়া গনের সমস্ত টাকা নিম্ন জায়মত নগদ বৃবিধ্যা পাইয়া অত্র জমি জমার নিম্ন বিক্রয় মাফ কোম্পানী পত্র অত্র কোম্পানীর নাম বরাবর লিখিয়া দিলাম ইতি মন ১৪১০ মাল তার ২৬ ই জাম্বা ই ১৩ জমী - ২০০৬ মাল তার ২৬ ই জাম্বা ই ১৩ জমী

--- : উপস্থিত সম্পত্তি : ---

জেলা দক্ষিণ ২৪ পরগণা থানা ও এ, ডি, এস, আর অফিস বিষ্ণুপুর মালীক পশ্চিমবঙ্গ সরকার পক্ষে জেলা দক্ষিণ ২৪ পরগণার কালেকটর অধীনে পরগণা আজিমাবাদ ৩৯৫ নং চৌজী গুণ্ডা জে এল: ৭০ নং ব্লক: মা: ১৪, ১৭ নং মৌজা আমতলা গ্রামে প্রজাই ৫৩৬ নং খতিয়ানে ১১ শতক জমির কাত বার্ষিক ১.০০ টাকা জমা জমির মধ্যে বর্তমান হককা জরিপ নূতন এল: আর - ৮১০, ১৭০৮, ৫৫৬ নং খতিয়ানের অন্তর্গত - -

অত্র সম্পত্তি
সম্পত্তির

আদালতের কার্যক্রম
 ১৯৩২ সালের
 আদালতের কার্যক্রম

আর. এস - ৭৮১ সাতশত একাশী দাগের স্থলে নূতন এন. আর - ১৮০৯ আঠার
 শত নয় দাগে এই দলিল সনদে নকশায় অঙ্কিত লাল র
 দ্বারা সীমাকৃত চিহ্নিত মাপসূরতঃ ১২ শতক শালি জমি
 যাহার উত্তর - ৭৮২, ৮৪৪ ন দাগের জমি , পূর্ব - ৭৭৭ ন
 দাগের জমি , দক্ষিণ - ৭৭৮, ৭৭৯, ৭৮০ ন দাগের জমি,
 পশ্চিম :- ৭৬৫ ন দাগের জমি ।

উক্ত চৌহদ্দি শুণ্ড জমির মধ্যে আমাদের অংশ $\frac{৩}{৮}$ অংশ
 ও $\frac{১}{৮}$ শতক , খাজনা বার্ষিক ০৭ পয়সা ।

এ মোজা ঐ জেজী প্রজাই ৭৪ ন খতিয়ানে ২ একর ১২ শতক জমির কাত বার্ষিক
 ১৩.০৯ টাকা জমা জমি মধ্যে বর্তমান হলকা জরীপে নূতন এন. আর. ৮১০ , ১৭০৮,
 ও ৫৫৬ ন খতিয়ানের অন্তর্গত -

আর. এস. ২৫৩ নয়শত তিপাল্ল দাগের স্থলে নূতন এন. আর. ১২৭৯ এক হাজার

নয়শত উনশাশি দাগে এই দলিল সনদে নকশায় অঙ্কিত লাল র
 দ্বারা সীমাকৃত চিহ্নিত মাপসূরতঃ ৩৩ শতক শালি জমি যাহার
 উত্তর - ২৫৫ ন দাগের জমি , পূর্ব - ২৫২, ২০০৭ ন দাগের
 জমি , দক্ষিণ :- ২৫৮ ন দাগের জমি , পশ্চিম - ২৫৪ ন দাগের
 জমি , উক্ত চৌহদ্দি শুণ্ড জমির মধ্যে ১৪ শতক অংশের আমাদের
 অংশ $\frac{৩}{৮}$ অংশ ও $\frac{১}{৮}$ শতক ।

আর. এস . ২৫৬ নয়শত ছাপাল্ল দাগের স্থলে নূতন এন. আর- ১২৪২ এক হাজার

নয়শত বিয়ান্নিশ দাগে এই দলিল সনদে নকশায় অঙ্কিত লাল

আদালতের কার্যক্রম
 ১৯৩২ সালের
 আদালতের কার্যক্রম

১১৩২ ফাঃ
১৯৫২



১১৩২ ফাঃ
১৯৫২

রু দ্বারা সীমাকৃত চিহ্নিত মাপসূরত ২ শতক শালি জমি
যাহার উত্তর - ১৬৯ নং দাগের জমি, পূর্ব - ১৫৫ নং
দাগের জমি, দক্ষিণ - ১৫৭ নং দাগের জমি, পশ্চিম -
১৬৯ নং দাগের জমি।

উক্ত চৌহদ্দি তুণ্ড জমির মধ্যে ১ শতক জমিরে আমাদের
অংশ $\frac{০}{৮}$ অংশে $\frac{০}{৮}$ শতক।

একনু ৫ $\frac{০}{৮}$ শতক। রাজনা বার্ষিক ৩৫ পয়সা।

ত্রৈ মৌজা ত্রৈ ভৌজী প্রজাই ৪৫৪ নং খতিয়ানে ১১ শতক জমির কাত বার্ষিক ১.২৫
টাকা জমাজমি মধ্যে বর্তমান ফলকা জরীপে নূতন এন. আর. - ৮১০, ১৭০৮ ও ৫৫৬ নং
খতিয়ানের অন্তর্গত -

আর. এস. ১৬৯ নম্বর উনসত্তর দাগের স্থলে নূতন এন. আর. ১১৫১ এক হাজার নম্বর

একনু দাগে অত্র দলিল কলগ্ন নকসায় অঙ্কিত লাল রু দ্বারা
সীমাকৃত চিহ্নিত মাপসূরত ২২ শতক শালি জমি যাহার
উত্তর - ১৬৭ নং দাগের জমি, পূর্ব - ১৭০ দাগের জমি,
দক্ষিণ - ১৭৪, ১৭৫ নং দাগের জমি, পশ্চিম - ১৬৫ নং
দাগের জমি।

আর. এস. ১৭৪ নম্বর চুয়াত্তর দাগের স্থলে নূতন এন. আর. ১১৫৬ এক হাজার

নম্বর ছাপান্ন দাগে অত্র দলিল কলগ্ন নকসায় অঙ্কিত লাল রু
দ্বারা সীমাকৃত চিহ্নিত মাপসূরত ১১ শতক শালি জমি যাহার
উত্তর - ১৬৯ নং দাগের জমি, পূর্ব - ১৭০ নং দাগের জমি,

অনু. অংশে,
উত্তরায়ুক্ত,

১৯২৪ সালের ১১ই জানুয়ারি

১৯২৪ সালের ১১ই জানুয়ারি

১৯২৪ সালের ১১ই জানুয়ারি

দক্ষিণ - ১০০৫ নং দাগের জমি , পশ্চিম - ১৭৫ , ১৭৬ নং দাগের জমি ।

একুনে দুইটি দাগে ৩০ শতক জমির মধ্যে ২ $\frac{৩}{৪}$ শতক অশুদ্রে

আমাদের অংশ $\frac{৩}{৮}$ অংশ ১ $\frac{১}{৪}$ শতক । খাজনা বার্ষিক ১২ পয়সা ।

ঐ মৌজা ঐ ভৌজী পুজাই ২১৭ নং খতিয়ানে ১ একর ১৪ শতক জমির কাত বার্ষিক ১৫.৫০ টাকা জমাজমি মধ্যে বর্তমান হলকা জরীপ নূতন এন. আর. ৮১০ , ১৭০৮ ও ৫৫৬ নং খতিয়ানের অন্তর্গত -

আর. এস. ১৬৯ নম্বর উনপুওর দাগের স্থলে নূতন এন. আর. ১১৫১ এক হাজার নয়

শত একান্ন দাগে অত্র দলিল সলগ্ন নকসায় অঙ্কিত লাল রু দ্বারা

সীমাকৃত চিহ্নিত মাপসুরত ২২ শতক শালি জমি যাহার -

উত্তর ১৬৭ নং দাগের জমি , পূর্ব - ১৭০ নং দাগের জমি ,

দক্ষিণ ১৭৪, ১৭৫ নং দাগের জমি , পশ্চিম - ১৬৫ নং দাগের জমি ।

আর. এস. ১৭৪ নম্বর চুয়াওর দাগের স্থলে নূতন এন. আর. ১১৫৬ এক হাজার

নয়শত ছাপান্ন দাগে অত্র দলিল সলগ্ন নকসায় অঙ্কিত লাল রু

দ্বারা সীমাকৃত চিহ্নিত মাপসুরত ১১ শতক শালি জমি যাহার

উত্তর - ১৬৯ নং দাগের জমি , পূর্ব - ১৭০ নং দাগের জমি ,

দক্ষিণ - ১০০৫ নং দাগের জমি , পশ্চিম - ১৭৫ , ১৭৬ নং

দাগের জমি ।

একুনে দুইটি দাগে ৩০ শতক জমির মধ্যে ৩০ $\frac{১}{৪}$ শতক

অশুদ্রে আমাদের অংশ $\frac{৩}{৮}$ অংশ ১১ $\frac{১}{৪}$ শতক ।

১৯২৪ সালের ১১ই জানুয়ারি

১৯৩০ সালের
১৯৩০ সালের
১৯৩০ সালের

১৯৩০ সালের
১৯৩০ সালের

খাজনা বার্ষিক ১.৫৯ টাকা

এ মৌজা এ ভৌজী প্রজাই ১০০ নং খতিয়ানে ২ একর ১৯ শতক জমির কাত বার্ষিক
১২.২৫ টাকা জমা জমি মধ্যে বর্তমান হলকা জরীপে নূতন এর. আর. ৮১০, ১৭০৮
ও ৫৫৬ নং খতিয়ানের অন্তর্গত - -

আর. এস. ১৬০ নম্বর তেষটি দাগের স্থলে নূতন এর. আর. $\frac{১২০৯}{২১৭০}$ এক হাজার

নম্বর উনচল্লিশ এর দুই হাজার একশত তিয়াওর দাগে অএ

দলিল কলগ্ন নকসায় অকিত লান রু দ্বারা সীমাকৃত চিহ্নিত

খাপসুরত: ১৯ শতক শালি জমি যাহার -

উত্তর - ১৬৪, ১৬৫ নং দাগের জমি, পূর্ব - ১৬২ নং দাগের জমি,

দক্ষিণ - $\frac{১৬৬}{১১৪৭}$ নং দাগের জমি, পশ্চিম - ১৬৫ নং দাগের জমি,

উক্ত চৌহদ্দিদণ্ড জমির মধ্যে ১০ শতক মধ্যে আমাদের অংশে

$\frac{৩}{৮}$ অংশে $\frac{৩}{৪}$ শতক। খাজনা বার্ষিক ২১ পয়সা।

এ মৌজা এ ভৌজী প্রজাই ১২৯ নং খতিয়ানে ৫২ শতক জমির কাত বার্ষিক ৪.২৬ টাকা

জমা জমি মধ্যে বর্তমান হলকা জরীপে নূতন এর. আর. ৮১০, ১৭০৮ ও ৫৫৬ নং

খতিয়ানের অন্তর্গত -

আর. এস. ১৬০ নম্বর তেষটি দাগের স্থলে নূতন এর. আর. $\frac{১২০৯}{২১৭০}$ এক হাজার নম্বর

উনচল্লিশ এর দুই হাজার এক শত তিয়াওর দাগে অএ দলিল

কলগ্ন নকসায় অকিত লান রু দ্বারা সীমাকৃত চিহ্নিত খাপসুরত:

১৯ শতক শালি জমি যাহার উত্তর - ১৬৪, ১৬৫ নং দাগের জমি,

১৯৩০ সালের
১৯৩০ সালের

শ্রীমতী সুনীল দেবী

শ্রীমতী সুনীল দেবী

পূর্ব - ১৬২ নং দাগের জমি, দক্ষিণ - $\frac{১৬৬}{১১৪৭}$ নং দাগের জমি,

পশ্চিম - ১৬৫ নং দাগের জমি, উক্ত চৌহদ্দি তুণ্ড জমির মধ্যে ৯ শতক

মধ্যে আমাদের কক্ষে $\frac{৩}{৮}$ অংশে ও $\frac{৩}{৮}$ শতক, খাজনা বার্ষিক ০২ পয়সা।

নব্ব মোট ছয়টি দাগে ৭৮ শতক জমির মধ্যে আমাদের কক্ষে $\frac{৩}{৮}$ অংশে ২৯ $\frac{১}{৪}$

শতক মত উনত্রিশ পূর্ব কক্ষের চার শতক জমি যাত্র, মূল্য ৩,২০,০০০.০০ টাকা।

টাকার জায় :- উত্তরবঙ্গীয় স্ট্রাংগল অফ কমার্শ, কোম্পানি লিমিটেড, কলিকতা

সংখ্যা ১৮১০৩ ও "৭৭৭৭৭" ও "৭৭৭২০০" নং দাগে
মূল্য ২,২৫,০০০.০০ টাকা,

মূল্য ১০০,০০০.০০ টাকা মোট ৩,২৫,০০০.০০ টাকা,

মোট মূল্য ৩,২০,০০০.০০ টাকা মত উত্তরবঙ্গীয়
স্ট্রাংগল অফ কমার্শ লিমিটেড, কলিকতা

শ্রীমতী সুনীল দেবী



শ্রীমতী সুনীল দেবী

মুসাবিদাকারক :-

শ্রীমতী সুনীল দেবী
কলিকতা
৩০০ - ১১৭২/২০০০
কোম্পানি লিমিটেড, কলিকতা
মূল্য ৩,২০,০০০.০০ টাকা
মোট মূল্য ৩,২০,০০০.০০ টাকা

ইসাদি :-

শ্রীমতী সুনীল দেবী
কলিকতা
৩০০ - ১১৭২/২০০০
কোম্পানি লিমিটেড, কলিকতা
মূল্য ৩,২০,০০০.০০ টাকা

টাইপকারক :-

শ্রীমতী সুনীল দেবী
কলিকতা

সং কনকনগর

ପୁରୁଣା

ସାହାସିକା

କାନ୍ଥ

ମୁହାଁ

ପାଦାଂଶୁ

ଝାଲ



କାନ୍ଥ

ଝାଲ



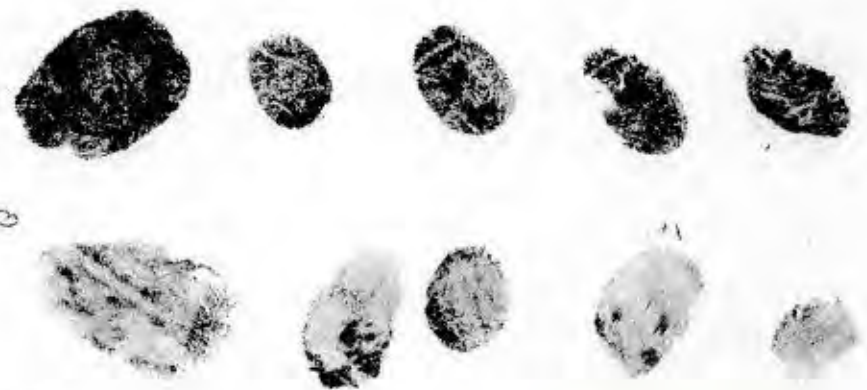
Sumant Singh

ସିଦ୍ଧାନ୍ତୀ



କାନ୍ଥ

ଝାଲ



ଶ୍ରୀ କାନ୍ତେଶ୍ୱରୀ ମହାପାତ୍ର

ସିଦ୍ଧାନ୍ତୀ



କାନ୍ଥ

ଝାଲ



ସମାଧି ଚନ୍ଦ୍ର ପାଣି

ସିଦ୍ଧାନ୍ତୀ



କାନ୍ଥ

ଝାଲ



ସୁଧାକର ମହାପାତ୍ର
ପ. ସି. ସି. ମହାପାତ୍ର



Certificate of Registration under section 60 and Rule 69.

Registered in Book - I
CD Volume number 20
Page from 1995 to 2016
being No 05202 for the year 2008.



(Kamal Biswas) 18-November-2008
ADDITIONAL DISTRICT SUB-REGISTRAR OF BISHNUPUR
Office of the A. D. S. R. BISHNUPUR
West Bengal

Government Of West Bengal
Office of the A. D. S. R. BISHNUPUR
BISHNUPUR
Endorsement For deed Number :I-05202 of :2008
(Serial No. 03283, 2006)

On 14/11/2008

Certificate of Admissibility(Rule 43)

Admissible under rule 21 of West Bengal Registration Rule, 1962 duly stamped under schedule 1A Article number 23 of Indian Stamp Act 1899 also under section 5 of West Bengal Land Reforms Act, 1955. Court fee stamp paid Rs. 10.00/-


Deficit stamp duty

Deficit stamp duty Rs 41700/- is paid, by the draft number 916239, Draft Date 11/11/2008 Bank Name STATE BANK OF INDIA, B B Ganguly St.[cal], received on :14/11/2008.

Deficit Fees paid

Deficit amount of Registration fees is realized under Article in rupees A(1) = 9878/- on: 14/11/2008.

Name of the Registering officer : **Kamal Biswas**
Designation : **ADDITIONAL DISTRICT SUB-REGISTRAR
OF BISHNUPUR**


[Kamal Biswas]
ADDITIONAL DISTRICT SUB-REGISTRAR OF
BISHNUPUR

OFFICE OF THE ADDITIONAL DISTRICT SUB-REGISTRAR OF
BISHNUPUR

Govt. of West Bengal