

SL. No. 001467/17

I-1455/9017



পশ্চিমবঙ্গ পশ্চিম বঙ্গাল WEST BENGAL

X 911360

27/3/17  
 Sub...  
 Q. No. 16131000095886/17

Q. No. 16131000095886/17

THIS IS THE Duplicate

The endorsement sheets attached to this document are the part of this document

১- ১৫৫৬/১৫  
 ৩১ + E + ১১  
 ১১১ ৩৫৫১৫২৫  
 ১১১ ১০৮  
 ১১১ Fee 1299  
 ১১১ ২৬০০২  
 ১১১ ২০৯

Add. Dist. sub- Registrar  
Bishnupur South 24 Pgs.

24 MAR 2017

বিনিয়োগ :- (অনুলিপি)

প্রথম পক্ষের প্রাপ্ত সম্পত্তি ৬.৬ শতক। আনুমানিক মূল্য - ২,২০,০০০.০০

টাকা। সরকার কর্তৃক নির্ধারিত বাজার মূল্য - ২৫,৯৮,৭৫০.০০ টাকা।

দ্বিতীয় পক্ষের প্রাপ্ত সম্পত্তি ৩.৩ শতক। আনুমানিক মূল্য - ২,২০,০০০.০০

টাকা। সরকার কর্তৃক নির্ধারিত বাজার মূল্য - ৯,৫২,৮৭৫.০০ টাকা।

প্রথম পক্ষ :- শ্রীমতী সুধিয়া গোড়ে স্বামী - শ্রী অমল কুমার গোড়ে, ধর্ম - হিন্দু, জাতি -  
 মাহিয়া, ভারতীয় নাগরিক, পেশা - গৃহকার্য, সাং- আমতলা চ্যাটার্জী পাড়া,  
 পোস্ট অফিস - কন্যানগর, থানা - বিষ্ণুপুর, জেলা - দক্ষিণ ২৪ পরগনা, পিন  
 কোড নং- ৭৪৩৫০৩, রাজ্য - পশ্চিমবঙ্গ, প্যান কার্ড নং- ATRPG 2151Q.

Ms. Decorative Stone (India) Pvt. Ltd.  
 Director

১১১  
 ১১১  
 ১১১



সিইসি (সিইসি)

M/s. Decorative Stone (India) Pvt. Ltd.

Director

দ্বিতীয় পক্ষ :- "মেসার্স ডেকোরেটিভ স্টোন (ইন্ডিয়া) প্রাইভেট লিমিটেড" রেজিস্ট্রেশন নং- ২১।৫৯৬৪২।১৯৯৩, ১৯৫৬ সালের ভারতীয় কোম্পানী আইনের দ্বারা রেজিস্ট্রীকৃত, রেজিষ্টার্ড আফিস সাবেক ৪১ নং এন. এস. রোড, কোলকাতা - ৭০০০০১ বর্তমান ১৪ নং বেন্টিঙ্ক স্ট্রীট, পোস্ট আফিস - জি. পি. ও., থানা - হেয়ার স্ট্রীট, কোলকাতা - ৭০০০০১, প্যান নং- AAACD9630J, পক্ষে বিগত ইংরাজী ৮।৬।২০০১ তারিখে বোর্ড অফ ডিরেকটরস এর মিটিং বলে নিযুক্ত ডিরেক্টর শ্রী দামনীত সিং সোনী পিতা শ্রী তেজান্দর সিং, ধর্ম - শিখ, ভারতীয় নাগরিক, পেশা - ব্যবসা, সাং- ১৪ নং বেন্টিঙ্ক স্ট্রীট, পোস্ট আফিস - জি. পি. ও., থানা - হেয়ার স্ট্রীট, কোলকাতা-৭০০০০১, রাজ্য- পশ্চিমবঙ্গ, প্যান কার্ড নং- AKLPS7076D.

কস্য ৪ নং বিধিমেতে রায়ত দখলী স্বত্ত্বের খেরাজী জমিজমা মায় শালি বর্তমানে ভরাটি ডাঙ্গা জমিজমা মায় উক্ত জমিতে গমনাগমনের কমন প্যাসেজের সর্বপ্রকার ইজমেন্ট স্বত্ত্ব সমেত নিঃস্বত্ত্ব বিনিময় পত্র মিদং কার্য্যানুষ্ঠানে।

জেলা দক্ষিণ ২৪ পরগনা থানা ও এ, ডি, এস, আর, আফিস বিষ্ণুপুর মালীক পশ্চিমবঙ্গ সরকার পক্ষে জেলা দক্ষিণ ২৪ পরগনার কালেক্টর অধীনে পরগনা আজিমাবাদ ৩৯৫ নং তৌজীভুক্ত জেঃ এলঃ ৭৩ নং রেঃ সাঃ ১৪, ১৭ নং চন্ডী গ্রাম পঞ্চায়তের এলাকা- ধীন মৌজা - আমতলা গ্রামে প্রজাই ৪১২ নং খতিয়ানে ১ একর ৩০ শতক জমির কাত বার্ষিক ২০.০০ টাকা জমাজমির স্থলে হলকা জরীপে অত্র দ্বিতীয় পক্ষ মেসার্স ডেকোরেটিভ স্টোন ইন্ডিয়া প্রাইভেট লিমিটেডের নামে এল. আর. ৯২৩ নং খতিয়ানের অন্তর্গত আর. এস. ৯৬৫ দাগের স্থলে নূতন এল. আর. ১৯৩৯ দাগে শালি বর্তমানে ভরাটী ডাঙ্গা ১ একর

অত্র জমিজমা  
স্বত্ত্বের স্বত্ত্ব



স্বাক্ষর (স্বাক্ষর)

M/s. Decorative Stone (India) Pvt. Ltd.  
Director

৩০ শতক জমির মধ্যে মাস্টার প্লানের 'C' ব্লকে ১২২ নং প্লটে চিহ্নিত মাপসূরতঃ ১৪৪০ বর্গফুট বা ২ কাঠা বা ৩.৩ শতক ডাঙ্গা জমি যাহা আমি অত্র প্রথম পক্ষ বিগত ইংরাজী ১৭।৪।২০১৩ তারিখে বিষ্ণুপুর এ, ডি, এস, আর, অফিসে দাখিলীকৃত ও রেজিস্ট্রীকৃত ১ নং বহির ৬ নং ভল্যুমে ১৯৩৯ হইতে ১৯৫৪ পৃষ্ঠায় লিপিবদ্ধ ২৩৫৫ নং এককেতা কোবালা দলিলের দ্বারা অত্র দ্বিতীয় পক্ষের নিকট হইতে খরিদা স্বত্ব দখলী সম্পত্তি হইতেছে। উহাতে আমি নিজ খাসে মালীকের করাদি আদায় দিয়া অন্যের বিনাপত্তে নিৰ্ব্ব-  
বাদে ভোগবান ও দখলীকার আছি।

বর্তমান হলকা জরীপে উক্ত আর. এস. ৯৬৫ দাগের স্থলে নূতন এল. আর. ১৯৩৯ দাগে আমার খরিদা ৩.৩ শতক জমি স্থানীয় বি, এল, এন্ড, এল, আর, ও, বিষ্ণুপুর ২ নং অফিস হইতে আমার নামে মিউটেশান কেসে খারিজী নূতন এল. আর. ৪৬১৮ নং খতিয়ানে রেকর্ড লিপিবদ্ধ হইয়াছে। যাহা নিম্নের 'খ' তপশিল বর্ণিত সম্পত্তি হইতেছে এবং যাহা অত্র দলিল সংলগ্ন ২ নং নক্সায় অংকিত সবুজ রঙ দ্বারা সীমাকৃত ভূখন্ড হইতেছে।

ঐ মৌজা ঐ তৌজী প্রজাই ২৬ নং খতিয়ানে ১৯ শতক জমির কাত বার্ষিক ৬৫ পয়সা জমা জমির স্থলে বর্তমান হলকা জরীপে নূতন এল. আর. ৯২৩ নং খতিয়ানের অন্তর্গত আর. এস. ৭৮০ দাগের স্থলে নূতন এল. আর. ১৮১২ দাগে শালি বর্তমানে ভরাটী ডাঙ্গা জমি ১৯ শতক জমির মধ্যে চিহ্নিত মাপসূরতঃ ২৪৪৪ বর্গফুট বা ৫.৬ শতক জমি ও ঐ মৌজা ঐ তৌজী প্রজাই ১১ নং খতিয়ানে ১ একর ৭২ শতক জমির কাত বার্ষিক ১২.৪৬ টাকা জমাজমির স্থলে বর্তমান হলকা জরীপে নূতন এল. আর. ৯২৩ নং খতিয়ানের অন্তর্গত আর. এস. ৭৭৫ দাগের স্থলে নূতন এল. আর. ১৮১৩ দাগে শালি জমি ৫১ শতক জমির মধ্যে ৪১ শতক অন্তরে চিহ্নিত মাপসূরতঃ ৪৩৬ বর্গফুট বা ১ শতক জমি একুনে দুইটি দাগে মাস্টার প্লানের 'A' ব্লকে ১৮২ ও ২০৩ নং প্লটে একলগ্নে চিহ্নিত মাপসূরতঃ ২৮৮০ বর্গফুট বা ৪ কাঠা বা ৬.৬ শতক ডাঙ্গা জমি যাহা আমি অত্র দ্বিতীয় পক্ষ আমার

স্বাক্ষর (স্বাক্ষর)



স্বাক্ষরিত

M/s. Decorative Stone (India) Pvt. Ltd.  
Director

খরিদা ও বর্তমান হলকা জরীপে স্বনামে রেকর্ডভুক্ত স্বত্ত্ব দখলী সম্পত্তি হইতেছে। উহাতে আমি নিজ খাসে মালীকের করাদি আদায় দিয়া অন্যের বিনাপত্তে নির্কিবাদে ভোগবান ও দখলীকার আছি। যাহা নিম্নের 'ক' তপশীলে বর্ণিত সম্পত্তি হইতেছে এবং যাহা অত্র দলিল সংলগ্ন ১ নং নকসায় অংকিত লাল রঙ দ্বারা সীমাকৃত ভূখন্ড হইতেছে।

প্রকাশ থাকে যে প্রজাই উক্ত ২৬ নং খতিয়ানের স্থলে হলকা জরীপে এল. আর. ২৯৮৭ ও ১৬০৬ নং খতিয়ানের অন্তর্গত আর. এস. ৭৮০ দাগের স্থলে নূতন এল. আর. ১৮১২ দাগে শালি ১৯ শতক জমির মধ্যে ১১ আনা অংশে  $৯ \frac{১}{২}$  শতক জমি যাহা আমতলা সাকিমের হেমচন্দ্র দাস ও বিজয় দাসের নামীয় আর. এস. ও এল. আর. জরীপের রেকর্ড ভুক্ত স্বত্ত্ব দখলী সম্পত্তি থাকে। তাঁহারা দুইজনে উহাতে এজমালে খাসে মালীকের করাদি আদায় দিয়া ভোগবান ও দখলীকার থাকা অবস্থায় উক্ত বিজয় দাস পরলোকগমন করিলে তাঁহার ওয়ারেশ এক পুত্র সমীর দাস, স্ত্রী শান্তিলতা দাস ও এক কন্যা রীনা রায় সহ তিন জনে তাঁহাদের পূর্বাধিকারী বিজয় দাসের ওয়ারেশসূত্রে তাঁহার ত্যক্ত উক্ত আর. এস. ৭৮০ দাগের স্থলে নূতন এল. আর. ১৮১২ দাগে উক্ত বিজয় দাসের অংশের  $৪ \frac{৩}{৪}$  শতক জমি প্রাপ্ত হইয়া তাঁহাদের উক্ত শরীক হেমচন্দ্র দাসের সহিত উক্ত  $৯ \frac{১}{২}$  শতক জমিতে উক্ত হেমচন্দ্র দাস সহ তাঁহারা চারজনে এজমালে খাসে ভোগবান ও দখলীকার থাকেন।

তৎপরে অত্র দ্বিতীয় পক্ষ কোম্পানী বিগত ইংরাজী ১৯।১।২০০০ তারিখে বিষ্ণুপুর এ. ডি. এস. আর. আফিসে দাখিলীকৃত ও রেজিস্ট্রীকৃত ও ২৮।২।২০০১ তারিখে নখীভুক্ত ১ নং বহির ৭ নং ভল্যুমে ৪২৬ হইতে ৪৩২ পৃষ্ঠায় লিপিবদ্ধ ৬৬৮ নং এককেতা কোবালা দলিলের দ্বারা উক্ত হেমচন্দ্র দাস দিৎ এর নিকট হইতে উক্ত আর. এস. ৭৮০ দাগের স্থলে এল. আর. ১৮১২ দাগে  $৯ \frac{১}{২}$  শতক জমি খরিদ করেন।

স্বাক্ষরিত  
২৩/১১/২০০১



সিগনেচার

M/s. Decorative Stone (India) Pvt. Ltd.  
Director

উক্ত ৭৮০ দাগে ১৯ শতক জমির মধ্যে  $৯ \frac{১}{২}$  শতক জমি যাহা বিগত রিভিশন্যাল সেটেলমেন্ট জরীপে আমতলা সাকিমের খগেন্দ্র নাথ পরামানিক দিং এর নামীয় রেকর্ড ভুক্ত স্বল্প দখলী সম্পত্তি থাকে। তাঁহারা উহাতে এজমালে খাসে চাষাবাদের দ্বারা মালীকের করাদি আদায় দিয়া ভোগবান ও দখলীকার থাকা অবস্থায় তাঁহারা বিগত ইংরাজী ১৪।৬।১৯৬৭ তারিখে বিষ্ণুপুর সাবরেজিস্ট্রী আফিসে রেজিস্ট্রীকৃত ১ নং বহির ৯১ নং ভল্যুমের ২৩৬ হইতে ২৩৮ পৃষ্ঠায় লিপিবদ্ধ ৬৪৯৬ নং এককেতা কোবালা দলিলের দ্বারা উক্ত ৭৮০ দাগে  $৯ \frac{১}{২}$  শতক জমি আমতলা সাকিমের দীনবন্ধু হুদাইতকে বিক্রয় করেন। উক্ত দীনবন্ধু হুদাইত তাঁহার খরিদা উক্ত ৭৮০ দাগে  $৯ \frac{১}{২}$  শতক জমিতে নিজ খাসে ভোগবান ও দখলীকার থাকিয়া বর্তমান হলকা জরীপে উক্ত আর. এস. ৭৮০ দাগের স্থলে নূতন এল. আর. ১৮১২ দাগে শালি জমি ১৯ শতক জমির মধ্যে ৫০০০ অংশে  $৯ \frac{১}{২}$  শতক জমি তাঁহার নামে নূতন এল. আর. ১০৪৫ নং খতিয়ানে রেকর্ড লিপিবদ্ধ করাইয়া মালীকের করাদি আদায় দিয়া একক ষোল আনা নিব্বাঢ় স্বল্প প্রচারে ভোগবান ও দখলীকার থাকেন।

তৎপরে অত্র দ্বিতীয় পক্ষ কোম্পানী বিগত ইংরাজী ৭।৫।২০০৮ তারিখে বিষ্ণুপুর এ, ডি, এস, আর, আফিসে দাখিলীকৃত ও রেজিস্ট্রীকৃত ১ নং বহির ২ নং সিডি ভল্যুমের ২৫৩৪ হইতে ২৫৪৬ পৃষ্ঠায় লিপিবদ্ধ ৮৪৬ নং এককেতা কোবালা দলিলের দ্বারা উক্ত দীনবন্ধু হুদাইতের নিকট হইতে উক্ত আর. এস. ৭৮০ দাগের স্থলে নূতন এল. আর. ১৮১২ দাগে  $৯ \frac{১}{২}$  শতক জমি খরিদ করেন।

এইরূপে অত্র দ্বিতীয় পক্ষ কোম্পানী উপরোক্ত দুইকেতা কোবালা দলিলের দ্বারা উক্ত আর. এস. ৭৮০ দাগের স্থলে নূতন এল. আর. ১৮১২ দাগে ১৯ শতক জমি খরিদ করিয়া বর্তমান হলকা জরীপে উক্ত দাগে ১৯ শতক জমি অত্র দ্বিতীয় পক্ষ কোম্পানীর

সিগনেচার



সি.এস.আর. (১৯৭৫)

M/s. Decorative Stone (India) Pvt. Ltd.  
Director

নামে নূতন এল. আর. ৯২৩ নং খতিয়ানে চূড়ান্তরূপে রেকর্ড লিপিবদ্ধ করাইয়া উহাতে নিজ খাসে মালীকের করাদি আদায় দিয়া অন্যের বিনাপণ্ডে নিৰ্ব্ববাদে ভোগবান ও দখলীকার থাকেন।

প্রকাশ থাকে যে প্রজাই ১১ নং খতিয়ানে উক্ত আর. এস. ৭৭৫ দাগে ৫১ শতক জমির মধ্যে ১৭ শতক জমি যাহা আমতলা সাকিমের রজনীকান্ত ঘোষের দুই পুত্র কিশোর ঘোষ ও শিশির কুমার ঘোষ দুইজনে বিগত ইংরাজী ২২।১৯৮১ তারিখে বিষ্ণুপুর সাবরেজিষ্ট্রী আফিসে রেজিষ্ট্রীকৃত ১ নং বহির ১৪ নং ভল্যুমে ৪৯ হইতে ৫১ পৃষ্ঠায় লিপিবদ্ধ ৬০২ নং ও ঐ তারিখে ঐ আফিসে রেজিষ্ট্রীকৃত ১ নং বহির ১৪ নং ভল্যুমে ৫২ হইতে ৫৪ পৃষ্ঠায় লিপিবদ্ধ ৬০৩ নং একুনে দুইকেতা কোবালা দলিলের দ্বারা খরিদ করিয়া উহাতে তাঁহারা দুই ভ্রাতায় এজমালে খাসে মালীকের করাদি আদায় দিয়া ভোগবান ও দখলীকার থাকেন।

তৎপরে অত্র দ্বিতীয় পক্ষ কোম্পানী বিগত ইংরাজী ১৬।১৯৯৬ তারিখে বিষ্ণুপুর এ. ডি. এস. আর. আফিসে দাখিলীকৃত ও রেজিষ্ট্রীকৃত ও ১০।৪।১৯৯৬ তারিখে নথীভুক্ত ১ নং বহির ১২ নং ভল্যুমে ৪৬১ হইতে ৪৬৬ পৃষ্ঠায় লিপিবদ্ধ ১১৫২ নং এককেতা কোবালা দলিলের দ্বারা উক্ত কিশোর ঘোষ ও শিশির কুমার ঘোষ দিৎ এর নিকট হইতে উক্ত ৭৭৫ দাগে তাঁহাদের খরিদা ১৭ শতক জমি খরিদ করেন।

ঐ মৌজা ঐ তৌজী প্রজাই উক্ত ১১ নং খতিয়ানে উক্ত আর. এস. ৭৭৫ দাগে ৫১ শতক জমির মধ্যে ১২ শতক জমি যাহা আমতলা সাকিমের বিপিন বিহারী হুদাইতের পুত্র নিতাই চন্দ্র হুদাইতের স্বত্ত্ব দখলী সম্পত্তি থাকে। তিনি উহাতে নিজ খাসে মালীকের করাদি আদায় দিয়া ভোগবান ও দখলীকার থাকেন।

তৎপরে অত্র দ্বিতীয় পক্ষ কোম্পানী বিগত ইংরাজী ২৮।৫।১৯৯৬ তারিখে অত্র

সি.এস.আর. (১৯৭৫)



১১০০ ১৫০১৯

M/s. Decorative Stone (India) Pvt. Ltd.  
Director

বিষ্ণুপুর এ, ডি, এস, আর, আফিসে দাখিলীকৃত ও রেজিস্ট্রীকৃত ও ২১।৬।১৯৯৬ তারিখে নথিভুক্ত ১ নং বহির ২২ নং ভল্যুমের ৪৭৩ হইতে ৪৭৮ পৃষ্ঠায় লিপিবদ্ধ ২০২৩ নং এককেতা কোবালা দলিলের দ্বারা উক্ত নিতাই চন্দ্র হুদাইতের নিকট হইতে উক্ত ৭৭৫ দাগে তাঁহার অংশের ১২ শতক জমি খরিদ করেন।

ঐ মোজা ঐ তৌজী প্রজাই উক্ত ১১ নং খতিয়ানে উক্ত আর. এস. ৭৭৫ দাগে ৫১ শতক জমির মধ্যে  $৫ \frac{২}{৬}$  শতক বা ৫.৬৬ শতক জমি যাহা আমতলা সাকিমের যুগল চন্দ্র হুদাইতের পুত্র কৃষ্ণ চন্দ্র হুদাইত বিগত ইংরাজী ২৮।১১।১৯৭২ তারিখে বিষ্ণুপুর সাবরেজিস্ট্রী আফিসে রেজিস্ট্রীকৃত ১ নং বহির ১০৫ নং ভল্যুমের ১২৪ হইতে ১২৫ পৃষ্ঠায় লিপিবদ্ধ ১০২৮৩ নং এককেতা কোবালা দলিলের দ্বারা আর. এস. জরীপের রেকর্ড ভুক্ত মালীক রজনীকান্ত মালিকের নিকট হইতে খরিদ করিয়া উহাতে তিনি নিজ খাসে মালীকের করাদি আদায় দিয়া ভোগবান ও দখলীকার থাকেন।

তৎপরে অত্র দ্বিতীয় পক্ষ কোম্পানী বিগত ইংরাজী ১৭।৩।২০০৯ তারিখে অত্র বিষ্ণুপুর এ, ডি, এস, আর, আফিসে দাখিলীকৃত ও রেজিস্ট্রীকৃত ১ নং বহির ৭ নং ভল্যুমের ১১০০ হইতে ১১১১ পৃষ্ঠায় লিপিবদ্ধ ১৫৬৫ নং এককেতা কোবালা দলিলের দ্বারা উক্ত কৃষ্ণ চন্দ্র হুদাইতের নিকট হইতে উক্ত আর. এস. ৭৭৫ দাগে তাঁহার খরিদা ৫.৬৬ শতক জমি খরিদ করেন এবং আরও একাধিক ব্যক্তি দিগের নিকট হইতে আরও এক বা একাধিক দলিলের দ্বারা উক্ত ৭৭৫ দাগে ৬.৩৪ শতক জমি খরিদ করেন।

এইরূপে অত্র দ্বিতীয় পক্ষ কোম্পানী উপরোক্ত তিনকেতা কোবালা দলিলের দ্বারা ও অপরাপর দলিলের দারা উক্ত ৭৭৫ দাগে ৪১ শতক জমি খরিদ করিয়া বর্তমান হলকা জরীপে উক্ত আর. এস. ৭৭৫ দাগের স্থলে নূতন এল. আর. ১৮১৩ দাগে শালি জমি ৫১

অত্র কোম্পানী  
১১০০ ১৫০১৯



সিইসি  
সিইসি

M/s. Decorative Stone (India) Pvt. Ltd.  
Director

শতক জমির মধ্যে ৭৯০৮ অংশে ৪১ শতক জমি অত্র দ্বিতীয় পক্ষ কোম্পানীর নামে নূতন এল. আর. ৯২৩ নং খতিয়ানে চূড়ান্তরূপে রেকর্ড লিপিবদ্ধ করা হয়। উহাতে নিজ খাসে মালীকের করা দি আদায় দিয়া অন্যের বিনাপত্তে নির্বিবাদে ভোগবান ও দখলীকার থাকেন।

অত্র দ্বিতীয় পক্ষ কোম্পানী “মেসার্স ডেকোরেটিভ স্টোন (ইন্ডিয়া) প্রাইভেট লিমিটেড” এর খরিদা উক্ত ৭৮০, ৭৭৫ ও অপরাপর দাগের জমিতে গমনাগমনের কোন পথ না থাকায় অত্র দ্বিতীয় পক্ষ কোম্পানী মেসার্স ডেকোরেটিভ স্টোন (ইন্ডিয়া) প্রাইভেট লিমিটেড বিগত ইংরাজী ৫।২।১৯৯৬ তারিখে বিষ্ণুপুর সাবরেজিস্ট্রী আফিসে রেজিস্ট্রীকৃত ৩৩৯ নং এককোতা কমন প্যাসেজের ইজমেন্ট রাইটের চুক্তিপত্র দলিলের দ্বারা আমতলা সাকিমের মহেশ চন্দ্র মন্ডলের স্ত্রী পারুল বালা মন্ডলের সহিত উক্ত দলিল সংলগ্ন নক্সায় অংকিত সবুজ, লাল ও হলুদ রঙ দ্বারা চিহ্নিত ৭১০, ৭৫০ ও ৭৪৯ নং দাগের উপর দিয়া ২৫' ফুট প্রস্থ কমন প্যাসেজের একখন্ড চুক্তিপত্র সম্পাদন ও রেজিস্ট্রী করিয়া উক্ত কমন প্যাসেজ দিয়া গমনাগমন করিয়া উক্ত ৭৮০, ৭৭৫ দাগের জমি সহ অপরাপর দাগের জমিতে খাসে ভোগবান ও দখলীকার থাকা অবস্থায় উক্ত ৭৮০, ৭৭৫ দাগের জমি সহ অপরাপর দাগের জমি জমা লইয়া একটি মাষ্টার প্ল্যান প্রস্তুত করিয়া উক্ত প্লট সমূহে গমনাগমন করিবার জন্য কমন প্যাসেজ চিহ্নিত ও নির্দিষ্ট করিয়া উক্ত প্লট সমূহে ভোগবান ও দখলীকার থাকা অবস্থায় কতকাংশ সম্পত্তি বিক্রয় করা বাদে অবশিষ্ট জমি জমাতে ভোগবান ও দখলীকার থাকেন।

উপরি উল্লিখিত কমন প্যাসেজের চুক্তিপত্রে লিখিত ১০ নং চুক্তি মোতাবেক ডায়মন্ড হারবার রোডের পূর্ব দিকে উক্ত ৭১০ নং দাগে উত্তর দক্ষিণ ২৫' ফুট ও পূর্ব পশ্চিম ৩৫' ফুট সারাকালী ২ শতক পরিমিত জমি (যাহার উত্তর ৭৫০ দাগে অত্র দ্বিতীয় পক্ষ কোম্পানী

স্বাক্ষরিত  
১৩/১১/১৯৯৬



সুপ্রিয়া গাড়ে

M/s. Decorative Stone (India) Pvt. Ltd.  
Director

মেসার্স ডেকোরেটিভ স্টোন (ইন্ডিয়া) প্রাইভেট লিমিটেডের উপরি উল্লিখিত কমন প্যাসেজ) উক্ত ২ শতক পরিমিত জমি বিগত ইংরাজী ১৪।৮।২০০২ তারিখে আলিপুরে ডি. এস. আর. ৪ নং আফিসে দাখিলীকৃত ও ১৬।৮।২০০২ তারিখে রেজিস্ট্রীকৃত ৩৯৬৮ নং এককেতা লীজ দলিলের বলে ৪ ঠা জুন ২০০২ তারিখ হইতে আগামী ৩০ বৎসরের মেয়াদে মেসার্স সোনী রাবার প্রোডাক্টস, ৪ নং প্রিন্সেম্প স্ট্রীট, কোলকাতা - ৭০০০৭২, মহামান্য গর্ভনর পশ্চিমবঙ্গ রাজ্য সরকার পক্ষে এ্যাডিশন্যাল ডিস্ট্রিক্ট ম্যাজিস্ট্রেট ও ডিস্ট্রিক্ট ল্যান্ড এন্ড ল্যান্ড রিফর্ম আফিসারের নিকট হইতে বাৎসরিক ৫২২৭.০০ টাকা খাজনায় বন্দোবস্ত লইয়া উক্ত বন্দোবস্তকৃত ২ শতক পথ জমির উপর নির্মিত পথ দিয়া গমনাগমন করিবার, সর্ব প্রকার যানবাহন আদি লইয়া যাইবার, জলের পাইপ, ইলেকট্রিক লাইন, টেলিফোন কেবল প্রভৃতি লইয়া যাইবার ও সর্বপ্রকার কমন ইজমেন্ট রাইট আদি ভোগ দখল করিবার নিমিত্ত উক্ত ৭১০ দাগের কমন প্যাসেজের একখন্ড ঘোষণাপত্র অত্র দ্বিতীয় পক্ষ কোম্পানী মেসার্স ডেকোরেটিভ স্টোন (ইন্ডিয়া) প্রাইভেট লিমিটেডের নাম বরাবর বিগত ইংরাজী ১৯।৮।২০০২ তারিখে অত্র বিষ্ণুপুর সাবরেজিস্ট্রী আফিসে রেজিস্ট্রীকৃত ৩২১৩ নং এককেতা ঘোষণা পত্র রেজিস্ট্রী করিয়া দিয়াছেন।

আমরা পক্ষদ্বয় আমাদের নিজ নিজ সুবিধার্থে ও হিতার্থে আমরা আমাদের উপরোক্ত সম্পত্তি আদি নিম্নের 'ক' ও 'খ' তপশিলের পর্যায়ক্রমে নিম্নলিখিত সর্তে বিনিময় করিয়া স্বীকার, অঙ্গীকার, প্রকাশ ও প্রচার করিতেছি যে, —

আমি অত্র প্রথম পক্ষ শ্রীমতী সুপ্রিয়া গাড়ে আমার নিম্নের 'খ' তপশিলের বর্ণিত আর. এস. ৯৬৫ দাগের স্থলে নূতন এল. আর. ১৯৩৯ দাগে অত্র দলিল সংলগ্ন ২ নং নক্সায় অংকিত মাষ্টার প্ল্যানের 'C' ব্লকে ১২২ নং প্লটে সবুজ রঙ দ্বারা সীমাকৃত চিহ্নিত

সুপ্রিয়া গাড়ে  
স্বাক্ষর



স্বাক্ষর

M/s. Decorative Stone (India) Pvt. Ltd.  
Director

মাপসূত্রতঃ ১৪৪০ বর্গফুট বা ২ কাঠা বা ৩.৩ শতক জমি যাহার আনুমানিক মূল্য ২,২০,০০০.০০ টাকা মঃ দুই লক্ষ কুড়ি হাজার টাকা ও সরকার কর্তৃক নির্ধারিত বাজার মূল্য ৯,৫২,৮৭৫.০০ টাকা মঃ নয় লক্ষ বাহান্ন হাজার আটশত পঁচাত্তর টাকা, উক্ত মূল্যের সম্পত্তি অত্র দ্বিতীয় পক্ষকে দিয়া, দ্বিতীয় পক্ষের 'ক' তপশিলের বর্ণিত আর. এস. ৭৮০ দাগের স্থলে নূতন এল. আর. ১৮১২ দাগে ৫.৬ শতক জমি ও আর. এস. ৭৭৫ দাগের স্থলে নূতন এল. আর. ১৮১৩ দাগে ১ শতক জমি একুনে দুইটি দাগে একলগ্নে অত্র দলিল সংলগ্ন ১ নং নক্সায় অংকিত মাষ্টার প্ল্যানের 'A' ব্লকে ১৮২ ও ২০৩ নং প্লটে লাল রঙ দ্বারা সীমাকৃত চিহ্নিত মাপসূত্রতঃ ২৮৮০ বর্গফুট বা ৪ কাঠা বা ৬.৬ শতক জমি বিনিময় করিয়া লইলাম ও পাইলাম।

আমি অত্র দ্বিতীয় পক্ষ "মেসার্স ডেকোরেটিভ স্টোন (ইন্ডিয়া) প্রাইভেট লিমিটেড" আমার নিম্নের 'ক' তপশিলের বর্ণিত আর. এস. ৭৮০ দাগের স্থলে নূতন এল. আর. ১৮১২ দাগে ৫.৬ শতক জমি ও আর. এস. ৭৭৫ দাগের স্থলে নূতন এল. আর. ১৮১৩ দাগে ১ শতক জমি একুনে দুইটি দাগে একলগ্নে অত্র দলিল সংলগ্ন ১ নং নক্সায় অংকিত মাষ্টার প্ল্যানের 'A' ব্লকে ১৮২ ও ২০৩ নং প্লটে একলগ্নে লাল রঙ দ্বারা সীমাকৃত চিহ্নিত মাপসূত্রতঃ ২৮৮০ বর্গফুট বা ৪ কাঠা বা ৬.৬ শতক জমি যাহার আনুমানিক মূল্য ২,২০,০০০.০০ টাকা মঃ দুই লক্ষ কুড়ি হাজার টাকা ও সরকার কর্তৃক নির্ধারিত বাজার মূল্য ২৫,৯৮,৭৫০.০০ টাকা মঃ পঁচিশ লক্ষ অষ্টনব্বুই হাজার সাতশত পঞ্চাশ টাকা, উক্ত মূল্যের সম্পত্তি অত্র প্রথম পক্ষকে দিয়া, প্রথম পক্ষের 'খ' তপশিলের বর্ণিত আর. এস. ৯৬৫ দাগের স্থলে নূতন এল. আর. ১৯৩৯ দাগে অত্র দলিল সংলগ্ন ২ নং নক্সায় অংকিত মাষ্টার প্ল্যানের 'C' ব্লকে ১২২ নং প্লটে সবুজ রঙ দ্বারা সীমাকৃত চিহ্নিত মাপসূত্রতঃ ১৪৪০ বর্গফুট বা ২ কাঠা বা ৩.৩ শতক জমি বিনিময় করিয়া লইলাম ও পাইলাম।



স্বাক্ষরিত

M/s. Decorative Stone (India) Pvt. Ltd.  
Director

এইরূপে আমরা পক্ষদ্বয় যে যাহা সম্পত্তি আদি বিনিময় করিয়া লইলাম ও পাইলাম তাহা আমরা পক্ষদ্বয় আমাদের নিজ নিজ খাস দখলে লইয়া মালীক সরকারে নিজ নিজ নাম পত্তনে, খাজনাদি সরবরাহে, পঞ্চায়তে ট্যাক্স আদি আদায় দিয়া সর্বপ্রকার দান, বিক্রয়, বন্ধক প্রভৃতি সর্বপ্রকার হস্তান্তর ও রূপান্তর আদির মালীক ও হকদার হইয়া পুত্র পৌত্রাদি মায় ওয়ারেশগনক্রমে ও স্থলাভিষিক্তগনক্রমে পরমসুখে ভোগদখল করিতে পারিব ও পারিবেন। তাহাতে আমরা পক্ষদ্বয় পরস্পর মায় ওয়ারেশগনক্রমে ও স্থলাভিষিক্তগনক্রমে কেহ কখনও কোন প্রকার ওজর আপত্তি বা দাবি দাওয়া করিতে পারিব না ও পারিবে না। করিলেও তাহা অত্র বিনিময়পত্র বলে সর্বত্র বাতিল নামজুর ও অগ্রাহ্য হইবে।

অত্র বিনিময়কৃত সম্পত্তি আমরা পক্ষদ্বয় কোন প্রকার দায় সংযোগ বা হস্তান্তর আদি করি নাই বা করা নাই, উহা সম্পূর্ণ নির্দায় ও নির্দোষ অবস্থায় বিনিময় করিলাম। যদি কোন পক্ষের কোন প্রকার দায় বা দেনাদি থাকা প্রকাশ হয় তবে যে পক্ষের দায় বা দেনাদি উপস্থিত হইবে সেই পক্ষের প্রাপ্ত সম্পত্তি হইতে তাহার ক্ষতিপূরণ হইবে, তাহাতে অপর পক্ষের প্রাপ্ত সম্পত্তির কোন ক্ষতি হইবে না।

অত্র বিনিময় পত্রের মূল দলিল খানি প্রথম পক্ষের নিকট থাকিল। উহার অনুলিপি এক কপি দ্বিতীয় পক্ষের নিকট থাকিল। প্রয়োজনবোধে এক পক্ষ অপর পক্ষকে দিতে বা দর্শাইতে বাধ্য থাকিলেন।

আর অত্র বিনিময়পত্র দলিল সংলগ্ন দুই কপি নব্বায় অংকিত কমন প্যাসেজ দিয়া আমরা পক্ষদ্বয় মায় ওয়ারেশগনক্রমে ও স্থলাভিষিক্তগনক্রমে গমনাগমন করিতে, ইলেকট্রিক লাইন, জলের পাইপ, টেলিফোন কেবল প্রভৃতি লইয়া যাইতে পারিব মায় ওয়ারেশগনক্রমে ও স্থলাভিষিক্তগনক্রমে পারিবে, তাহাতে এক পক্ষ অপর পক্ষকে কখনও

স্বাক্ষরিত  
১৩/১১/১৯৬০



স্বাক্ষরিত

M/s. Decorative Stone (India) Pvt. Ltd.  
Director

কোন প্রকার বাধা সৃষ্টি করিতে পারিব না ও পারিবে না। করিলেও তাহা অত্র স্বীকারোক্তি বলে সর্বত্র সর্বদালতে বাতিল, নামঞ্জুর ও অগ্রাহ্য বলিয়া গন্য হইবে।

অত্র বিনিময়পত্র দলিল সংলগ্ন নকসা দুই কপি অত্র বিনিময়পত্র দলিলের একাংশ বলিয়া গন্য হইবে।

এতদার্থে আমরা পক্ষদ্বয় সুস্থ শরীরে সরলমনে অন্যের বিনানুরোধে অত্র বিনিময় পত্র দলিলের মর্ম অবগত হইয়া সর্বসমূহে বাধ্য থাকিয়া অত্র জমিজমার নিঃস্বত্ত্ব বিনিময় পত্র দলিলে নিজ নিজ নাম সহি স্বাক্ষর ও সম্পাদন করিলাম ইতি সন ১৪২৩ সাল তাং- ৩০ই ইংরেজী ২০০৭ সালের ২৩ই আগস্ট।

-: 'ক' তপশিল বর্ণিত সম্পত্তি :-

যাহা আমি প্রথম পক্ষ শ্রীমতী সুপ্রিয়া গাড়ে বিনিময় করিয়া লইলাম ও পাইলাম।

জেলা দক্ষিণ ২৪ পরগনা থানা ও এ, ডি, এস, আর, আফিস বিষ্ণুপুর মালীক পশ্চিমবঙ্গ সরকার পক্ষে জেলা দক্ষিণ ২৪ পরগনার কালেক্টর অধীনে পরগনা আজিমাবাদ ৩৯৫ নং ভৌজীভুক্ত জেঃ এলঃ ৭৩ নং রেঃ সাঃ ১৪, ১৭ নং চতী গ্রাম পঞ্চায়তের এলাকা-ধীন মৌজা - আমতলা গ্রামে প্রজাই ২৬ নং খতিয়ানে ১৯ শতক জমির কাত বার্ষিক ৬৫ পয়সা জমাজমির স্থলে বর্তমান হলকা জরীপে অত্র দ্বিতীয় পক্ষের নামীয় নূতন এল. আর. ৯২৩ নং খতিয়ানের অন্তর্গত -----

আর. এস. ৭৮০ সাতশত আশি দাগের স্থলে বর্তমান হলকা জরীপে নূতন এল. আর.

১৮১২ এক হাজার আটশত বার দাগে শালি বর্তমানে

ভরাট ডাঙ্গা জমি ১৯ শতক জমির মধ্যে চিহ্নিত

মাপসুরতঃ ২৪৪৪ বর্গফুট বা ৫.৬ শতক জমি।

খাজনা বার্ষিক ২০ পয়সা।

স্বাক্ষরিত



সি.এস.সি.সি.

M/s. Decorative Stone (India) Pvt. Ltd.  
Director

ঐ মৌজা ঐ তৌজী প্রজাই ১১ নং খতিয়ানে ১ একর ৭২ শতক জমির কাত  
বার্ষিক ১২.৪৬ টাকা জমাজমির স্থলে বর্তমান হলকা জরীপে অত্র দ্বিতীয় পক্ষের নামীয়  
নূতন এল. আর. ৯২৩ নং খতিয়ানের অন্তর্গত ----

আর. এস. ৭৭৫ সাতশত পঁচাত্তর দাগের স্থলে বর্তমান হলকা জরীপে নূতন এল. আর.

১৮১৩ এক হাজার আটশত তের দাগে শালি জমি

৫১ শতক জমির মধ্যে বর্তমানে ভারতী ডাঙ্গা ৪১

শতক জমির অন্তরে চিহ্নিত মাপসূরতঃ ৪৩৬ বর্গফুট

বা ১ শতক জমি। মাষ্টার প্লানের ৭ ও ৮ নং

সর্ব মোট দুইটি দাগে একলগ্নে অত্র দলিল সংলগ্ন

নম্বায় অংকিত মাষ্টার প্লানের 'A' ব্লকে ১৮২ ও

২০৩ নং প্লটে একলগ্নে লাল রঙ দ্বারা সীমাকৃত

চিহ্নিত মাপসূরতঃ ২৮৮০ বর্গফুট বা ৪ কাঠা বা

৬.৬ শতক মঃ ছয় দশমিক ছয় শতক জমি মাত্র।

আনুমানিক মূল্য - ২,২০,০০০.০০ টাকা। সরকার

কর্তৃক নির্ধারিত বাজার মূল্য - ২৫,৯৮,৭৫০.০০

টাকা যাহার ---

উত্তর - মাষ্টার প্লানের ১৮৩, ২০২ নং প্লটের জমি,

পূর্ব - ১৬' ফুট প্রস্থ কমন প্যাসেজ,

দক্ষিণ - মাষ্টার প্লানের ১৮১, ২০৪ নং প্লটের জমি,

পশ্চিম - ১৬' ফুট প্রস্থ কমন প্যাসেজ।

সি.এস.সি.সি.  
১৩/১১/১৯



১৯৬৫

M/s. Decorative Stone (India) Pvt. Ltd.  
Director

-: 'খ' তপশিল বর্ণিত সম্পত্তি :-

যাহা আমি দ্বিতীয় পক্ষ "মেসার্স ডেকোরেটিভ স্টোন (ইন্ডিয়া) প্রাইভেট লিমিটেড"

বিনিময় করিয়া লইলাম ও পাইলাম।

জেলা দক্ষিণ ২৪ পরগনা থানা ও এ, ডি, এস, আর, আফিস বিষ্ণুপুর মালীক পশ্চিমবঙ্গ সরকার পক্ষে জেলা দক্ষিণ ২৪ পরগনার কালেক্টর অধীনে পরগনা আজিমাবাদ ৩৯৫ নং তৌজীভুক্ত জেঃ এলঃ ৭৩ নং রেঃ সাঃ ১৪, ১৭ নং চণ্ডী গ্রাম পঞ্চায়তের এলাকা-ধীন মৌজা - আমতলা গ্রামে প্রজাই ৪১২ নং খতিয়ানে ১ একর ৩০ শতক জমির কাত বার্ষিক ২০.০০ টাকা জমাজমির স্থলে বর্তমান হলকা জরীপে অত্র প্রথম পক্ষের নামীয় নূতন এল. আর. ৪৬১৮ নং খতিয়ানের অন্তর্গত -----

আর. এস. ৯৬৫ নয়শত পঁয়ষট্টি দাগের স্থলে বর্তমান হলকা জরীপে নূতন এল. আর.

১৯৩৯ এক হাজার নয়শত উনচল্লিশ দাগে শালি বর্তমানে ভরাটা ডাঙ্গা ১ একর ৩০ শতক জমির মধ্যে অত্র দলিল সংলগ্ন ২ নং নক্সায় অংকিত মাষ্টার প্লানের 'C' ব্লকে ১২২ নং প্লটে সবুজ রঙ দ্বারা সীমাকৃত চিহ্নিত মাপসূরতঃ ১৪৪০ বর্গফুট বা ২ কাঠা বা ৩.৩ শতক মঃ তিন দশমিক তিন শতক জমি মাত্র। খাজনা বার্ষিক ৫১ পয়সা। আনুমানিক মূল্য - ২,২০,০০০.০০ টাকা। সরকার কর্তৃক নির্ধারিত বাজার মূল্য - ৯,৫২,৮৭৫.০০ টাকা যাহার -

১৯৬৫



স্বাক্ষর করে

M/s. Decorative Stone (India) Pvt. Ltd.  
Director

- উত্তর - মাষ্টার প্লানের ১২১ নং প্লটের জমি,
- পূর্ব - ১৬' ফুট প্রস্থ কমন প্যাসেজ,
- দক্ষিণ - মাষ্টার প্লানের ১২৩ নং প্লটের জমি,
- পশ্চিম - মাষ্টার প্লানের ১১৯ নং প্লটের জমি।

অত্র দলিল পাঠ করিয়া পক্ষদ্বয়কে

মর্ম অবগত করাইলাম।

স্বাক্ষর করে

অত্র পক্ষদ্বয়কে প্রকৃত সত্য  
স্বাক্ষর করে, জেনারেল  
স্বাক্ষর করে।  
স্বাক্ষর করে

মুসাবিদাকারক :-

স্বাক্ষর করে  
স্বাক্ষর করে  
স্বাক্ষর করে  
তারিখ: ২১/১২/২০১৫

স্বাক্ষর করে

টাইপকারক :-

বিশ্বনাথ ঘোড়াই,

বিশ্বনাথ ঘোড়াই,  
আমতলা।

:- ইসাদি :-

Alangy Kurnum Damm  
of - Dechi  
Pankaj Das,  
C/4, Bentinck St.,  
Kolkata - 1







**EXCHANGE DEED PLAN PLAN No. "2"**

MOUZA AMTALA JL No 73. PS BISHNUPUR.  
 DIST 24 PARGANAS (S). BLOCK 'E' Plot No. 172.  
 R/S KHATIAN No. 412. L/R KHATIAN No. 461B.  
 R/S DAG No. 965. L/R DAG No. 1239.  
 AREA OF LAND 1440. SECT OR 2 KATHAK 33 DEC.  
 SHOWN IN GREEN BOUNDARY   
 SCALE: 1" INCH = 6600" FEET.


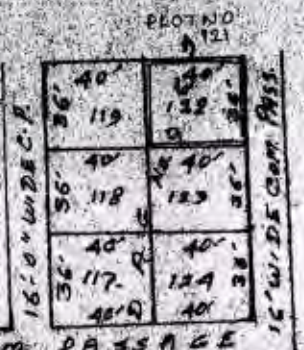
1ST PARTY  
**SMT. SUPRIYA GOREY**

2ND PARTY  
**M/S DECORATIVE STONE (INDIA) PVT LTD**

*[Signature]*  
SIGNATURE OF 1ST PARTY

M/s. Decorative Stone (India) Pvt. Ltd  
*[Signature]*  
 Director

SIGNATURE OF 2ND PARTY










DRAWN BY  
*[Signature]*  
**Muliyinjay Mandal**  
 H.S.  
 Vill & P.O. - Kanyanagar  
 Ps. - Bishnupur, Dist - 24 Pgs (S)  
 Cirt-no: 800

PHOTO	hand					
	right hand					

Name.....  
 Signature.....

*[Handwritten mark]*




		Thumb	1st finger	middle finger	ring finger	small finger
	left hand					
	right hand					

Name.....  
 Signature..... *Srinivas Srinivas*

		Thumb	1st finger	middle finger	ring finger	small finger
	left hand					
	right hand					

Name..... *Ms. Decorative Stone (India) Pvt. Ltd.*  
 Signature..... *Director*

		Thumb	1st finger	middle finger	ring finger	small finger
PHOTO	left hand					
	right hand					



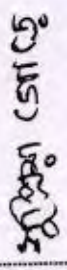




Name.....  
 Signature.....

		Thumb	1st finger	middle finger	ring finger	small finger
PHOTO	left hand					
	right hand					

Name.....  
 Signature.....



I. Signature of the Person(s) admitting the Execution at Private Residence.

Sl No.	Name of the Executant	Category	Photo	Finger Print	Signature with date
1	Smt Supriya Gore , Amtala Chatterjee Para, P.O:- Kanyanagar, P.S:- Bishnupur, District:- South 24-Parganas, West Bengal, India, PIN - 743503	Parties to Exchange			 24-3-2017
2	Shri Damneet Singh Soni , 14 No Bentinck Street, P.O:- GPO, P.S:- Hare Street, District:- Kolkata, West Bengal, India, PIN - 700001	Represent ative of Parties to Exchange [M/S. DECORE TIVE STONE INDIA PRIVATE LIMITED]			M/s. Decorative Stone (India) Pvt. Ltd.  Director 24.3.2017
Sl No.	Name and Address of identifier	Identifier of		Signature with date	
1	Shri Manoj Kumar Manna Son of Shri Jitendra Nath Manna , Deuli, P.O:- Dakshin Gouripur, P.S:- Bishnupur, District:-South 24- Parganas, West Bengal, India, PIN - 743503	Smt Supriya Gore, Shri Damneet Singh Soni		 Manna. 24/3/2017	

(Abu Hena Mobassir)  
ADDITIONAL DISTRICT  
SUB-REGISTRAR  
OFFICE OF THE A.D.S.R.  
BISHNUPUR  
South 24-Parganas, West  
Bengal



### Major Information of the Deed

Deed No.	I-1613-01455/2017	Date of Registration	24/03/2017
Query No. / Year	1613-1000095886/2017	Office where deed is registered	
Query Date	22/03/2017 6:21:15 PM	A.D.S.R. BISHNUPUR, District: South 24-Parganas	
Applicant Name, Address & Other Details	Atanu Mondal Amtala, Thana : Bishnupur, District : South 24-Parganas, WEST BENGAL, Mobile No. 9830452601, Status : Advocate		
Transaction	Additional Transaction		
<b>[0601] Exchange, Exchange</b>			
Set Forth value	Market Value		
Rs. 4,40,000/-	Rs. 35,51,625/-		
Stamp duty Paid (SD)	Registration Fee Paid		
Rs. 110/- (Article:23)	Rs. 26,002/- (Article:A(1), E)		
Remarks	For duplicate deed of Query No 1613-1000095461/2017		

#### Land Details :

District: South 24-Parganas, P.S:- Bishnupur, Gram Panchayat: CHANDI, Mouza: Amtala

Sch No	Plot Number	Khatian Number	Land Use Proposed	Land Use ROR	Area of Land	SetForth Value (In Rs.)	Market Value (In Rs.)	Other Detail
L1	LR-1813	LR-923	Bastu	Danga	1 Dec	50,000/-	3,93,750/-	Width of Appro Road: 16 Ft.,
L2	LR-1812	LR-923	Bastu	Danga	5.6 Dec	1,70,000/-	22,05,000/-	Width of Appro Road: 16 Ft.,
L3	LR-1939	LR-4618	Bastu	Danga	3.3 Dec	2,20,000/-	9,52,875/-	Width of Appro Road: 16 Ft.,
<b>TOTAL :</b>								
<b>Grand Total :</b>								
					<b>9.9Dec</b>	<b>4,40,000 /-</b>	<b>35,51,625 /-</b>	
					<b>9.9Dec</b>	<b>4,40,000 /-</b>	<b>35,51,625 /-</b>	

#### Parties to Exchange Details :

SI No	Name, Address, Photo, Finger print and Signature
1	<b>Smt Supriya Gore (Presentant )</b> Wife of Shri Amal Kumar Gore , Amtala Chatterjee Para, P.O:- Kanyanagar, P.S:- Bishnupur, District:-South 24 Parganas, West Bengal, India, PIN - 743503 Sex: Female, By Caste: Hindu, Occupation: House wife, Citizen of India, PAN No.:ATRPG2151Q Status : Individual, Executed by: Self, Date of Execution: 24/03/2017 , Admitted by: Self, Date of Admission: 24/03/2017 ,Place : Pvt. Residence
2	<b>M/S. DECORETIVE STONE INDIA PRIVATE LIMITED</b> , 14 No Bentinck Street, P.O:- GPO, P.S:- Hare Street, District:-Kolkata, West Bengal, India, PIN - 700001 PAN No.:AAACD9630J Status : Organization, Executed by: Representative

#### Representative Details :

SI No	Name, Address, Photo, Finger print and Signature
1	<b>Shri Damneet Singh Soni</b> Son of Tejandar Singh , 14 No Bentinck Street, P.O:- GPO, P.S:- Hare Street, District:-Kolkata, West Bengal, India, PIN - 700001, Sex: Male, By Caste: Hindu, Occupation: Business, Citizen of: India, PAN No.:AKLPS7076D Status : Representative, Representative of : M/S. DECORETIVE STONE INDIA PRIVATE LIMITED (as director)



**Transfer Details :**

Name & address	
Shri Manoj Kumar Manna Son of Shri Jitendra Nath Manna , Deuli, P.O:- Dakshin Gouripur, P.S:- Bishnupur, District:-South 24-Parganas, West Bengal, India, PIN - 743503, Sex: Male, By Caste: Hindu, Occupation: Others, Citizen of: India, , Identifier Of Smt Supriya Gore, Shri Damneet Singh Soni	

**Share of Property After Exchange**

Sch No.	Name of the Donor of Settlement	Party Number	Transferred Area	Transferred Area in(%)	Share in Market Value (In Rs.)
L1	Smt Supriya Gore	1	1 Dec	1 Dec	3,93,750/-
L2	Smt Supriya Gore	1	5.6 Dec	5.6 Dec	22,05,000/-
L3	M/S. DECORETIVE STONE INDIA PRIVATE LIMITED	2	3.3 Dec	3.3 Dec	9,52,875/-

**Land Details as per Land Record**

District: South 24-Parganas, P.S:- Bishnupur, Gram Panchayat: CHANDI, Mouza: Amtala


Sch No.	Plot & Khatian Number	Details Of Land
L1	LR Plot No:- 1813(Corresponding RS Plot No:- 775), LR Khatian No:- 923	Owner:ডেকরেটিভ ষ্টোন ইন্ডিয়া প্রাঃ, Gurdian:লিঃ আনন্দ জ্যোতি বিঃ, Address:41 নেতাজি সুভাষ রোড , কলি-1, Classification:শালি, Area:0.41000000 Acre,
L2	LR Plot No:- 1812(Corresponding RS Plot No:- 780), LR Khatian No:- 923	Owner:ডেকরেটিভ ষ্টোন ইন্ডিয়া প্রাঃ, Gurdian:লিঃ আনন্দ জ্যোতি বিঃ, Address:41 নেতাজি সুভাষ রোড , কলি-1, Classification:শালি, Area:0.12000000 Acre,
L3	LR Plot No:- 1939(Corresponding RS Plot No:- 965), LR Khatian No:- 4618	Owner:সুপ্রিয়া গোড়ে, Gurdian:অমল কুমার, Address:নিজ, Classification:শালি, Area:0.03000000 Acre,

Endorsement For Deed Number : I - 161301454 / 2017



03/2017  
Certificate of Market Value(WB PUVI rules of 2001)

Certified that the market value of this property which is the subject matter of the deed has been assessed at Rs 35,51,625/- . MV of the property of Greatest Value Rs 25,98,750/-



Abu Hena Mobassir  
ADDITIONAL DISTRICT SUB-REGISTRAR  
OFFICE OF THE A.D.S.R. BISHNUPUR  
South 24-Parganas, West Bengal

On 24-03-2017

Certificate of Admissibility(Rule 43,W.B. Registration Rules 1962)

Admissible under rule 21 of West Bengal Registration Rule, 1962 duly stamped under schedule 1A, Article number : 31 of Indian Stamp Act 1899.

Presentation(Under Section 52 & Rule 22A(3) 46(1),W.B. Registration Rules,1962)

Presented for registration at 14:45 hrs on 24-03-2017, at the Private residence by Smt Supriya Gore , one of the Executants.

Admission of Execution ( Under Section 58, W.B. Registration Rules, 1962 )

Execution is admitted on 24/03/2017 by Smt Supriya Gore, Wife of Shri Amal Kumar Gore, , Amtala Chatterjee Para, P.O: Kanyanagar, Thana: Bishnupur, , South 24-Parganas, WEST BENGAL, India, PIN - 743503, by caste Hindu, by Profession House wife

Indetified by Shri Manoj Kumar Manna, , Son of Shri Jitendra Nath Manna, , Deuli, P.O: Dakshin Gouripur, Thana: Bishnupur, , South 24-Parganas, WEST BENGAL, India, PIN - 743503, by caste Hindu, by profession Others

Admission of Execution ( Under Section 58, W.B. Registration Rules, 1962 ) [Representative]

Execution is admitted on 24-03-2017 by Shri Damneet Singh Soni, director, M/S. DECORETIVE STONE INDIA PRIVATE LIMITED, , 14 No Bentinck Street, P.O:- GPO, P.S:- Hare Street, District:-Kolkata, West Bengal, India, PIN - 700001

Indetified by Shri Manoj Kumar Manna, , Son of Shri Jitendra Nath Manna, , Deuli, P.O: Dakshin Gouripur, Thana: Bishnupur, , South 24-Parganas, WEST BENGAL, India, PIN - 743503, by caste Hindu, by profession Others

Payment of Fees

Certified that required Registration Fees payable for this document is Rs 26,002/- ( A(1) = Rs 25,988/- ,E = Rs 14/- ) and Registration Fees paid by Cash Rs 0/-, by online = Rs 26,002/-

Description of Online Payment using Government Receipt Portal System (GRIPS), Finance Department, Govt. of WB Online on 23/03/2017 3:02PM with Govt. Ref. No: 192016170053412811 on 23-03-2017, Amount Rs: 26,002/-, Bank HDFC Bank ( HDFC0000014), Ref. No. 310723677 on 23-03-2017, Head of Account 0030-03-104-001-16

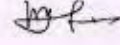


**Statement of Stamp Duty**

certified that required Stamp Duty payable for this document is Rs. 1,29,958/- and Stamp Duty paid by Stamp Rs 100/-  
by online = Rs 1,29,858/-

**Description of Stamp**

1. Stamp: Type: Impressed, Serial no 630, Amount: Rs.100/-, Date of Purchase: 22/03/2017, Vendor name: R N Pal  
Description of Online Payment using Government Receipt Portal System (GRIPS), Finance Department, Govt. of WB  
Online on 23/03/2017 3:02PM with Govt. Ref. No: 192016170053412811 on 23-03-2017, Amount Rs: 1,29,858/-,  
Bank: HDFC Bank (HDFC0000014), Ref. No. 310723677 on 23-03-2017, Head of Account 0030-02-103-003-02



**Abu Hena Mobassir**  
**ADDITIONAL DISTRICT SUB-REGISTRAR**  
**OFFICE OF THE A.D.S.R. BISHNUPUR**  
**South 24-Parganas, West Bengal**



Certificate of Registration under section 60 and Rule 69.  
Registered in Book - I  
Volume number 1613-2017, Page from 31608 to 31637  
being No 161301455 for the year 2017.



Digitally signed by ABU HENA  
MOBASSIR  
Date: 2017.03.31 14:10:48 +05:30  
Reason: Digital Signing of Deed.

(Abu Hena Mobassir) 31-Mar-17 2:10:47 PM  
ADDITIONAL DISTRICT SUB-REGISTRAR  
OFFICE OF THE A.D.S.R. BISHNUPUR  
West Bengal.


(This document is digitally signed.)






*Damanjit Singh Soni*






DECORATIVE STONE (INDIA) PVT. LTD.  
*Ramesh Singh*  
Director





Supriya Gorey



Supriya Gorey



Govt. of West Bengal  
Directorate of Registration & Stamp Revenue  
e-Challan

GRN: 19-201617-005341091-1

GRN Date: 23/03/2017 14:56:43

BRN : 310722151

Payment Mode

Online Payment

Bank : HDFC Bank

BRN Date: 23/03/2017 14:57:42

145571

DEPOSITOR'S DETAILS

Name : DECORATIVE STONE INDIA PVT LTD  
Contact No. : 22372691  
E-mail : dssoni@sonigroup.com  
Address : 14 BENTICK STREET  
KOLKATA 700001  
Applicant Name : Mr Atanu Mondal  
Office Name :  
Office Address :  
Status of Depositor : Buyer/Claimants  
Purpose of payment / Remarks : Exchange, Exchange Payment No 6

Id No. : 16131000095886/6/2017

[Query No./Query Year]

Mobile No. : +91 9830047917

PAYMENT DETAILS

Sl. No	Identification No	Head of A/C Description	Head of A/C	Amount [₹]
1	16131000095886/6/2017	Property Registration- Registration Fees	0030-03-104-001-16	26002
2	16131000095886/6/2017	Property Registration- Stamp duty	0030-02-103-003-02	10

In Words : Rupees Twenty Six Thousand Twelve only

Total

26012