

Government of West Bengal
Office of the BISHNUPUR (A.D.S.R.)
Receipt for fees deposited for Search
Form - 1556

Date of Application: 12-02-2018

Serial No of Application	1613000935/2018	Search No	1613000935/2018
Search for the Years	From 2014 To 2018	Record Available	From 26/03/2008 onwards
Property to be Searched	District: South 24-Parganas, PS: Bishnupur, Mouza: Amtala, Plot No: RS- 00983		
From whom Received	Mr R N Singh		
Fees Paid under Articles	F1(i) 2/-	F1(ii) 4/-	

Search Result: No Record Found

(Mr Debashis Kumar Basu)
A.D.S.R. BISHNUPUR
OFFICE OF THE A.D.S.R. BISHNUPUR
Sub-Registrar
Bishnupur 24 Pgs. 13

Government of West Bengal
Office of the BISHNUPUR (A.D.S.R.)
Receipt for fees deposited for Search
Form - 1556

Date of Application: 12-02-2018

Serial No of Application 1613000923/2018

Search No 1613000923/2018

Search for the Years From 2011 To 2018

Record Available From 26/03/2008 onwards

Property to be Searched District: South 24-Parganas, PS: Bishnupur, Mouza: Amtala, Plot No: LR- 01840

From whom Received Mr R N Singh

Fees Paid under Articles F1(i) 2/- F1(ii) 7/-

Search Result: No Record Found

(Mr Debashis Kumar Basu)

A.D.S.R. BISHNUPUR

OFFICE OF THE A.D.S.R. BISHNUPUR

*Dr. Sub. Registrar
24 Parg. (S)*


Government of West Bengal
Office of the A.D.S.R. BISHNUPUR (26/03/2008 - Till Date)
Receipt for fees deposited for Search
Form - 1556

Date of Application: 30-12-2015

Serial No of Application 1613008418/2015 Search No 1613006523/2015
Search for the Years From 1986 To 2015
Property to be Searched District: South 24-Parganas, PS: Bishnupur, Mouza: Amtala, Plot No: RS- 00983
From whom Received Mr A Singh
Fees Paid under Articles F1(i) 2/- F1(ii) 28 /-

Search Result:

Property Location	Property Type & Transaction	Plot & Khatian No and Zone	Area of Property	Deed Details
District: South 24-Parganas, PS: Bishnupur, Mouza: Amtala, CHANDI	Property Type: Land Transaction: Sale, Sale Document	Plot No: RS-983	Area of Land: 6.6 Decimal,	Deed No: I-05228/2011 Query No: 1613009562 /2011 Serial No: 161304522/20 11 Page: 772 - 791 Date of Registration: 23/09/2011 Date of Completion: 23/09/2011 Date of Delivery: 26/09/2011
District: South 24-Parganas, PS: Bishnupur, Mouza: Amtala, CHANDI	Property Type: Land Transaction: Sale, Sale Document	Plot No: RS-983	Area of Land: 3.3 Decimal,	Deed No: I-00695/2012 Query No: 1613001116 /2012 Serial No: 161300587/20 12 Page: 358 - 378 Date of Registration: 06/02/2012 Date of Completion: 06/02/2012 Date of Delivery: 09/02/2012



District: South 24-Parganas, PS: Bishnupur, Mouza: Amtala, CHANDI	Property Type: Land Transaction: Sale, Sale Document	Plot No: RS-983	Area of Land: 1.65 Decimal,	Deed No: I-00696/2012 Query No: 1613001115 /2012 Serial No: 161300588/20 12 Page: 396 - 418 Date of Registration: 06/02/2012 Date of Completion: 06/02/2012 Date of Delivery: 09/02/2012
District: South 24-Parganas, PS: Bishnupur, Mouza: Amtala, CHANDI	Property Type: Land Transaction: Sale, Sale Document	Plot No: RS-983	Area of Land: 1.74 Decimal,	Deed No: I-01312/2012 Query No: 1613002452 /2012 Serial No: 161301116/20 12 Page: 842 - 864 Date of Registration: 29/02/2012 Date of Completion: 29/02/2012 Date of Delivery: 05/03/2012
District: South 24-Parganas, PS: Bishnupur, Mouza: Amtala, CHANDI	Property Type: Land Transaction: Sale, Sale Document	Plot No: RS-983	Area of Land: 3.3 Decimal,	Deed No: I-01314/2012 Query No: 1613002392 /2012 Serial No: 161301117/20 12 Page: 179 - 199 Date of Registration: 29/02/2012 Date of Completion: 29/02/2012 Date of Delivery: 05/03/2012



District: South 24-Parganas, PS: Bishnupur, Mouza: Amtala, CHANDI	Property Type: Land Transaction: Sale, Sale Document	Plot No: RS-983	Area of Land: 1.65 Decimal,	Deed No: I-01315/2012 Query No: 1613002328 /2012 Serial No: 161301118/201 2 Page: 200 - 222 Date of Registration: 29/02/2012 Date of Completion: 29/02/2012 Date of Delivery: 05/03/2012
District: South 24-Parganas, PS: Bishnupur, Mouza: Amtala, CHANDI	Property Type: Land Transaction: Sale, Sale Document	Plot No: RS-983	Area of Land: 6.6 Decimal,	Deed No: I-01316/2012 Query No: 1613002228 /2012 Serial No: 161301119/201 2 Page: 245 - 261 Date of Registration: 29/02/2012 Date of Completion: 29/02/2012 Date of Delivery: 05/03/2012
District: South 24-Parganas, PS: Bishnupur, Mouza: Amtala, CHANDI	Property Type: Land Transaction: Sale, Sale Document	Plot No: RS-983	Area of Land: 6.6 Decimal,	Deed No: I-02780/2012 Query No: 1613004899 /2012 Serial No: 161302377/20 12 Page: 1368 - 1387 Date of Registration: 30/04/2012 Date of Completion: 30/04/2012 Date of Delivery: 04/05/2012

District: South 24-Parganas, PS: Bishnupur, Mouza: Amtala, CHANDI	Property Type: Land Transaction: Sale, Sale Document	Plot No: RS-983	Area of Land: 3.3 Decimal,	Deed No: I-02781/2012 Query No: 1613004958 /2012 Serial No: 161302378/20 12 Page: 1388 - 1408 Date of Registration: 30/04/2012 Date of Completion: 30/04/2012 Date of Delivery: 04/05/2012
District: South 24-Parganas, PS: Bishnupur, Mouza: Amtala, CHANDI	Property Type: Land Transaction: Sale, Sale Document	Plot No: RS-983	Area of Land: 3.3 Decimal,	Deed No: I-02783/2012 Query No: 1613004959 /2012 Serial No: 161302380/20 12 Page: 1430 - 1448 Date of Registration: 30/04/2012 Date of Completion: 30/04/2012 Date of Delivery: 04/05/2012
District: South 24-Parganas, PS: Bishnupur, Mouza: Amtala, CHANDI	Property Type: Land Transaction: Sale, Sale Document	Plot No: RS-983 Khatian: 1063	Area of Land: 1.07 Decimal,	Deed No: I-00072/2013 Query No: 1613000049 /2013 Serial No: 161300052/20 13 Page: 1069 - 1092 Date of Registration: 04/01/2013 Date of Completion: 04/01/2013 Date of Delivery: 11/01/2013

District: South 24-Parganas, PS: Bishnupur, Mouza: Amtala, CHANDI	Property Type: Land Transaction: Sale, Sale Document	Plot No: RS-983 Khatian: 580	Area of Land: 0.53 Decimal,	Deed No: I-00072/2013 Query No: 1613000049 /2013 Serial No: 161300052/20 13 Page: 1069 - 1092 Date of Registration: 04/01/2013 Date of Completion: 04/01/2013 Date of Delivery: 11/01/2013
District: South 24-Parganas, PS: Bishnupur, Mouza: Amtala, CHANDI	Property Type: Land Transaction: Sale, Sale Document	Plot No: RS-983 Khatian: 1063	Area of Land: 1.65 Decimal,	Deed No: I-00073/2013 Query No: 1613015594 /2012 Serial No: 161300053/20 13 Page: 1093 - 1113 Date of Registration: 04/01/2013 Date of Completion: 04/01/2013 Date of Delivery: 11/01/2013
District: South 24-Parganas, PS: Bishnupur, Mouza: Amtala, CHANDI	Property Type: Land Transaction: Sale, Sale Document	Plot No: RS-983 Khatian: 580	Area of Land: 0.83 Decimal,	Deed No: I-00073/2013 Query No: 1613015594 /2012 Serial No: 161300053/20 13 Page: 1093 - 1113 Date of Registration: 04/01/2013 Date of Completion: 04/01/2013 Date of Delivery: 11/01/2013

District: South 24-Parganas, PS: Bishnupur, Mouza: Amtala, CHANDI	Property Type: Land Transaction: Sale, Sale Document	Plot No: RS-983 Khatian: 1063	Area of Land: 2.2 Decimal,	Deed No: I-00074/2013 Query No: 1613015596 /2012 Serial No: 161300054/20 13 Page: 1114- 1133 Date of Registration: 04/01/2013 Date of Completion: 04/01/2013 Date of Delivery: 11/01/2013
District: South 24-Parganas, PS: Bishnupur, Mouza: Amtala, CHANDI	Property Type: Land Transaction: Sale, Sale Document	Plot No: RS-983 Khatian: 580	Area of Land: 1.1 Decimal,	Deed No: I-00074/2013 Query No: 1613015596 /2012 Serial No: 161300054/20 13 Page: 1114- 1133 Date of Registration: 04/01/2013 Date of Completion: 04/01/2013 Date of Delivery: 11/01/2013
District: South 24-Parganas, PS: Bishnupur, Mouza: Amtala, CHANDI	Property Type: Land Transaction: Sale, Sale Document	Plot No: RS-983 Khatian: 1063	Area of Land: 2.2 Decimal,	Deed No: I-00075/2013 Query No: 1613015595 /2012 Serial No: 161300055/20 13 Page: 1175- 1195 Date of Registration: 04/01/2013 Date of Completion: 04/01/2013 Date of Delivery: 11/01/2013

District: South 24-Parganas, PS: Bishnupur, Mouza: Amtala, CHANDI	Property Type: Land Transaction: Sale, Sale Document	Plot No: RS-983 Khatian: 1063	Area of Land: 2.2 Decimal,	Deed No: I-02356/2013 Query No: 1613004622 /2013 Serial No: 161302031/20 13 Page: 1955 - 1974 Date of Registration: 17/04/2013 Date of Completion: 17/04/2013 Date of Delivery: 24/05/2013
District: South 24-Parganas, PS: Bishnupur, Mouza: Amtala, CHANDI	Property Type: Land Transaction: Sale, Sale Document	Plot No: RS-983 Khatian: 580	Area of Land: 1.1 Decimal,	Deed No: I-02356/2013 Query No: 1613004622 /2013 Serial No: 161302031/20 13 Page: 1955 - 1974 Date of Registration: 17/04/2013 Date of Completion: 17/04/2013 Date of Delivery: 24/05/2013

(Mr Abu Hena Mobassir)
 A.D.S.R. BISHNUPUR
 OFFICE OF THE A.D.S.R. BISHNUPUR

J. Singh

Government of West Bengal
Office of the A.D.S.R. BISHNUPUR (26/03/2008 - Till Date)
Receipt for fees deposited for Search
Form - 1556

Date of Application: 29-12-2015

Serial No of Application 1613008397/2015 Search No 1613006502/2015
Search for the Years From 1986 To 2015
Property to be Searched District: South 24-Parganas, PS: Bishnupur, Mouza: Amtala. Plot No: RS- 00963
From whom Received Mr A Singh
Fees Paid under Articles F1(i) 2/- F1(ii) 28/-

Search Result:

Property Location	Property Type & Transaction	Plot & Khatian No and Zone	Area of Property	Deed Details
District: South 24-Parganas, PS: Bishnupur, Mouza: Amtala, CHANDI	Property Type: Land Transaction: Sale, Sale Document	Plot No: RS-963	Area of Land: 7.125 Decimal.	Deed No: I-05202/2008 Serial No: 161303283/20 06 Page: 1995 - 2016 Date of Registration: 14/11/2008 Date of Completion: 18/11/2008 Date of Delivery: 18/11/2008
District: South 24-Parganas, PS: Bishnupur, Mouza: Amtala, CHANDI	Property Type: Land Transaction: Sale, Sale Document	Plot No: RS-963	Area of Land: 2.375 Decimal,	Deed No: I-06747/2010 Query No: 1613010167 /2010 Serial No: 161305249/20 10 Page: 2593 - 2618 Date of Registration: 01/12/2010 Date of Completion: 07/12/2010 Date of Delivery: 10/12/2010

District: South 24-Parganas,
PS: Bishnupur, Mouza:
Aritala, CHANDI

Property Type: Land
Transaction: Sale, Sale
Document

Plot No.
RS-963

Area of Land: 9.5
Decimal,

Deed No:
I-06748/2010

Query No:
1613010166
/2010

Serial No:
161305250/20
10

Page: 2619 -
2647

Date of
Registration:
01/12/2010

Date of
Completion:
07/12/2010

Date of
Delivery:
10/12/2010

(Mr Abu Hena Mobassir)

A.D.S.R. BISHNUPUR

OFFICE OF THE A.D.S.R. BISHNUPUR

SEARCHING REPORT

OFFICE- ADRS BISHNUPUR

MOUZA-	AMTALA	DAGE NO.	963	P.S	BISHNUPUR	DIST.-	SOUTH 24 PARGANAS
HOLDING NO.		WARD/PANCHAYAT	CHANDI	P.O		ROAD	
YEARS	DEED NO.	VOLUME	PAGES	BOOK	REMARKS		
1986					NIL		
1987					← 80 →		
1988					Damaged.		
1989					NIL		
1990					← 80 →		
1991					← 80 →		
1992					← 80 →		
1993					← 80 →		
1994					← 80 →		
1995					← 80 →		
1996					← 80 →		
1997					← 80 →		
1998					← 80 →		
1999					Missing - Search - Later		
2000					Damaged.		
2001					NIL		
2002					Damaged.		
2003					Damaged.		
2004					NIL		
2005					← 80 →		
2006					← 80 →		
2007					← 80 →		
2008					Damaged.		

SEARCHING REPORT

OFFICE - ADSR BISHNUPUR

MOUZA-	AMTALA	DAGE NO.	983	P.S	BISHNUPUR	DIST.-	SOUTH 24 PARGANAS
HOLDING NO.		WARD/PA NCHAYAT	CHANDI	P.O		ROAD	
YEARS	DEED NO.	VOLUME	PAGES	BOOK	REMARKS		
1986					NIL		
1987					80		
1988					Damaged.		
1989					NIL		
1990					80		
1991					80		
1992					80		
1993					80		
1994					80		
1995					80		
1996	1/1136	13	225 TO	230			
	1/1888	21	137 TO	144			
1997					NIL		
1998					80		
1999					Missing - Search - Khaker		
2000					Damaged.		
2001					NIL		
2002					Damaged.		
2003					Damaged.		
2004					NIL		
2005					80		
2006					80		
2007					80		
2008					Damaged.		

পশ্চিমবঙ্গ সরকার
সমষ্টি ভূমি ও ভূমি সংস্কার আধিকারিকের করণ
-দাগের তথ্য-



জেলা- দক্ষিণ ২৪ পরগণা ব্লক- বিষ্ণুপুর-২ [১৬০৫০৭৩]
মৌজা- আমতলা জে.এল.নং- ৭৩ থানা- বিষ্ণুপুর
দাগ নং- ১৮৪০ শ্রেণী- শালি জমির পরিমাণ(এ)- ০.৯০
সাবেক দাগ নং- ৯৮৩

খতিয়ান নং	শ্রেণী	অংশ	অংশ পরিমাণ(এ)	রায়তের/লেসীর বিবরণ	মন্তব্য
৪৬৩১	শালি	০.০৩৬৬	০.০৩	মিথুল কুমার হালদার পিতা-মুনাল কান্তি হালদার সাং-নিজ	
৪৬৭৩	শালি	০.০১৮৩	০.০১	রাজেশ মুখার্জী পিতা-বিয়নাথ মুখার্জী সাং-জয়রামপুর	
৪৭৮১	শালি	০.০৩৬৭	০.০৩	কার্তিক কুমার মণ্ডল পিতা-আশুতোষ সাং-খড়িবেড়িয়া	
৪৮৬২	শালি	০.০১৮৩	০.০২	অপর্ণা পাল স্বামী-সব্যসাচী পাল সাং-বোরহালপুর	
৪৮৬৩	শালি	০.০১৮৪	০.০১	সব্যসাচী পাল পিতা-সুধীর কুমার পাল সাং-বোরহালপুর	



Fees Received :: Application Fee : Rs. ১০.০০, Authentication Fee : Rs. ১০.০০, Total fee : Rs. ২০.০০ , Copy No.:২৫২৯

পশ্চিমবঙ্গ সরকার
সমষ্টি ভূমি ও ভূমি সংস্কার আধিকারিকের করণ
-দাগের তথ্য-



জেলা- দক্ষিণ ২৪ পরগণা ব্লক- বিষ্ণুপুর-২ [১৬০৫০৭৩]
মৌজা- আমতলা জে.এল.নং- ৭৩ থানা- বিষ্ণুপুর
দাগ নং- ১৮৪০ শ্রেণী- শালি জমির পরিমাণ(এ)- ০.৯০
মাবেক দাগ নং- ৯৮৩

খতিয়ান নং	শ্রেণী	অংশ	অংশ পরিমাণ(এ)	স্বামীর/লেসীর বিবরণ	মন্তব্য
৪৮৬৪	শালি	০.০২৭৬	০.০২	সৌমিত্র পাল পিতা-বিশ্বনাথ পাল মাং-রামচন্দ্রপুর	
৪৮৬৫	শালি	০.০১৭৮	০.০২	সুজয় কুমার পাল পিতা-বিশ্বনাথ পাল মাং-রামচন্দ্রপুর	
৪৮৬৬	শালি	০.০৩৬৭	০.০৩	চন্দ্রা পাল স্বামী-বিশ্বনাথ পাল মাং-রামচন্দ্রপুর	
৬০১০	শালি	০.০১৮৩	০.০১	লাভনী ঘোষাল স্বামী-শুভাশিষ ঘোষাল মাং-মামুদপুর চড়াশ্যামদাস	
		১.০০০০	০.৯০		



Fees Received :: Application Fee : Rs. ১০.০০, Authentication Fee : Rs. ১০.০০, Total fee : Rs. ২০.০০ , Copy No.:২৫২৯

পশ্চিমবঙ্গ সরকার
সমষ্টি ভূমি ও ভূমি সংস্কার আধিকারিকের করণ
-দাগের তথ্য-



জেলা- দক্ষিণ ২৪ পরগণা ব্লক- বিষ্ণুপুর-২ [১৬০৫০৭৩]
মৌজা- আমতলা জে.এল.নং- ৭৩ থানা- বিষ্ণুপুর
দাগ নং- ১৮৪০ শ্রেণী- শালি জমির পরিমাণ(এ)- ০.৯০
সাবেক দাগ নং- ৯৮৩

খতিয়ান নং	শ্রেণী	অংশ	অংশ পরিমাণ(এ)	স্বামীর/লেসীর বিবরণ	মন্তব্য
৭৯০	শালি	০.০৭১২	০.০৬	চিত্তরঞ্জন ঘোষ পিতা-পঞ্চানন (পঞ্চুরাম) মাং-নিজ	
৯২৩	শালি	০.৪৪৬৯	০.৪২	ডেকরেটিভ ষ্টোন ইন্ডিয়া প্রাঃ লিঃ আনন্দ জ্যোতি বিঃ মাং-৪১ নেতাজি সূত্রাষ রোড , কলি-১	
৩৯৫২	শালি	০.১৪৬৬	০.১৪	সুলেখা মন্ডল স্বামী-প্রদীপ মন্ডল মাং-গঙ্গারামপুর, থানা-বিষ্ণুপুর	
৪৩৯০	শালি	০.০৭৩৩	০.০৭	বীরেন্দ্র কুমার সিং পিতা-রাজেশ্বর সিং মাং-এফ নং বি-০৩, কমলা গার্ডেন, ১৪০ হো চি মিন সরনী, কোলকাতা - ৬১	
৪৬২২	শালি	০.০৩৩৩	০.০৩	প্রতিমা বারুই স্বামী-প্রসেনজিত মাং-মেহালামপুর, থানা-রামনগর	



S. S. Saha
Practising Officer
S.A. & L.A. Subansiri
South 24 Parganas

Fees Received :: Application Fee :: Rs. ১০.০০, Authentication Fee :: Rs. ১০.০০, Total fee :: Rs. ২০.০০ , Copy No.: ২৫২৯

মোজা আনুল্লাহ
 জিলা ২৪ পরগণা
 থানা বিষ্ণুপুর
 ডিও এলসি নং ৭৩
 রেঃ সাঃ নং ১৭,১৪
 গারগনা আজিমাবাদ
 খতিয়ান নং ২২১
 মাজি নং ৩৯৫
 ১৩৩২
 ১৭.৬.৪৫
 ২২৩
 ২৪/১৬
 ২৪১

খতিয়ান নম্বর	মতলকার নামকরণ	পরিমাপর আংশ	খতিয়ান	সেস	মতনা	খাজানা	লুস
১ ক	জমিদারী	১১৬	৪৬-৬৩	২১/২১১৬	১১৬ - ১১৬	-	০
৪ ক	মধ্যস্থক	৬০	২০০০	২১/২১১৬	৬০ - ৬০	-	০
৫ ক	এবং মধ্যস্থক	৬০	২০০০	২১/২১১৬	৬০ - ৬০	-	০
১ প	জমিদারী	১১৬	৪৬-৬৩	২১/২১১৬	১১৬ - ১১৬	-	০
৪ প	এবং মধ্যস্থক	৬০	২০০০	২১/২১১৬	৬০ - ৬০	-	০
৫ প	কমলকৃষ্ণ মণ্ডল	৬০	২০০০	২১/২১১৬	৬০ - ৬০	-	০

ATTESTED.
 Revenue Officer
 Date 2/4/16

ক্রমিক নম্বর	নাম	খতিয়ান	সেস	মতনা	খাজানা	লুস
১	বিষ্ণুপুর	১১৬	৪৬-৬৩	২১/২১১৬	১১৬ - ১১৬	০
২	বিষ্ণুপুর	৬০	২০০০	২১/২১১৬	৬০ - ৬০	০
৩	বিষ্ণুপুর	৬০	২০০০	২১/২১১৬	৬০ - ৬০	০
৪	বিষ্ণুপুর	৬০	২০০০	২১/২১১৬	৬০ - ৬০	০
৫	বিষ্ণুপুর	৬০	২০০০	২১/২১১৬	৬০ - ৬০	০
৬	বিষ্ণুপুর	৬০	২০০০	২১/২১১৬	৬০ - ৬০	০
৭	বিষ্ণুপুর	৬০	২০০০	২১/২১১৬	৬০ - ৬০	০
৮	বিষ্ণুপুর	৬০	২০০০	২১/২১১৬	৬০ - ৬০	০
৯	বিষ্ণুপুর	৬০	২০০০	২১/২১১৬	৬০ - ৬০	০
১০	বিষ্ণুপুর	৬০	২০০০	২১/২১১৬	৬০ - ৬০	০

খতিয়ান নং ২২১
 মাজি নং ৩৯৫
 ১৩৩২
 ১৭.৬.৪৫

দাগ নং	উত্তর সীমানার দাগের দখলকার	জমিররকম	মতবা	দাগের মোট পরিমাণ		অত্র বছরের অংশের জমির পরিমাণ	
				এঃ	শঃ	এঃ	শঃ
১০০	কলকট গর	শালি	ময়ূষ	৩০	৫	৩০	৫
২০৬	নারায়ণী	শালি	(১৭-২০৪৭৭)	৩০০	৫	৩০০	৫
৭০৯	কলকট গর	শালি	ময়ূষ				
৭৪০	কলকট	শালি	ময়ূষ				
৭৪২	মিজ ডাঙ্গা	শালি	ময়ূষ				
৭৮৩	ময়ূষ	শালি	ময়ূষ				
৭৮৭	ময়ূষ	শালি	ময়ূষ				
৭৮৮	ভূষণ গর	ডাঙ্গা	ময়ূষ	৪৭	৫	৪৭	৫
৮২১	ভূষণ গর	ডাঙ্গা	ময়ূষ	৪০	৫	৪০	৫
৮৩৪	মিজ ডাঙ্গা	শালি	ময়ূষ	৫৪	৫	৫৪	৫
৮৪৭	মহেশ্বর	শালি	ময়ূষ				
৮৪৮	লক্ষণা	শালি	ময়ূষ				
৮৪৯	শালি	শালি	ময়ূষ				
৮৪৯	মিজাই গর	শালি	ময়ূষ				
৮৫৫	শালি	শালি	ময়ূষ				
৯১৪	মিরিবালা	শালি	ময়ূষ				
৯৪৪	ময়ূষ	শালি	ময়ূষ				
৯৮২	মিজ ডাঙ্গা	ডোবা	ময়ূষ	০২	১১	০২	১১
৯৮৩	ভূষণ গর	ডোবা	ময়ূষ	০২	১১	০২	১১
১০০৭	মিতারিণী	শালি	ময়ূষ				
১০১২	নিখোলাবালা	শালি	ময়ূষ				
১০১৩	ময়ূষ গর	শালি	ময়ূষ				
১০২৩	মিজ বাগান	ডোবা	ময়ূষ				
১০২৪	শালি	শালি	ময়ূষ				
১০২৫	ময়ূষ	শালি	ময়ূষ				
১১১৭	ময়ূষ	ডোবা	ময়ূষ				

নিজ দখলীয় জমির মোট পরিমাণ
 ১৬০
 ১৬০

খতিয়ান নং ২২১
 ২২১ ৫, ৪, ১, ৩
 ২২২ ১
 ২২৩ ১, ২, ৩
 ২২৪ ১, ২, ৩
 ২২৫ ১, ২, ৩
 ২২৬ ১, ২, ৩
 ২২৭ ১, ২, ৩
 ২২৮ ১, ২, ৩
 ২২৯ ১, ২, ৩
 ২৩০ ১, ২, ৩
 ২৩১ ১, ২, ৩
 ২৩২ ১, ২, ৩
 ২৩৩ ১, ২, ৩
 ২৩৪ ১, ২, ৩
 ২৩৫ ১, ২, ৩
 ২৩৬ ১, ২, ৩
 ২৩৭ ১, ২, ৩
 ২৩৮ ১, ২, ৩
 ২৩৯ ১, ২, ৩
 ২৪০ ১, ২, ৩

অত্র বছরের মোট পরিমাণ
 ১৬০
 ১৬০

সর্ব মোট
 ১৬০
 ১৬০

১৫/৬/৬৫

GOVERNMENT OF WEST BENGAL
Office of the Collector, South 24-Parganas
Land Acquisition Department
New Treasury Building, 5th Floor,
Alipore, Kolkata-700 027

Memo No. LA 5502

Ptn. No. 2265/P/Al-15 Dated. 18.9.15

To

Esha Ganguly

Sub: Information under R.T.I. Act 2005.

Ref: Her application dt 13/8/15

Reference above, this is to inform him that so far as available records in this office and on the basis of Over Lapping (O/L) Register the case plot no. CR/R.S. 981, 982, 983, 984 & 985

of Mouza Amtala J.L.No. 73 P.S. Bishnupur if/are not affected in any L.A Proceeding.

The given information, as above, is subject to change if any other information relating the matter is detected in future.



S.P.L.O.
&
Additional Land Acquisition Officer
South 24-Parganas

16.9.15



Government of West Bengal
Office of the Competent Authority, ULC & S.D.O. Alipore, Sadar, 24 Parganas(S).
New Treasury Building, 7th Floor, Alipore, Kolkata - 700 027.

Memo. No. 1680 /ULC/Alip/2018

Dated:- 28-03-2018.

To
Aruna Ghosh
Advocate

Ref : Your prayer under the RTI Act - 2005, dated 09.03.2018.

Sir / Madam,

With reference to above, this is to inform him/her that Mouza - **Amtala**, having J.L. No. 73 of P.S. **Bishnupur** does not come under the purview of the Urban Land (Ceiling & Regulation) Act, 1976. As it is evident from our available Office Records.

So, the question vesting of any R.S. plots of Mouza - **Amtala**, having J.L. No. 73 of P.S. **Bishnupur** under Urban Land (Ceiling & Regulation) Act, 1976, does not arise.

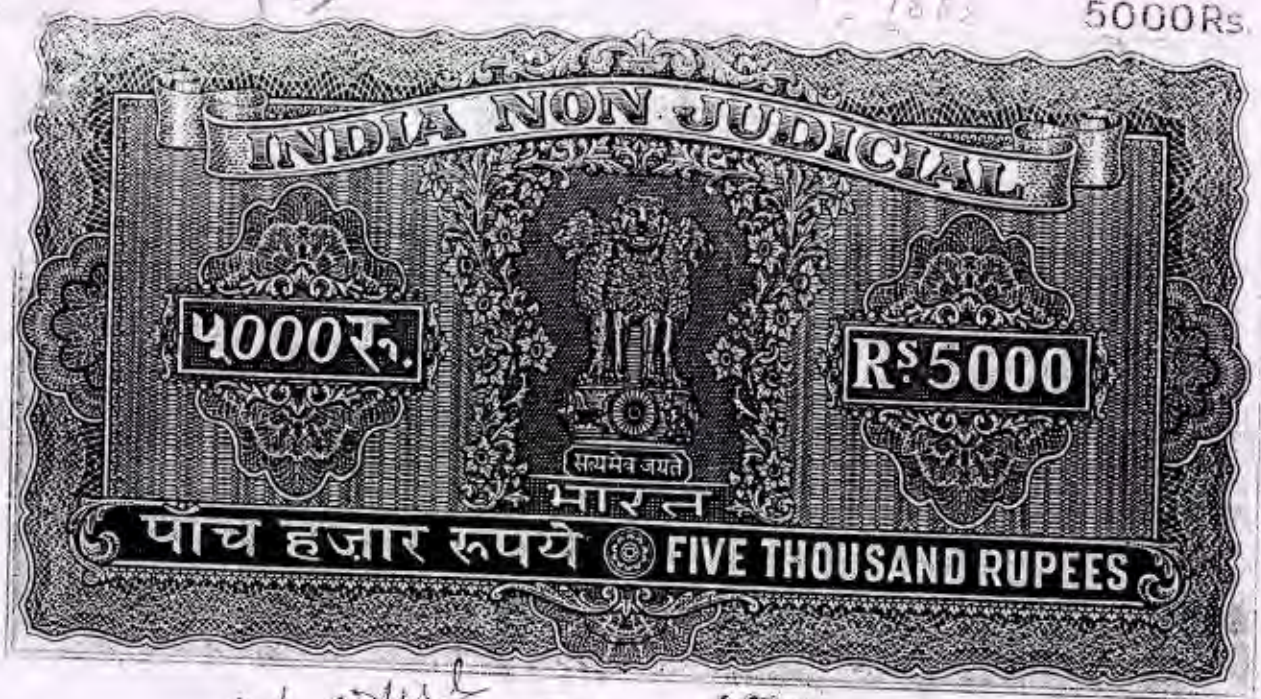
This may be treated as reply of his prayer under the RTI Act - 2005 and his application is thus disposed of.

lu
State Public Information Officer,
Competent Authority (ULC) &
S.D.O. Alipore, Sadar, 24 Parganas(S).

23/3/18
Competent Authority (ULC)
&
S.D.O. Sadar, Alipore
South 24 Parganas


983

5000Rs.



15/3/96
 7/3/96
 TR-380

Stamp duty under Act 1956
 1954 of the W.B. Act 1956
 amount from or does not require
 duty) duly stuck all the stamp
 Amendment Act 1954
 No. 23 Fee Paid 4.50



869
 1870

Additional District Sub-Registrar
 Mahabudur, South 24 Parganas

60,000.00 (আশি হাজার টমকা)
 মূল্যের নিঃসৃত্ত প্রাফ বিক্রয় কোবানা দলিল :-
 15/3/96
 13/6/96

2500
 8010
 6990

কোবানা গ্রহিতা :-
 মেসার্স ডেকরেটিভ স্টোন (ইন্ডিয়া) প্রাইভেট লিমিটেড,
 ১৯৫৬ সালের ভারতীয়-কম্পানী আইনে রেজিস্ট্রী কৃত কোম্পানী,
 মাং - আনন্দজোতি বিল্ডিং, ৪১ নং নেতাজী সুভাষ রোড,
 কলিকতা - ৭০০০০১।

Certified that the duty stamp out of Rs. 16990/-
 only has been paid which is scroll No. 741980 dt 2/4/96
 and the instrument is duly stamped

A-2739
 869
 1870
 1870
 132141

DECORATIVE STONE (INDIA) PVT. LTD
 Director

Adol. Dist Sub Registrar Bishnupur
 Dist South 24 Parganas &
 Collector U/S 41+42 (1)
 13/6/96



Handwritten signatures and names in Bengali script, including 'অবিনাশ ঘোষ', 'সুধাংশু ঘোষ', and others, some with dates like '১৩/১১/১৯৫৩'.

কোবিনা দাতা :-

১। শ্রী অরবিন্দ ঘোষ ২। শ্রী বিজয় কৃষ্ণ ঘোষ
 ৩। শ্রী অবিনাশ ঘোষ ৪। শ্রী সুধাংশু ঘোষ

সকলের পিতা মৃত বেচুরায় ঘোষ, ৫। শ্রী মণী -

চন্দ্রাণী ঘোষ, স্মারী মৃত বেচুরায় ঘোষ, ৬। শ্রীমতী -

অমিয়া মেটে, ৭। স্মারী শ্রী শম্ভু মেটে, ৮। শ্রীমতী পারুল

বানা ঘোষ, স্মারী শ্রী রাজেন, সকলের জাতি - হিন্দু



১। সর্কারী ও প্রাইভেট ডেপোজিট
 ২। সর্কারী ও প্রাইভেট ডেপোজিট
 ৩। তাবিলেখা
 ৪। মুদ্রাণের ডেপোজিট
 ৫। সর্কারী ও প্রাইভেট ডেপোজিট
 ৬। সর্কারী ও প্রাইভেট ডেপোজিট
 ৭। সর্কারী ও প্রাইভেট ডেপোজিট
 ৮। সর্কারী ও প্রাইভেট ডেপোজিট
 ৯। সর্কারী ও প্রাইভেট ডেপোজিট
 ১০। সর্কারী ও প্রাইভেট ডেপোজিট

অবস্থায় নিঃসৃত্ত সর্কারী বিক্রয় কোবালিা দলিল পত্র যিহঃ কাযা'খানে :-

জেলা দক্ষিণ ২৪ পরগণা , থানা ও মাঘ রেজিস্ট্রারী অফিস
 বিষ্ণুপুর , পরগণা জাজাবাদ, ৩২৫ নং ভৌজ ডুওং জে. এন. নং ৭৩
 রে: মা: নং ১৭, ১৪ , যোজা আমতলা গ্রামের মালিক পশ্চিমক রাঙ
 সরকার পক্ষে জেলা দক্ষিণ-২৪ পরগণা কালেকটর বাহাদুর অধীনে নিজ
 প্রজাই ১০৩৩ খতিয়ানে রায়ত দখলি মুক্তের ২৬২ নং দানের .০৬ শতকের

এ.যশ ... ৫

১) কৃষক ও শ্রমিকদের
 ২) ছাত্রদের
 ৩) কৃষকদের
 ৪) শ্রমিকদের
 ৫) ছাত্রদের
 ৬) কৃষকদের
 ৭) শ্রমিকদের
 ৮) ছাত্রদের

ওয়ারিশান সূত্রে প্রাপ্ত হইয়া আমরা অত্র দলিন দাতা-পণ মালিকের পেরেশায়
 সন সন খাজনাদি আদায় দিয়া খাসে মালিক দখলিকার ও দখলকারিনী
 হইতেছি ও আছি ।

এফনে নানা প্রকার বৈধ ও ফলত কারনে আমাদেব নন্দ অর্ধের
 আবশ্যক হওয়ায় আমাদেব পৈত্রিক ওয়ারিশ সূত্রে প্রাপ্ত নিম্ন উপশীল বর্ণিত
 ৩৩ শতক শালি জমি বিক্রয় করার ঘোষণা করিলে অত্র কোবান গ্রহিতা
 আপনি তাহা আমাদেব কাগজপত্রাদি পরিদর্শন করিয়া ও সন্তুষ্ট হইয়া বর্তমান
 বাজার উচিত মবেশ্চি বেলমোওন মবলনে ৮০,০০০.০০ (আশি হাজার)
 টাকা পণমূল্যে খরিদ করিতে ইচ্ছুক হওয়ায় উহাই মবেশ্চি দর জানিয়া
 আমরা তাহাতে সম্মত ও স্মীকৃত হইয়া খারি পণ মূল্যের সমুদয় টাকা আদ্যকার
 তারিখে অত্র কোবান মূলে আপনাকে বিক্রয় করিয়া দিয়া তাহা হইতে
 আমরা মায় আমাদেব ওয়ারিশানপণ এন্যে এক কালীন চিরতরে নিঃসৃত্ত ও
 দখল হীন হইলাম । আপনি আদ্য হইতে আমাদেব যাবতী য় সূত্রে সূতুবান ও
 মালিক দখলিকার হইয়া কালেকটরী ও গ্রায় পঞ্চায়েতে আপনার নিজ নাম

১) বিএনপি
 ২) বিএনপি
 ৩) বিএনপি
 ৪) বিএনপি
 ৫) বিএনপি
 ৬) বিএনপি
 ৭) বিএনপি
 ৮) বিএনপি
 ৯) বিএনপি
 ১০) বিএনপি

পতন এয়ে দান, বিএনপি, বশকাদি সর্ব প্রকার হস্তান্তরের জবাব দায়িত্ব
 যুক্তো মালিক হইয়া পুত্র পৌত্রাদি যায় ওয়ারিশান ও স্থলাভিষিক্তপণ এয়ে
 পরম সুখে ভোগ দখল করিতে থাকুন, তাহাতে আমরা যায় আমাদের
 ওয়ারিশানপণ এয়ে কেহ কিস্মন কালে কোন প্রকার ওজর আর্পিত দাবি
 দাওয়া করিতে পারিব না বা পারিবেক না করিলেও তাহা সর্বত্র সম্মাদানতে
 বাতিল নামজুর বলিয়া গণ্য হইবে।

অত্র বিএনপি সম্পত্তি আমরা হইতে পূর্বে কাহাকেও দান, বিএনপি,
 বশক, বায়না, প্রজাবিল, চার্জ, সিকিউরিটি ইত্যাদির দ্বারা বা অন্য
 কোন প্রকারে হস্তান্তর বা দায়বশ করি নাই বা উহাতে আমরা ব্যতীত
 আমাদের অপর কোন শরিক, দাবিদার বা অঙ্গীদার নাই। বা উহা কোন
 আদানত কর্তৃক নিলাম বিএনপি হয় নাই বা উহা কোন পাবলিক বিডি কর্তৃক
 একুইজিশান বা রিকুইজিশান নহে বা এরূপ হইবার জন্য অদ্যাবধি আমাদের
 উপর কোন প্রকার নোটিশ জারি হয় নাই। সম্পূর্ণ নিশ্চয় নিশ্চয়
 অবস্থায় আপনাকে সফ বিএনপি করিয়া দিয়া বিএনপি সম্পত্তি আপনার অনুকূলে
 খাস দখল পরিচালনা করিলাম।

১। অস্বাস্থ্যকর খাদ্য
 ২। অস্বাস্থ্যকর পানীয়
 ৩। অস্বাস্থ্যকর পরিবেশ
 ৪। অস্বাস্থ্যকর জীবন শৈলী
 ৫। অস্বাস্থ্যকর চিকিৎসা
 ৬। অস্বাস্থ্যকর জিনিসপত্র

ভবিষ্যতে অত্র দলিলে কোন প্রকার ভুল ভ্রান্তি থাকা প্রকাশ পাইলে
 অম্বেষ্ট্রে অত্র কোবান গ্রহিতা আপনার খরিদা সূত্রে দৃঢ়তর করার জন্য অত্র
 কোবানার পেশকে যুক্তি স্পষ্ট যে কোন প্রকার সংশোধনী বা সার্টিফিকেটের
 দলিল করার প্রয়োজন হইলে আমরা তাহা বিনা পণে বেওজরে অত্র কোবান
 গ্রহিতা আপনার তলব মত আপনার নাম বরাবর আপনার খরচায় যথারীতি সহি
 সম্পাদন করিয়া দিতে আমরা মায়া আমাদের ওয়ারিশমেন্ট এ-মে বাধ্য রহিলাম ।

ভবিষ্যতে উপরোক্ত উক্তি বা তাহার কোন অংশ মিথ্যা বা তথাকী
 থাকা প্রকাশ পাইলে যাহিক আইন আসিব । আমাদের প্রকাশিত সূত্রে দখলের
 কোন প্রকার হানি বা বিঘ্ন ঘটিলে পনের সমুদয় টাকা মায়া যাবতী য় খরচ ও
 ক্ষতি পূরন সহ আপনাকে এক কালীন ফেরত দিতে আমরা মায়া আমাদের
 ওয়ারিশমেন্ট এ-মে বাধ্য রহিলাম ।

এতদর্থে সূস্থ শরীরে সরল মনে অন্যের বিনামূরোধে সুস্থায়
 অত্র দলিলের যাবতী য় সম্মত সত্যক অবগত হইয়া ও ভালরূপ বুঝিয়া মায়া অত্র
 দলিলের যাবতী য় শর্তে আমরা মায়া আমাদের ওয়ারিশমেন্ট এ-মে বাধ্য থাকিয়া

১। স্বাধীনতা সংগ্রামে
২। ১৯৪৭-৪৮
৩। অসহযোগ আন্দোলন
৪। মুহম্মদ হোসেন
৫। ৬ই আগস্ট (১৯৪৭)
৬। ৩১ই আগস্ট (১৯৪৭)
৭। ৩১ই আগস্ট (১৯৪৭)
৮। ৩১ই আগস্ট (১৯৪৭)
৯। ৩১ই আগস্ট (১৯৪৭)

ইজমেন্ট সুত্বাদি সহ দরবন্দ হক হকুক, উহাই অত্র লোবালার বিক্রীত সম্পত্তি হইতেছে। মূল্য ৬০,০০০.০০ (আশি হাজার) টাকা। উহার হারাহার বার্ষিক খাজনা ১.৬৬ পয়সা যাহা মানিক পশ্চিমকর রাজ্য সরকার পক্ষে জেলা দফতর ২৪ পরগণা কালেকটর বাহাদুর অধীনে আদায় দিতে হয়।

উপস্থিত টাকার জায় :-

৩০০) অতিথি নগরে ও পো. ৩৬৩০ মতামত ৮-০,০০০-০০ টাকা
৪০) তামিহা ২১৩০০ টাকা

- ১। স্বাধীনতা সংগ্রামে
- ২। ১৯৪৭-৪৮
- ৩। অসহযোগ আন্দোলন
- ৪। মুহম্মদ হোসেন

- ১। ৬ই আগস্ট (১৯৪৭)
- ২। ৩১ই আগস্ট (১৯৪৭)
- ৩। ৩১ই আগস্ট (১৯৪৭)
- ৪। ৩১ই আগস্ট (১৯৪৭)

মুসাব্বি বদারক :-
প্রদেয় কুমার নন্দী
(প্রদেয় কুমার নন্দী)
আড়াইকেটে
কলিকাতা, হাইকোর্ট,
৬ নং ওন্ড পোস্ট অফিস স্ট্রীট,
কলিকাতা - ৭০০০০১।

ইসাদী :-
শ্রী জীওন হোসেন
স্বাক্ষর: সিদ্ধান্ত হোসেন
২১০- ৩৭৩১৩৯

টাইপকারক :-
সুভাষ চন্দ্র পাল
১২ নং ওন্ড পোস্ট অফিস স্ট্রীট,
কলিকাতা - ৭০০০০১৪

শ্রী সত্যজিৎ হোসেন
স্বাক্ষর: সত্যজিৎ হোসেন
১২ নং ওন্ড পোস্ট অফিস স্ট্রীট,
কলিকাতা - ৭০০০০১৪



131

Handwritten signature or name in Bengali script, oriented vertically.

কোবানো দালা :-

শ্রী চিত্তরঞ্জন ঘোষ, পিতা মৃত গুরু-রামা ঘোষ,
জাতি - হিন্দু, পেশা - ব্যবসা, মাং - জামতলা,
খানা - বিষ্ণুপুর, জেলা - দক্ষিণ ২৪ - পরগণা।

কম্য নিম্ন তপনোনে বিশেষ ভাবে বর্ণিত ১৬ ১/২ শতক শালি
জমি জমা যায় যাবতী য় ইন্ডেমেন্ট সূত্রাদি সহ দরবন্দ হক হকুক সম্পূর্ণ
নির্দায় নির্দোষ অবস্থায় নিঃসৃত্ত মাফ বিক্রয় কোবানো দালিন পত্র যিদং
কার্যকালে :-

এলাশ ... ০

মালিকের নিরুপীত বর আদায়ে খামে ভেদবান ও দখলিকার আছে ।
উহারে অত্র কোবানার বিষয় উক্ত সম্পত্তি হইতেছে । যাহা নিম্ন তপনীলে
বিশেষ ভাবে বর্ণিত হইয়াছে ।

এমনে আমার নানাবিধ ঐশ ও ক্ষত কারনে মনদ তর্কের আবশ্যিক
হওয়ায় উপরি উক্ত ও নিম্ন তপনীল বর্ণিত ১৬ শতক শানি জমি বিক্রয়
করার ঘোষণা করিলে অত্র কোবানার গ্রহিতা আপনি তাহা বর্তমান বাজার
উচ্চিত বেলঘোড়া ৪০,০০০.০০ চল্লিশ হাজার টাকা পন মূল্যে খরিদ
করিতে ইচ্ছুক হওয়ায় আমি তাহাতে সম্মত ও স্মী কৃত হইয়া ঋণী পনমূল্যের
সমুদয় টাকা অদ্যকার তারিখে আপনার নিকটে হইতে এক কালীন মনদ গ্রহন
করিয়া ও তাহার প্রাপ্তি স্মী কারে উপরোক্ত ও নিম্ন তপনীলে বিশেষ ভাবে
বর্ণিত সম্পত্তি অদ্য তারিখে কোবানার দলিল মূলে আপনাকে সফ বিক্রয়
করিয়া তাহা হইতে আমি ঋণী ওয়ারিশান ও স্থলাভিষিক্তগণ এনে চিরতরে
নিঃসৃত্ত ও দখলহীন হইলাম । আপনি অদ্য হইতে আমার যাবতীয় মুক্ত
সুতুবান ও মালিক দখলিকার হইয়া কালেকটরী ও গ্রাম পঞ্চায়েতে আপনার
নিজ নাম পত্তন পূর্বক দান, বিক্রয়, কথক, সর্ব প্রকার হস্তান্তর করনের
অবাধ ক্ষমতা মূক্ত ভোগ দখল করিতে থাকুন, তাহাতে আমি ঋণী আমার

ওয়ারিশানিগণ এ-মে কেহ কি-ম্মন কালে কোন প্রকার ওজর উপস্থিত করিব না বা করিতে পারিব না করিলেও তাহা সর্বত্র সর্বাদানতে বাটিল বলিয়া গণ্য হইবে ।

বিএনীত সম্পত্তি জামি উপর কাহারো দান , বিক্রয় , বন্দক , বায়না , প্রজারি বিন ইত্যাদির দ্বারা কাহারও সহিত হস্তান্তর বা দায়বদ্ধ করি নাই বা উহাতে জামি জামার উপর কোন শরিক , দাবিদার বা অংশীদার নাই বা উহা কোন আদালত কর্তৃক নিলাম বিক্রয় হয় নাই বা এনেকাবদ্ধ নহে বা উহা কোন দেব পেমবায় বা জেনিফিককর কার্যে জর্জন করি নাই বা উহা কোন পী বোত্তর ভূগ্ন সম্পত্তি নহে বা উহা কোন পার্বলিক বাট কর্তৃক একুইজিশান বা রিকুইজিশান নহে বা এ রূপ হইবার জন্য জামাবিধ জামার উপর কোন প্রকার নোটিশ জারি হয় নাই । সম্পূর্ণ নির্দায় , নির্দেষ অবস্থায় আপনাকে খালিগা খাস দখল পরিত্যাগ করিলাম ।

উবিষ্যতে দলিলে কোন রূপ ভুল ভ্রান্তি থাকা প্রকাশ পাইলে সে- ক্ষেত্রে কোবালা গ্রহিতা আপনার খরিদা সম্পত্তি দৃঢ়তর করার জন্য কোবালার পেমকে যুগ্ম ক্ষেত্রে যে কোন প্রকার সংোধনী বা সার্টিফিকেটের দলিল

করার প্রয়োজন হইলে জাতি তাহা বিনা পনের বেতনের উক্ত কোবান
 গ্রহিতা আপনাত্ত খরচায় আপনাত্ত তনবযত আপনাত্ত নাম বক্রবর যথারীতি
 সহি সম্পাদন ও রেজিস্ট্রী করিয়া দিতে জাতি যয় জাতিয় ওয়ারিশান গণ
 এমে বাধ্য রহিনাম ।

ভবিষ্যতে উপরোক্ত উক্তি বা জাতিয় কোন দেশ যিখ্যা বা
 তথলী থকা প্রকাশ পাইলে যাকিক জাইনের জায়েলে জাতিয় । জাতিয়
 প্রকাশিত যুত দখলের হানি বাধিযু ঘটিলে পনের সমুদয় টাকা যয়
 যাবতীয়মত পূরন সহ আপনাত্ত জাতি যয় জাতিয় ওয়ারিশান গণ এমে
 ফেরত দিতে বাধ্য রহিনাম ।

এতদর্থে সুস্থ শরীরে সরল মনে জাতিয় বিনামু রোধে শুক্হায়
 যু জে দলিল লের যাবতীয় মর্দ সম্যক অবগত হইয়া জাতি যয় জাতিয় ওয়ারিশান -
 গান গণ এমে যাবতীয় শর্তে বাধ্য থাকিয়া পনের সমুদয় মবলগে চলিশ
 হাজার টাকা আপনাত্ত নিকটে হইতে নগদ গ্রহন করিয়া জে নিঃসুত্হ যাক
 বিক্রয় কোবানা দলিল যথারীতি সহি সম্পাদন ও রেজিস্ট্রী করিয়া দিলায় ।

ইতি তারিখ ইংরেজী ১৯১৬ সালের ১৫ ৩ ১৯১৬, মোতায়েন করা

বাল্য ১৪০২ সালের - ১৯১৬ ৩ ১৯১৬

তপশীল বিএনও সম্পত্তির পরিচয় :-

জেলা দক্ষিণ ২৪ পরগণা, খান্ডা ও মাঘ রেজিস্ট্রারী অফিস বিষ্ণুপুর, পরগণা, আড়িয়াবাদ, ৩২৫ নং জিজি ডুঃ মৌজা জায়তলা গ্রামের জে. এল. নং ৭০, রে: মা: নং ১৪, ১৭, মালিক পশ্চিমবঙ্গ রাজ্য সরকার পক্ষে জেলা দক্ষিণ ২৪ পরগণা কালেকটরী বাহাদুর অধিনে নিজে প্রজাই ১০৩৩ নং খতিয়ান ডুঃ রায়ত দখলি পুত্র বিশিষ্ট স্মৃতির ১৮২ ও ১৮৩ নং দানের ১৬ ১/২ শতক জমি উহা উক্ত দিনে বিএনও সম্পত্তি হইতেছে। অং সাজে ফোল শতক জমি ক্রয় - মূল্য ৪০,০০০ চল্লিশ হাজার টাকা। উহার হারাহারি বার্ষিক খাজনা ১২০ পয়সা মাত্র, মালিক পশ্চিমবঙ্গ রাজ্য সরকার পক্ষে কালেকটর বাহাদুরকে দেয় হইতেছে।

টাকার জায় ৬

1 8 1

টোকার জায় :-

সম্মানিত সিনিয়র ম্যানেজিং ডিরেক্টর কে এম এন আই

চল্লিশ ওল্ড পোস্ট জাকিস স্ট্রট, কলিকাতা

শ্রী শ্রী শ্রী

মুসাবিদাকারক :-

শ্রী দেবী কুমার নন্দী
(প্রদ্যোত কুমার নন্দী)
এমডি জেকট
হাইকোর্ট, কলিকাতা -
৬ নং ওল্ড পোস্ট জাকিস স্ট্রট,
কলিকাতা - ৭০০০০১।

ইমান :-

শ্রী শ্রী শ্রী
শ্রী শ্রী শ্রী
শ্রী শ্রী শ্রী
শ্রী শ্রী শ্রী

Shankar Singh
Amal... Para
P S... ..

টাইপকারক :-

শ্রী শ্রী শ্রী
মুজাম চন্দ্র গাল
১২ নং ওল্ড পোস্ট জাকিস স্ট্রট,
কলিকাতা - ৭০০০০১।

DECORATIVE STONE (INDIA) PVT. LTD

Director



Harvest
value assessed
at 250,000.
IR-380

2500
800
10000
983

250 00
80 00

Stamp duty
19/14 of the W. B. R. Act 1965 (a
stamp duty or does not require stamp
duty) duly stamped the General stamp
Amendment Act 1988 - scheduled 14
No. 19 Fee Paid 4.50

Additional District Sub-Registrar
Bhadrour, South 24 Parganas

₹: 60,000.00
নি:মুদ্র সাফ বিক্রয় কোরানা দিনিল :-

Subscribed At
10/12/41
Date 10/12/41
at 10/12/41

কোরানা প্রতিষ্ঠা :-

যসার্গ ডেকরেটেড স্টোন (ইন্ডিয়া) প্রাইভেট লিমিটেড,
১৯৬ সালের ভারতীয় কোম্পানী আইনে রেজিস্ট্রী কৃত কোম্পানী,
সং - আনন্দজ্যোতি বিল্ডিং: ৪-১, নেতাজী সুভাষ রোড,
কলকাতা - ৭০০০০১

DECORATIVE STONE (INDIA) PVT. LTD
Director

ক্রম ... ২

Handwritten notes and stamps on the left margin, including 'A 27' and '106691'.



শ্রী বিজয় কুমার ঘোষ
শ্রী অরবিন্দ ঘোষ

। ২।

কোথানা দাতা :-

১। শ্রী বিজয় কুমার ঘোষ ২। শ্রী অরবিন্দ ঘোষ
পিতা শ্রী বেচরাম ঘোষ, জাতি - হিন্দু, পেশা -
চাষদি, গ্রাং - আমতলা, থানা - বিষ্ণুপুর, জেলা -
দক্ষিণ ২৪ পরগণা।