

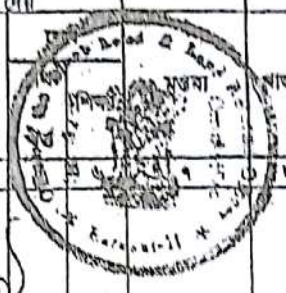


খতিয়ান নং		অত্র বছরের নিম্ন দখলীয়া জমি						
দাগ নম্বর	জমির শ্রেণী	মন্তব্য	দাগের মোট পরিমাণ		দাগের মধ্যে অত্র বছরের অংশের জমির পরিমাণ			
			এঃ	শঃ	এঃ	শঃ	হেইর	একর
১৪	১৫	১৬	১৭		১৮		১৯	
	৬২২	১০০০ বিঘা					৫০	
	৬২৬	১০ বিঘা					২০	
	৬৪৫	১০০০	৫০ - ২				৪০	
নিম্ন দখলীয়া জমির মোট পরিমাণ ১৩ ২০								
অধীনস্থ বছরের খাজনা প্রাপকের খতিয়ান নম্বর (নায় বাটা)			অধীনস্থ বছরের বিভিন্ন খতিয়ানের ফর্দ					
২১			২২					
			অধীনস্থ বছরের মোট পরিমাণ		১	১		
			সর্ব মোট		১	২০		

25
5.1.94

জিলা ২৪০৩/১৭ পান ২৪০৩/১৭		জেড এলাকা নং ৪৫ ২৪০৩/১৭		খতিয়ান নং ২৪০৩ জেড নং ২৪০৩	
উপস্থিত স্বত্বের বিবরণ ও দখলকার (সংক্রান্ত)		অত্র স্বত্বের পুরাতন/নয়া খাজনা		খানা নং ও কোন তারিখ হইতে	
খতিয়ান নং (সময় বাচি)	বিবরণ ও দখলকার (সংক্রান্ত)	পরিমাপ অংশ	খাজনা	খাজনা	সেগ ১) ২) ৩)
১	২	৩	৪	৫	৬(ক) ৬(খ) ৬(গ)
১৫	২৪০৩/১৭ ২৪০৩/১৭ ২৪০৩/১৭	৩	৩১০	৩১০	১৫
অত্র স্বত্বের বিবরণ ও দখলকার		অংশ	অত্র স্বত্বের বিবরণ ও দখলকার		অত্র স্বত্বের বিশেষ নিয়ম ও অন্যান্য
১১		১২	১১		১২
২৪০৩/১৭ ২৪০৩/১৭ ২৪০৩/১৭		১১	২৪০৩/১৭ ২৪০৩/১৭ ২৪০৩/১৭		২৪০৩/১৭ ২৪০৩/১৭ ২৪০৩/১৭
২৪০৩/১৭ ২৪০৩/১৭ ২৪০৩/১৭		১১	২৪০৩/১৭ ২৪০৩/১৭ ২৪০৩/১৭		২৪০৩/১৭ ২৪০৩/১৭ ২৪০৩/১৭



DATE OF APPLICATION FOR
 THIS COPY... 5194
 DATE OF NOTIFICATION
 14.1.94

খতিয়ান নং ৩২০

দাগ নম্বর	জমির শ্রেণী	মতলা	অধীনস্থ স্বত্বের মোট পরিমাণ		অধীনস্থ স্বত্বের বিভিন্ন অংশের জমির পরিমাণ		
			মোট	বর্গ	হেটর	একর	
১৪	১৬	১৬	১৬	১৬			
১৬১০ মণ্ডল							
১৬১০ মণ্ডল							
১৬১০ মণ্ডল							
১৬১০ মণ্ডল							

CERTIFICATE OF
 DETAILS

DETAILS	Area
Best Form	
Application	11
Search	15
Extra	
Question	
Number	
Folio	
Plan No	
Printed	
Proch	12
Copying fee	
Total	41

নিজ দখলীয় জমির মোট পরিমাণ

অধীনস্থ স্বত্বের বাজনা প্রাপকের খতিয়ান নম্বর (মায় বটা)	১১	১১
অধীনস্থ স্বত্বের বিভিন্ন খতিয়ানের কর্ম	১২	১২


অধীনস্থ স্বত্বের মোট পরিমাণ

সর্ব মোট	১১	১২
----------	----	----

Printed at Silpabarta Printing Press Limited

25
5.1.94

জিলা ২৪শাণ্ডাল মৌজা <u>নিমখাড়া</u> জেঃ এলঃ নং <u>৪৬</u> খতিয়ান নং <u>৩৪০</u> থানা <u>কোচাড়া</u> জেঃ নং <u>৩৪৬</u>					
উপরিস্থ স্বত্বের অত্র স্বত্বের পুরাতন/সেং দ্বারা মতে ও কোন তারিখ হইতে					
খতিয়ান নম্বর (মায় বাটা)	বিবরণ ও দখলকার (নংসিঙ)	পরাম্পর অংশ	খাজনা পথ ও পুর্ন শিকা	মতবা পুর্ন শিকা	সের সের
১	২	৩	৪	৫	৬
৩০০	<u>আব্দুল হকিমুল হোসেন - ৩২৬</u>		<u>৩৩</u> <u>৩৩</u>		
		<u>স্বঃ শ্রীমতী শ্রীমতী</u>		<u>৩৪৫</u>	
অত্র স্বত্বের বিবরণ ও দখলকার		অংশ	অত্র স্বত্বের বিবরণ ও দখলকার		অত্র স্বত্বের শ্রেণী বিশেষ নিয়ম ও অনুসঙ্গ
১১		১২	১১		১২
<u>কোচাড়া</u> <u>নিমখাড়া</u> <u>আব্দুল হকিমুল</u> <u>হোসেন</u>			Record of rights fully framed & finally confirmed under Section (2) of the Act of the State acquisition		<u>৩৪৫</u> <u>৩৪৫</u> <u>৩৪৫</u>
<u>৩৪৫</u> <u>৩৪৫</u> <u>৩৪৫</u>					<u>৩৪৫</u> <u>৩৪৫</u> <u>৩৪৫</u>



খতিয়ান নং

২০৮

অত্র বছরের নিজ দখলীয় জমি

দাগ নম্বর	জমির শ্রেণী	মন্তব্য	দাগের মোট পরিমাণ		দাগের মধ্যে অত্র বছরের আংশ	দাগের মধ্যে অত্র বছরের অংশের জমির পরিমাণ				
			এঃ	শঃ		এঃ	শঃ	হেটর	একর	
১৪	১৫	১৬	১৭	১৮	১৯	২০				
		১৬৬২ জমি				৬০				
		১৬৮৭ জমি				১২				
		১৬৯৯ জমি				১৬				
<p>নিজ দখলীয় জমির মোট পরিমাণ</p> <p>৬০</p>										
অধীনস্থ বছরের খাজনা প্রাপকের খতিয়ান নম্বর (মায় বাটা)		অধীনস্থ বছরের বিভিন্ন খতিয়ানের ফর্দ								
৩১		২২								
অধীনস্থ বছরের মোট পরিমাণ					-	-				
সর্ব মোট					-	৬০				

৩০৮/১৬৬২/১৬৮৭/১৬৯৯

বুলেট/১৬৬২/১৬৮৭/১৬৯৯

২৪-১২-১৯৬৪

Signature

১৯৬৪

25
51194

জিলা ২৪০৭৩৩৩৩		মৌজা দিহাঙ্গুড়া		জে. এন্ড. নং ৪৬		খতিয়ান নং ২০৬			
খানা কৈতলা		ৱা. গাম্ভীর		ৱা. গাম্ভীর		তোজি নং ২৪৬			
উপরিস্থ স্বত্বের			অত্র স্বত্বের পালন		 ধারা মতে ও কোন তারিখ হইতে			
খতিয়ান নম্বর (মায় বাটা)	বিবরণ ও দখলকার (সংক্ষিপ্ত)	পরস্পর অংশ	খতিয়ান	পথ ও পুত্র	মন্তব্য	খাজনা	সেস		
							পথ	পুত্র	দিকমা
১	২	৩	৪	৫	৬	৮	৯(ক)	৯(খ)	১০
	১০৬ - কৈতলা				১০৬ - কৈতলা				
অত্র স্বত্বের বিবরণ ও দখলকার			অংশ	অত্র স্বত্বের বিবরণ ও দখলকার			১১	১৩	
১১			১২	১১			১২	১৩	
১১ - কৈতলা				১১ - কৈতলা				১৩ - কৈতলা	
১১ - কৈতলা				১১ - কৈতলা				১৩ - কৈতলা	
১১ - কৈতলা				১১ - কৈতলা				১৩ - কৈতলা	
১১ - কৈতলা				১১ - কৈতলা				১৩ - কৈতলা	



জিলা ৬, ২৪শে পুরাতন জেলা কালিকতা জেলা এলাকা নং ৪৬ খতিয়ান নং ১৭৩
 থানা কালিকতা তোলি নং ২৪৩

উপরিস্থিত স্বত্বের			অত্র স্বত্বের পুরাতন/দেয়			খারা মতে ও কোন তারিখ হইতে		
খতিয়ান নম্বর (মায় বাটা)	বিবরণ ও দখলকার (সংক্ষিপ্ত)	পরাম্পর অংশ	খাজনা	সেদ		পুস্ত	শিক্ষা	সেদ
				পথ ও পুস্ত	শিক্ষা			
১	২	৩	৪	৫	৬	৭	৮	১০



হুকুম - ১৭৩

Handwritten signature and initials.

অত্র স্বত্বের বিবরণ ও দখলকার	অংশ	অত্র স্বত্বের বিবরণ ও দখলকার	অংশ	অত্র স্বত্বের শ্রেণী এবং বিশেষ নিয়ম ও অনুমতি
১১	১২	১১	১২	১৩

খতিয়ান নং

৯৭৯

অধীনস্থ স্বত্বের নিম্ন দখলীয় জমি

দাগ নম্বর	জমির শ্রেণী	মন্তব্য	দাগের মোট পরিমাণ		দাগের মধ্যে অত্র স্বত্বের অংশ	দাগের মধ্যে অত্র স্বত্বের অংশের জমির পরিমাণ			
			এক.	শত.		এক.	শত.	হেজার	একর
১৪	১৫	১৬	১৭		১৮	১৯			২০
১৬৫৫ ডাগ		স্বত্বস্বত্ব			৩	-	৫০		
১৬৫৬ ডাগ		স্বত্বস্বত্ব			৩	-	৩৭		
১৬৫৭ ডাগ		স্বত্ব: ১৬৫৬ ডাগ			৩	-	৬০		
১৬৫৮ ডাগ		স্বত্ব: ১৬৫৬			৩	-	২৬		
১৬৫৯ ডাগ		স্বত্ব: ১৬৫৬ ডাগ			৩	-	৫৪		
১৬৬০ ডাগ		স্বত্ব: ১৬৫৬			৩	-	২২		
১৬৬১ ডাগ		স্বত্ব: ১৬৫৬ ডাগ			৩	-	২৫		
১৬৬২ ডাগ		স্বত্ব: ১৬৫৬			৩	-	৪৬		
১৬৬৩ ডাগ		স্বত্ব: ১৬৫৬ ডাগ			৩	-	৪১		
১৬৬৪ ডাগ		স্বত্ব: ১৬৫৬			৪৬	৩০	০০		
১৬৬৫ ডাগ		স্বত্ব: ১৬৫৬ ডাগ			৩	-	২০		
১৬৬৬ ডাগ		১১ মি, ১১ মি, (৬) ডাগ			৩	-	৩৬		
১৬৬৭ ডাগ		স্বত্ব: ১৬৫৬ ডাগ			৩	-	২৬		
নিম্ন দখলীয় জমির মোট পরিমাণ									
অধীনস্থ স্বত্বের খসড়া			অধীনস্থ স্বত্বের বিভিন্ন খতিয়ানের ফল						
স্বত্বস্বত্ব			(স্বত্ব)						
২৫/২/২৪									
অধীনস্থ স্বত্বের মোট পরিমাণ									
					মর্ব মোট				

Printed at Shreebhair Printing Press, Calcutta

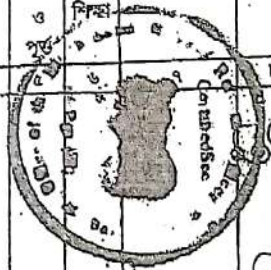
As Indian Evidence Act 1910

26
5/11/94

2

জিলা চ. মঙ্গলদেবী (দেওয়ান) জেলা এলাকা: ৪৫ খতিয়ান নং: ২৫৩
থানা: বাগমতি ডেজি নং: ২৪ ৬


উপরিস্থ স্বত্বের			অত্র স্বত্বের পুরাতন/ দেয়		 খারা মতে ও কোন তারিখ হইতে			
খতিয়ান নম্বর (মাস বাটা)	বিবরণ ও দখলকার (সংক্ষিপ্ত)	পরস্পর অংশ	খাজনা	সেস		খাজনা	সেস		
				পথ ও পুস্ত	শিক্ষা		পথ	পুস্ত	শিক্ষা
১	২	৩	৪	৫	৬	৭	৮(ক)	৮(খ)	৯
২০৮	কাজুরা ফকিরুল ২০ ১১								



স্ব: মঙ্গলদেবী
আমলগারী
A. Hossain
D. O.

অত্র স্বত্বের বিবরণ ও দখলকার	অংশ	অত্র স্বত্বের বিবরণ ও দখলকার	অংশ	অত্র স্বত্বের শ্রেণী এবং বিশেষ নিয়ম ও অনুবন্ধ
১১	১২	১১	১২	১৩

২০৮-নং মঙ্গলদেবী		ফিল্মি ডেভি	- ২/১১	
২০৯ - মঙ্গলদেবী নাম আমলগারী ও ফিল্মি অংশ ১০ ১০		ফিল্মি-মি. মি. ডেভি	৩	ফিল্মি ডেভি আমলগারী নামে ফিল্মি
২১০-নং মঙ্গলদেবী ফিল্মি নাম	১২/১১	আমলগারী		
২১১-নং মঙ্গলদেবী ফিল্মি নাম				



17-9-91

খতিয়ান নং ১০


অত্র স্বত্বের নিজ দখলীয় জমি

দাগ নম্বর	জমির শ্রেণী	মন্তব্য	দাগের মোট পরিমাণ		দাগের মধ্যে অত্র স্বত্বের অংশ		দাগের মধ্যে অত্র স্বত্বের অংশের জমির পরিমাণ			
			এ	২' ফা	এ	২' ফা	এ	২' ফা	২' ফা	একর
১৪	১৪	১৬	১৭	১৮	১৯	২০	২১	২২	২৩	২৪
২৪৭২	জঙ্গল	২৪৭২								
২৪৮০	জঙ্গল	২৪৮০								
২৪৯১	জঙ্গল	২৪৯১								
২৪৯২	জঙ্গল	২৪৯২								
২৪৯৩	জঙ্গল	২৪৯৩								
২৪৯৪	জঙ্গল	২৪৯৪								
২৪৯৫	জঙ্গল	২৪৯৫								
২৪৯৬	জঙ্গল	২৪৯৬								
২৪৯৭	জঙ্গল	২৪৯৭								
২৪৯৮	জঙ্গল	২৪৯৮								
২৪৯৯	জঙ্গল	২৪৯৯								
২৫০০	জঙ্গল	২৫০০								

115
50
12
08
80

২৪৫
২৪৬
২৪৭
২৪৮
২৪৯
২৫০
২৫১
২৫২
২৫৩
২৫৪
২৫৫
২৫৬
২৫৭
২৫৮
২৫৯
২৬০
২৬১
২৬২
২৬৩
২৬৪
২৬৫
২৬৬
২৬৭
২৬৮
২৬৯
২৭০
২৭১
২৭২
২৭৩
২৭৪
২৭৫
২৭৬
২৭৭
২৭৮
২৭৯
২৮০
২৮১
২৮২
২৮৩
২৮৪
২৮৫
২৮৬
২৮৭
২৮৮
২৮৯
২৯০
২৯১
২৯২
২৯৩
২৯৪
২৯৫
২৯৬
২৯৭
২৯৮
২৯৯
৩০০


নিজ দখলীয় জমির মোট পরিমাণ					
অধীনস্থ স্বত্বের মোট পরিমাণ					
সর্ব মোট					

জিলা সিঙ্গাইল - মৌজা সিঙ্গাইল -		জে. এল. নং ৪৫		খতিয়ান নং ১০৮						
থানা সিঙ্গাইল				ভৌগোলিক নং						
উপরিবর্ষ স্বত্বের			অন্য স্বত্বের পুরাতন/	 ধারা মতে ও					
			দেয়		কোন তারিখ হইতে					
খতিয়ান নম্বর (মায় বাটা)	বিবরণ ও দখলকার (সংক্ষিপ্ত)	পরিমাপ অংশ	খাজনা	সেস		মত্তবা	খাজনা	সেস		
				গথ ও পূর্ত	সিকা			গথ	পূর্ত	সিকা
১	২	৩	৪	৫	৬	৭	৮	৯(ক)	৯(খ)	১০
								Attested ৩৪/৩৩/১৫ ২৩/৪/১৫ ১০/৪/১৫		
অন্য স্বত্বের বিবরণ ও দখলকার		অংশ	অন্য স্বত্বের বিবরণ ও দখলকার			অংশ	অন্য স্বত্বের শ্রেণী এবং বিশেষ নিয়ম ও অনুযায়			
১১		১২	১১			১২	১৩			

উপরিস্থ যথেষ্ট		অত্র স্বত্বের পুরাতন/নতুন			খতিয়ান নং ১১-১						
খতিয়ান নম্বর (মায় বাটা)		বিবরণ ও দখলকার (সংক্ষিপ্ত)	পরাম্পর আংশ	খাজনা	সেসা পথ ও পুস্ত	শিক্ষা	মন্তব্য	খাজনা	পথ	পুস্ত	শিক্ষা
১	২	৩	৪	৫	৬	৭	৮	৯(ক)	৯(খ)	১০	
অত্র স্বত্বের বিবরণ ও দখলকার		অংশ	অত্র স্বত্বের বিবরণ ও দখলকার			অংশ	অত্র স্বত্বের শ্রেণী এবং বিশেষ নিয়ম ও মানুস্ব				
২০৫ ক্র-শুভ হাট- পা: ব: জম: পুরা-এক আই: ম: ১/১২ সমা: ম: ১/১১ ক্র: ১/১০-১/১৩ বড়ল: বি: বি		১/২১/১১	(ইকু-) স্বত্ব: একম: স্বত্ব: স্বত্ব: ১/১০-১/১৩			১/১/১৪	স্বত্ব: একম: স্বত্ব: স্বত্ব: ১/১০-১/১৩				
স্বত্ব: একম: স্বত্ব: স্বত্ব: ১/১০-১/১৩		১/১০/১০	Record of right finally framed & finally published by the Government of West Bengal.								
স্বত্ব: একম: স্বত্ব: স্বত্ব: ১/১০-১/১৩		১/১১/১১									
স্বত্ব: একম: স্বত্ব: স্বত্ব: ১/১০-১/১৩		১/১২/১২									
স্বত্ব: একম: স্বত্ব: স্বত্ব: ১/১০-১/১৩		১/১৩/১৩									
স্বত্ব: একম: স্বত্ব: স্বত্ব: ১/১০-১/১৩		১/১৪/১৪									
স্বত্ব: একম: স্বত্ব: স্বত্ব: ১/১০-১/১৩		১/১৫/১৫									
স্বত্ব: একম: স্বত্ব: স্বত্ব: ১/১০-১/১৩		১/১৬/১৬									
স্বত্ব: একম: স্বত্ব: স্বত্ব: ১/১০-১/১৩		১/১৭/১৭									
স্বত্ব: একম: স্বত্ব: স্বত্ব: ১/১০-১/১৩		১/১৮/১৮									
স্বত্ব: একম: স্বত্ব: স্বত্ব: ১/১০-১/১৩		১/১৯/১৯									
স্বত্ব: একম: স্বত্ব: স্বত্ব: ১/১০-১/১৩		১/২০/২০									



Attested
20/1/14



খতিয়ান নং		অধীনস্থ বছের নিম্ন দখলীয় জমি							
দাগ নম্বর	জমির শ্রেণী	মন্তব্য	দাগের মোট পরিমাণ		দাগের মধ্যে অত্র বছের অংশ	দাগের মধ্যে অধীনস্থ বছের অংশের জমির পরিমাণ			
			এক	শত		এক	শত	হেইর	একর
১৪	১৫	১৬	১৭		১৮	১৯		২০	
১৩৬২	জমি	বুজান			১	—	৫৭	—	
১৩৯১	জমি	বুজান			১	—	১৪	—	
১৪২৪	জমি	হোল বেলু			১	—	১২	—	
১৪৭১	জমি	বুজান ১০/১১/			১	—	৬৪	—	
		আহলুতমাটি ১০/১১/							
		গুবনামা ১১/							
১৪৭৬	জমি	হোল II. হোল (ক) II.			১	—	১৪	—	
(৫) র. পাইপলাইন									
অধীনস্থ বছের মোট পরিমাণ					২		৪৪		
অধীনস্থ বছের খতিয়ান আপেক্ষিক বছের খতিয়ানের (নাম অনুসারে)		১৪৭৭/১১/১১/১১/	অধীনস্থ বছের মোট পরিমাণ		—				
			অধীনস্থ বছের খতিয়ানের ফর্ম		—				
					—				
			অধীনস্থ বছের মোট পরিমাণ		—				
			সর্ব মোট		২		৪৪		

Printed at Sripabarta Printing Press Limited