

জেলা- উত্তর ২৪ পরগণা

খতিয়ান নং- ১৯৫৬/২

[১৫০৭০০২]

মৌজা- গোপালপুর


জে.এল.নং- ২

থানা- রাজারহাট

(১) রাজস্ব- ৫.০০ টাকা

(২) জমির পরিমাণ (এ)- ০.৩১

(৩) মোট দাগের সংখ্যা- ৫

	(৪) অগ্রস্বত্বের দখলকারের বিবরণ	(৫) স্বত্ব	(৬) মন্তব্য
নাম-	বিমল কুমার আগরওয়াল	রায়ত	
পিতা-	নির্মল কুমার		
ঠিকানা-	২/১এ, রাজা রাজকৃষ্ণ স্ট্রীট কলি - ৬		

(৭) অগ্রস্বত্বের নিজ দখলীয় জমি

দাগ নং	জমির শ্রেণী	মন্তব্য	দাগের মোট পরিমাণ (এ)	দাগের মধ্যে অগ্রস্বত্বের অংশ	দাগের মধ্যে অগ্রস্বত্বের জমির অংশের পরিমাণ	
					একর	হেক্টর
৪২৮৫	শালি		০.০৯	০.৩৩৩৩	০.০৩	
৪২৮৭	শালি		০.৯০	০.০৯৯৪	০.০৯	
৪২৮৮	শালি		০.৩২	০.৩৩৩৩	০.১১	
৪৩০৪	শালি		০.১১	০.৩৩৩৩	০.০৪	
৪৩০৫	শালি		০.১২	০.৩৭৫০	০.০৪	
মোট দাগের সংখ্যা-	পাঁচ মাত্র				০.৩১	

Certified to be a true copy

Authorised U/S 76 of the Indian Evidence Act. 1872



Fees Received : Application Fee : Rs. ১০, Authentication Fee : Rs. ১০ x ১, Total fee : Rs. ২০, Copy No.: ১৫১৬০

জেলা- উত্তর ২৪ পরগনা

খতিয়ান নং- ৩৩১১/৮

[১৫০৭০০২]

মোজা- গোপালপুর

জে.এল.নং- ২

থানা- রাজারহাট

(১) রাজস্ব- ৫.০০ টাকা

(২) জমির পরিমাণ (এ)- ০.১৭

(৩) মোট দাগের সংখ্যা- ৩

	(৪) অত্রস্বত্বের দখলকারের বিবরণ	(৫) স্বত্ব	(৬) মন্তব্য
নাম-	সঞ্জয় কুমার আগরওয়াল	রায়ত	
পিতা-	নির্মল কুমার আগরওয়াল		
ঠিকানা-	সাং - ২/১ A রাজা রাজকৃষ্ণ স্ট্রিট কলি - ৬		

(৭) অত্রস্বত্বের নিজ দখলীয় জমি

দাগ নং	জমির শ্রেণী	মন্তব্য	দাগের মোট পরিমাণ (এ)	দাগের মধ্যে অত্রস্বত্বের অংশ	দাগের মধ্যে অত্রস্বত্বের জমির অংশের পরিমাণ	
					একর	হেক্টর
৪২৮৫	শালি		০.০৯	০.৩৩৩৩	০.০৩	
৪২৮৬	শালি		০.০৩	১.০০০০	০.০৩	
৪২৮৮	শালি		০.৩২	০.৩৩৩৩	০.১১	
মোট দাগের সংখ্যা-		তিন মাত্র			০.১৭	

Certified to be a true copy
Authorised U/S 76 of the Indian
Evidence Act, 1872



Fees Received : Application Fee : Rs. ১০, Authentication Fee : Rs. ১০ x ১, Total fee : Rs. ২০, Copy No.: ১৫১৫৯

জেলা- উত্তর ২৪ পরগণা

খতিয়ান নং- ১৪১৬/৬

[১৫০৭০০২]

মৌজা- গোপালপুর


জে.এল.নং- ২

থানা- রাজারহাট

(১) রাজস্ব- ৩.০০ টাকা

(২) জমির পরিমাণ(এ)- ০.১৪

(৩) মোট দাগের সংখ্যা- ২

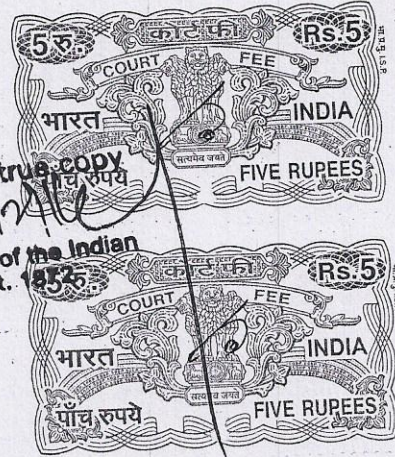
	(৪) অত্রস্বত্বের দখলকারের বিবরণ	(৫) স্বত্ব	(৬) মন্তব্য
নাম-	দীপক কুমার আগরওয়ালা	রায়ত	
পিতা-	নির্মল কুমার		
ঠিকানা-	২/১৪, রাতা রাজকৃষ্ণ স্ট্রিট, কলি ৬		

(৭) অত্রস্বত্বের নিজ দখলীয় জমি

দাগ নং	জমির শ্রেণী	মন্তব্য	দাগের মোট পরিমাণ(এ)	দাগের মধ্যে অত্রস্বত্বের অংশ	দাগের মধ্যে অত্রস্বত্বের জমির অংশের পরিমাণ	
					একর	হেক্টর
৪২৮৫	শালি		০.০৯	০.৩৩৩৪	০.০৩	
৪২৮৮	শালি		০.৩২	০.৩৩৩৪	০.১১	
মোট দাগের সংখ্যা-		দুই মাত্র			০.১৪	

Certified to be a true copy

Authorised U/S 76 of the Indian Evidence Act. 1852.



Fees Received : Application Fee : Rs. ১০, Authentication Fee : Rs. ১০ x ১, Total fee : Rs. ২০, Copy No.: ১৫১৫৮