

L. &amp; L. RWB

জেলা — উত্তর ২৪-পরগনা খতিয়ান নং — ৫১৭৪ [ ১৫০৭০১৩ ]  
 মোজা — বেলকোয়ানী ডি.এল.নং — ১০ থানা — রাজারহাট


(১) রাজস্ব — ০.০০ টাকা

(২) জমির মোট পরিমাণ — ০.৯৬ একর (৩) মোট দাগের সংখ্যা — ১

(৪) অন্নস্বত্বের দখলকারের বিবরণ		(৫) স্বত্ব	(৬) মন্তব্য
নাম **** পিতা/স্বামী ঠিকানা	কালীপদ রায়চৌধুরী নকুড় চন্দ্র নিজ	স্বত্ব	

(৭) অন্নস্বত্বের নিজ দখলীয় জমি :

দাগ নম্বর	জমির শ্রেণী	দাগের মোট পরিমাণ একর	দাগের মধ্যে অত্র স্বত্বের অংশ	দাগের মধ্যে অত্র- স্বত্বের জমির অংশের পরিমাণ	
				একর	হেক্টর
১২৬৬	বাগু	২.৬৭	০.৩৬০৪	০.৯৬	



L. &amp; L. RWB

L. &amp; L. RWB

L. &amp; L. RWB

দাগের মোট সংখ্যা এক মাত্র  
 Appl. Fee: Rs.10, Authentication Fee: 1 x Rs.10- Rs.10, Total: Rs.20

C.Copy-7868

১ / ১

01/08/2011

C.

7/23/11  
Date of [unclear]  
Date of [unclear]  
Date of [unclear]  
Date of [unclear]  
Date of [unclear]

Application  
Date of [unclear]  
Date of [unclear]

CO  
10/20/11  
20/11  
M. A. M. [unclear]  
1.8.11



জেলা — উত্তর ১২-পর্বগনা খতিয়ান নং — ৯২০১ [ ১৫০৭০১৩ ]

মৌজা — বেকাজেনমানী জে.এল.নং — ১৩ থানা — রাজারহাট

(১) রাজস্ব — ০.০০ টাকা


(২) জমির মোট পরিমাণ — ০.১৩ একর (৩) মোট দাগের সংখ্যা — ১

(৪) অত্রস্বত্বের দখলকারের বিবরণ (৫) স্বত্ব (৬) মাল্কা

নাম	কিশোর রায়চৌধুরী	স্বত্ব	
পিতা/স্বামী*	কালিদাস রায়চৌধুরী		
ঠিকানা	নিজ		

(৭) অত্রস্বত্বের নিজ দখলীয় জমি :

দাগ নম্বর	জমির শ্রেণী	দাগের মোট পরিমাণ একর	দাগের মধ্যে অত্র স্বত্বের অংশ	দাগের মধ্যে অত্র- স্বত্বের জমির অংশের পরিমাণ	
				একর	হেক্টর
১২৬৮	বাগ	২.৬৭	০.০৫১৫	০.১৩	



*Signature*  
22/12/11

স্বত্বের দাখিলদার  
উত্তর ১২-পর্বগনা জেলা

দাগের মোট সংখ্যা এক মাত্র ০.১৩  
Appl. Fee: Rs.10, Authentication Fee:1 x Rs.10= Rs.10, Total: Rs.20

U.S. AIR MAIL

U.S. AIR MAIL

U.S. AIR MAIL

POSTAGE WILL BE PAID BY ADDRESSEE  
PERMIT NO. 3447 BOSTON, MASS.

U.S. AIR MAIL

13005  
 Date of application 22/12/11  
 Date of deposit of Cash 22/12/11  
 Date already for delivery 22/12/11  
 Name of Applicant MANU

Application No. 107  
 Page No. 210/1  
MANU  
22/12/11

00000



জেলা — উত্তর ১২-পঞ্চালা

খতিয়ান নং — ১৩৩৯

[ ১৬০২০১৭ ]

মৌজা — বরকপলায়ানী

জে.এল.নং — ১৩

থানা — রাজারহাট

(১) রাজস্ব — ০.০০ টাকা

(২) জমির মোট পরিমাণ — ০.১৪ একর (৩) মোট দাগের সংখ্যা — ১

(৪) অত্রস্বত্বের দখলকারের বিবরণ

(৫) স্বহ

(৬) মন্তব্য


নাম  
পিতা/স্বামী\*  
ঠিকানা

পদীপ রায়চৌধুরী  
কালিপদ রায়চৌধুরী  
নিজ

রায়ত

(৭) অত্রস্বত্বের নিজ দখলীয় জমি :

দাগ নম্বর	জমির শ্রেণী	দাগের মোট পরিমাণ একর	দাগের মধ্যে অত্র স্বত্বের অংশ	দাগের মধ্যে অত্র- স্বত্বের জমির অংশের পরিমাণ	
				একর	হেক্টর
১২৬৮	বাগ	২.৬৭	০.০৫১৫	০.১৪	



Handwritten signature and date: 22/12/11

দাগের মোট সংখ্যা এক মাত্র ০.১৪  
Appl. Fee: Rs. 10, Authentication Fee: 1 x Rs. 10 = Rs. 10, Total: Rs. 20

L. 21. 11. 11. 11. 11. 11.

Aparna Forms Pvt. Ltd. 2447 2089 / 2166

L. 13. 11. 11. 11. 11. 11.




L. 13. 11. 11. 11. 11. 11.

L. 13. 11. 11. 11. 11. 11.

13007  
 Date of application 22/12/11  
 Date of assessment  
 Date of deposit of Cash  
 Date of ready for Adm  
 Name of the party

**AVENUE ASSESSMENT**  
 10/-  
 10/- x 1 = 10/-  
 20/-  
 22/12/11



জেলা — উত্তর ১২-পরগনা	খতিয়ান নং — ৭৬৩-	[ ১৫০৭০১৩ ]			
মৌজা — বরকলোয়ানী	জে.এল.নং — ১৩	খানা — রাঙ্গাবহাতি			
(১) রাজস্ব — ০.০০ টাকা					
(২) জমির মোট পরিমাণ — ০.১৪	একর (৩) মোট দাগের সংখ্যা — ১				
(৪) অত্রস্থানের দখলকারের বিবরণ	(৫) স্বত্ব	(৬) মন্তব্য			
নাম পিতা/স্বামী* ঠিকানা	দিলীপ রায়চৌধুরী কালিপদ রায়চৌধুরী দিল্লী	রায়ত			
(৭) অত্রস্থানের নিজ দখলীয় জমি :					
দাগ নম্বর	জমির শ্রেণী	দাগের মোট পরিমাণ একর	দাগের মধ্যে অত্র স্থানের অংশ	দাগের মধ্যে অত্র- স্থানের জমির অংশের পরিমাণ	
				একক	হেক্টর
১২৬৮	বাগু	২.৬৭	০.০৫১৫	০.১৪	
  					
দাগের মোট সংখ্যা		এক স্বত্ব	০.১৪		
Appl. Fee: Rs.10, Authentication Fee: 1 x Rs.10= Rs.10, Total: Rs.20					

30130

L & LR WB

MOBILE FORMS P.O. LTD. 2447 2949/12106

L & LR WB

L & LR WB

L & LR WB

L & LR WB

13008

Date of application 22/12/11

Date of assessment 22/12/11

Date of deposit of Bill 22/12/11

Date of ready for delivery 22/12/11

Amount of Bill 13008

**ADVANCE ASSESSMENT**

A. Applicant 10/

B. Fee 10/- p 1 210/

C. Bill 20/

*[Signature]*  
22/12/11



জেলা — উত্তর ২২-পরগনা খতিয়ান নং — ৫৬৩৭ [ ১৫০৭০১৩ ]  
 মৌজা — বরফাকন্যাসী জে.এল.নং — ১৩ থানা — রাজারহাট


(১) রাজস্ব — ০.০০ টাকা  
 (২) জমির মোট পরিমাণ — ০.১৪ একর (৩) মোট দাগের সংখ্যা — ১

(৪) অত্রস্বত্বের দখলকারের বিবরণ (৫) স্বত্ব (৬) মজলা

নাম	মুকন্দনাথ রায়চৌধুরী	বাসত	
পিতা/স্বামী**	কালিন্দর রায়চৌধুরী		
ঠিকানা	নিজ		

(৭) অত্রস্বত্বের নিজ দখলী জমি :

দাগ নং	জমির শ্রেণী	দাগের মোট পরিমাণ একর	দাগের মধ্যে আবৃত্তের আংশ	দাগের মধ্যে অত্র স্বত্বের জমির অংশের পরিমাণ	
				একর	শেয়ার
১২৬৮	বাগ	২.৬৭	০.০৪১৫	০.১৪	



*Handwritten signature*  
 22127

দাগের মোট সংখ্যা: এক মাত্র ০.১৪  
 Appl. Fee: Rs.10, Authentication Fee: 1 x Rs.10= Rs.10, Total: Rs.20

1 2 1 2 1 2 1 2

Apurva Pious P/Ltd. 24472989/2166

1 2 1 2 1 2 1 2

1 2 1 2 1 2 1 2

1 2 1 2 1 2 1 2

13009





Date of Registration ~~22/12/11~~  
 Date of assessment ~~22/12/11~~  
 Date of deposit of Govt. ~~22/12/11~~  
 Date of ready for delivery ~~22/12/11~~  
 Date of ~~22/12/11~~

**REVENUE ASSESSMENT**

1) Application Fee Rs. 10/-  
 2) Page Fee Rs. 5/- x 1210/-  
 3) ~~20/-~~  
 Total Rs. ~~20/-~~  
 22/12/11

22/12/11



জেলা — উত্তর ২৪-পরগনা	খতিয়ান নং — ৫৬৩৬	[ ১৫০৭০১৩ ]			
মৌজা — বেকাজোখানী	জে.এল.নং — ১৩	থানা — বাজারহাট			
(১) রাজস্ব — ০.০০ টাকা					
(২) জমির মোট পরিমাণ — ০.১৪ একর (৩) মোট দাগের সংখ্যা — ১					
(৪) অত্রস্থত্বের দখলকারের বিবরণ					
নাম	বিশ্বনাথ রায়চৌধুরী	(৫) বৃত্ত			
পিতা/স্বামী	কালিচন্দ্র রায়চৌধুরী	(৬) মন্তব্য			
ঠিকানা	নিজ				
(৭) অত্রস্থত্বের নিজ দখলীয় জমি :					
দাগ নম্বর	জমির শ্রেণী	দাগের মোট পরিমাণ একর	দাগের মধ্যে অত্র স্থত্বের অংশ	দাগের মধ্যে অত্র- স্থত্বের জমির অংশের পরিমাণ	
				একর	হেক্টর
১২৬৮	বাগু	২.৬৭	০.০৫১৫	০.১৪	
					
					
					
					
দাগের মোট সংখ্যা		এক মোট		০.১৪	
Appl. Fee: Rs.10, Authentication Fee: 1 x Rs.10= Rs.10, Total: Rs.20					

30

L. 2. LIA. W. 3

L. 2. LIA. W. 3

L. 2. LIA. W. 3

L. 2. LIA. W. 3




13010

Date of Application 22/12/11  
 Date of assessment 22/12/11  
 Date of deposit of Govt. 22/12/11  
 Name of order for deposit 22/12/11  
 Name of Officer 22/12/11

**REVENUE ASSESSMENT**

Application Fee No. 10/1  
 Page fee No. 10/1 x 1 = 10/1  
 Page No. 20/1  
 Total Fee 22/12/11  
 Signature 22/12/11



জেলা — উত্তর ২২-পরগনা	খতিয়ান নং — ৫৬২০	১৫০৭০১৩			
মৌজা — বরকালিয়া	জে.এল.নং — ১০	থানা — রাজারহাট			
(১) রাজস্ব — ০.০০ টাকা					
(২) জমির মোট পরিমাণ — ০.১৪	একর (৩) মোট দাগের সংখ্যা — ১				
(৪) অত্রস্বত্বের দখলকারের বিবরণ	(৫) বৃত্ত	(৬) মন্তব্য			
নাম পিতা/স্বামী* ঠিকানা	মঙ্গয় রায়চৌধুরী কালিন্দ রায়চৌধুরী নিজ	রায়ত			
(৭) অত্রস্বত্বের নিজ দখলীয় জমি :					
দাগ নম্বর	জমির শ্রেণী	দাগের মোট পরিমাণ একর	দাগের মধ্যে অত্র স্বত্বের অংশ	দাগের মধ্যে অত্র- স্বত্বের জমির অংশের পরিমাণ	
				একর	হেক্টর
১২৬৮	বাগ	২.৬৭	০.০৫১৫	০.১৪	
   <p style="text-align: center;">Handwritten signature and date: 22/12/11</p>					
দাগের মোট সংখ্যা		এক মাত্র	০.১৪		
Appl. Fee: Rs.10, Authentication Fee: 1 x Rs.10 = Rs.10, Total: Rs.20					





জেলা — উত্তর ১২-পরগনা  
 খতিয়ান নং — ৭৬৭২  
 মৌজা — বেকগঙ্গাঘাটা  
 জে.এল.নং — ১৩  
 পত্নী — রাজারহাট  
 [ ১০০২০১৩ ]

(১) রাজস্ব — ০.০০ টাকা  
 (২) জমির মোট পরিমাণ — ০.১৩ একর (৩) মোট দাগের সংখ্যা — ১


(৪) অত্রস্বত্বের দখলকারের বিবরণ

	(৫) স্বত্ব	(৬) দায়িত্ব
নাম	শিখা বর্মন রায়	রায়ত
পিতা/স্বামী	অজয় বর্মন রায়	
ঠিকানা	মিতা	



(৭) অত্রস্বত্বের নিজ দখলীয় জমি :

দাগ নম্বর	জমির শ্রেণী	দাগের মোট পরিমাণ একর	দাগের মোট মূল্য	
			অংক	পয়সা
১২৬৭	বাগ	২.৬৭	০.০৫১৪	০.১৩



*Handwritten signature*  
 22/12/11

দাগের মোট সংখ্যা এক মাত্র  
 Appl. Fee: Rs 10 Authentication Fee: 1 x Rs. 10= Rs 10. Total: Rs 20