



(১) রাজস্ব- টাকা

(২) জমির পরিমাণ(এ)- ৫.৯৫

(৩) মোট দাগের সংখ্যা- ৪২

	(৪) অত্রস্থলের দখলকারের বিবরণ	(৫) স্বয়	(৬) মন্তব্য
নাম-	চার্লস কর্মাশিয়াল প্রঃ লিঃ ডায়রেক্টর পুন্স ভূভোগিয়া	রায়ত	
স্বামী-	অরুণ ভূভোগিয়া		
ঠিকানা-	২৩ এ এম.এস. রোড কোল -১		

(৭) অত্রস্থলের নিজ দখলীয় জমি

দাগ নং	জমির শ্রেণী	মন্তব্য	দাগের মোট পরিমাণ(এ)	দাগের মধ্যে অত্রস্থলের অংশ	দাগের মধ্যে অত্রস্থলের জমির অংশের পরিমাণ	
					একর	হেক্টর
১১	শালি		০.৯২	০.০০০০	০.০১	
১১২	শালি		০.০৪	০.০৯৫০	০.২৯	
১১৫	শালি		০.১৯	০.২৫০০	০.০৬	
১২৪	শালি		০.২৯	০.১০০০	০.০০	
১২৭	শালি		০.৪২	০.০০৫৭	০.০২	
		আগত খং নং - ৬৬৪				
১৩০	শালি		০.৬১	১.০০০০	০.৬১	
১৪৫	শালি		০.০৬	০.০২০৮	০.০০	
		আগত খং নং - ৬৬৪				
১৫৬	ডাঙ্গা		০.০৪	০.০০৬৮	০.০১	
		আগত খং নং - ৬৬৪				
১৬৪/১০৮৪	বাগ		০.২২	০.০০৪১	০.০১	
		আগত খং নং - ৬৬৪ ঘর-২				



Certified to be a true copy

 Authenticated by FO of the evidence  
 1978 (Am) 1 of 1979



(১) রাজস্ব- টাকা

(২) জমির পরিমাণ(এ)- ৫.৯৫

(৩) মোট দাগের সংখ্যা- ৪২

	(৪) অগ্রস্বত্বের দখলকারের বিবরণ	(৫) স্বয়ং	(৬) মন্তব্য
নাম-	চার্লস কর্মসিয়ার প্রাঃ লিঃ ডায়রেক্টর পুন্ড ভূভোরিয়া	রায়ত	
স্বামী-	অরুণ ভূভোরিয়া		
ঠিকানা-	২৩ এ এম.এস. রোড কোল -১		

দাগ নং	জমির প্রেসী	মন্তব্য	দাগের মোট পরিমাণ(এ)	দাগের মধ্যে অগ্রস্বত্বের অংশ	দাগের মধ্যে অগ্রস্বত্বের জমির অংশের পরিমাণ একর হেক্টর
১৬৬	বালু	আগত খং নং - ৬৬৪ ঘর-৩	০.২১	০.০৩৫৭	০.০১
১৬৭	বালু	আগত খং নং - ৬৬৪ ঘর-৪	০.৫৪	০.০৪১৭	০.০২
১৯১/১১৭০	শালি	আগত খং নং - ৬৬৪	০.০৪	০.০০১৭	০.০০
১৯৩	শালি	আগত খং নং - ৬৬৪	০.০৯	০.০২৭৮	০.০০
১৯৬	শালি	আগত খং নং - ৬৬৪	০.২২	০.০১১৪	০.০০
৩৬৯	শালি	আগত খং নং - ৬৬৪	১.১৪	০.০৩৯৫	০.০৫
৩৯৬	শালি	আগত খং নং - ৬০৪,৫৯৪ হস্তান্তরের ধরণ - রে: ক: মূল,রে: ক: মূল	০.১৭	০.৪০০০	০.০৬



Certified to be a true copy

Authorised by TS of the collector  
Tel 1870 (Ext 1 of 1570).



(১) রাজস্ব- টাকা

(২) জমির পরিমাণ(এ)- ৫.৯৫

(৩) মোট দাগের সংখ্যা- ৪২

	(৪) অত্রস্বত্বের দখলকারের বিবরণ	(৫) স্বয়ং	(৬) মন্তব্য
নাম-	চার্লস কর্ণপিয়াল প্রাঃ লিঃ ডায়রেক্টর পুঙ্গ ভূতোরিয়া	স্বয়ং	
স্বামী-	অরুণ ভূতোরিয়া		
ঠিকানা-	২৩ এ এন.এস. রোড কোল -১		

দাগ নং	জমির শ্রেণী	মন্তব্য	দাগের মোট পরিমাণ(এ)	দাগের মধ্যে অত্রস্বত্বের অংশ	দাগের মধ্যে অত্রস্বত্বের জমির অংশের পরিমাণ একর হেক্টর
৩৯৭	ডোবা	আগত খং নং - 604,598 হস্তান্তরের ধরণ - রে: ক: মূলে,রে: ক: মূলে	০.০৬	০.০৩৩৪৪	০.০২
৩৯৯	ডাগা	আগত খং নং - 604,598 হস্তান্তরের ধরণ - রে: ক: মূলে,রে: ক: মূলে	০.১০	০.২৫০০	০.০৩
৪	শালি	আগত খং নং - 1243 হস্তান্তরের ধরণ - রে: ক: মূলে	১.৮৪	০.০৭৮১	০.১৩
৪০	শালি	আগত খং নং - 1243 হস্তান্তরের ধরণ - রে: ক: মূলে	০.৪১	০.০৩৩৪৪	০.১৪
৪০০	ডাগা	আগত খং নং - 604,598 হস্তান্তরের ধরণ - রে: ক: মূলে,রে: ক: মূলে	০.১০	০.১৬৬৭	০.০২





(১) রাজস্ব- টাকা

(২) জমির পরিমাণ(এ)- ৫.৯৫

(৩) মোট দাগের সংখ্যা- ৪২

	(৪) অগ্রস্বয়ের দখলকারের বিবরণ	(৫) বছ	(৬) মন্তব্য
নাম-	চার্লস কর্ণাওয়ান গ্রাম লিঃ ডায়রেক্টর পুল ভূতোরিয়া	স্বায়ত	
স্বামী-	অরুণ ভূতোরিয়া		
ঠিকানা-	২৩ এ এন.এস. রোড কোল -১		

দাগ নং	জমির শ্রেণী	মন্তব্য	দাগের মোট পরিমাণ(এ)	দাগের মধ্যে অগ্রস্বয়ের অংশ	দাগের মধ্যে অগ্রস্বয়ের জমির অংশের পরিমাণ
					একর
৪০১	ডাঙ্গা		০.১০	০.২৫০০	০.০২
		আগত খং নং - 604,598 হস্তান্তরের ধরণ - রে: ক: মূলে, রে: ক: মূলে			
৪০৪	শালি		১.৪১	০.১৮৭৫	০.২৪
		আগত খং নং - 25			
৪০৫/১১৪৫	শালি		০.২৬	১.০০০০	০.২৬
৪০৫/১১৪৬	শালি		০.১৬	১.০০০০	০.১৬
৪০৫/১১৪৭	শালি		০.২০	০.৯৩৭৫	০.১৯
৪১৩	শালি		০.২৪	১.০০০০	০.২৪
৪১৭	শালি		০.৪৩	০.০৪১৭	০.০২
		আগত খং নং - 668			
৪৩	শালি		০.০৯	১.০০০০	০.০৯
৪৪৪	শালি		০.৪২	০.৩৬৫৯	০.১৫
		আগত খং নং - 604,598,846 হস্তান্তরের ধরণ - রে: ক: মূলে, রে: ক: মূলে, রে: ক: মূলে			



Certified to be a true copy.

Authorized signatory of the evidence.

জেলা- দক্ষিণ ২৪ পরগণা খতিয়ান নং- ১৪৬৭

[ ১৬০৪০২২ ]



মৌজা- উত্তর কাজিরহাট জে.এস.নং- ২২

থানা- বিষ্ণুপুর

(১) রাজস্ব- টাকা

(২) জমির পরিমাণ(এ)- ৫.৯৫

(৩) মোট দাগের সংখ্যা- ৪২

	(৪) অগ্রস্বত্বের দখলকারের বিবরণ	(৫) স্বত্ব	(৬) মন্তব্য
নাম-	চার্লস কর্মশিয়াল গ্রুপ লিঃ ডায়নেটর পুঙ্গ ভূতোরিয়া	স্বত্ব	
স্বামী-	অক্ষয় ভূতোরিয়া		
ঠিকানা-	২৩ এ এন.এস. রোড কোল -১		

দাগ নং	জমির শ্রেণী	মন্তব্য	দাগের মোট পরিমাণ(এ)	দাগের মধ্যে অগ্রস্বত্বের অংশ	দাগের মধ্যে অগ্রস্বত্বের জমির অংশের পরিমাণ	
					একর	হেক্টর
৪৪৫	শালি		০.৯১	০.৯৯৯৯	০.৯১	
৪৪৬	শালি		০.৩৪	১.০০০০	০.৩৪	
৪৪৯	শালি		০.০৭	১.০০০০	০.০৭	
৪৫	শালি		০.১৭	০.৫০০০	০.০৮	
		আগত খং নং - 451 হস্তান্তরের ধরণ - রে: ক: মূলে				
৪৭	শালি		০.২৪	১.০০০০	০.২৪	
৫৫	শালি		০.৫০	০.৩৩৪৭	০.১৭	
		আগত খং নং - ৪46 হস্তান্তরের ধরণ - রে: ক: মূলে				
৫৮	শালি		০.৪৪	০.২৫০০	০.১১	
৭১	শালি		০.২৭	০.৩৩০০	০.০৯	
১৫	শালি		১.২০	০.২৫০১	০.৩০	
		আগত খং নং - 451,451 হস্তান্তরের ধরণ - রে: ক: মূলে				
৮৮	শালি		০.৪২	০.৩৩০৪	০.১৪	



Certified to be a true copy

Subscribed s/o TS of the evidence  
2019 (Act) of 1957

জেলা- দক্ষিণ ২৪ পরগণা খতিয়ান নং- ১৪৬৭

[ ১৬০৪০২২ ]



মৌজা- উত্তর কাজিরহাট জে.এল.নং- ২২

ধানা- বিষ্ণুপুর

(১) রাজস্ব- টাকা

(২) জমির পরিমাণ(এ)- ৫.৯৫

(৩) মোট দাগের সংখ্যা- ৪২

	(৪) অত্রস্বত্বের দখলকারের বিবরণ	(৫) ষড়	(৬) মন্তব্য
নাম-	চার্লস কর্মশিয়াল প্রাঃ লিঃ ডায়রেক্টর পুন্স ভূভোরিয়া	রায়ত	
স্বামী-	অরুণ ভূভোরিয়া		
ঠিকানা-	২৩ এ এন.এস. রোড কোল -১		

দাগ নং	জমির শ্রেণী	মন্তব্য	দাগের মোট পরিমাণ(এ)	দাগের মধ্যে অত্রস্বত্বের অংশ	দাগের মধ্যে অত্রস্বত্বের জমির অংশের পরিমাণ
					একর হেক্টর
৯	শালি	আগত খং নং - 1243 হস্তান্তরের ধরণ - রে: ক: মূলে বর্ণা দঃ (১) পূর্ব চন্দ্র মন্ডল পিতা-রাম ভারল মাং-নিজ অংশ-1.0000 1362 1364সন হইতে	২.৪৬	০.০৬৯১	০.১৭
৯৪	শালি	আগত খং নং - 865	০.০১	০.৫০০০	০.১৭

মোট দাগের সংখ্যা- বেয়াল্লিশ মাত্র



Fees Received : Application Fee : Rs. 10, Authentication Fee : Rs. 10 x 6, Total fee : Rs. 70 ,Copy No.:21442

Certified to be a true copy,

Authorized sign of the authority  
২৪/০৮/২০১৯

জেলা- দক্ষিণ ২৪ পরগণা খতিয়ান নং- ১৪৮১

[ ১৬০৪০২২ ]



সৌজা- উত্তর কাজিরহাট জে.এল.নং- ২২

খালা- বিষ্ণুপুর

(১) প্রাক্ষ- ঢাকা

(২) জমির পরিমাণ(এ)- ৪.৪৭

(৩) মোট দাগের সংখ্যা- ২৯

	(৪) অগ্রস্বরের দখলকারের বিবরণ	(৫) স্বয়ং	(৬) মন্তব্য
নাম-	চার্লস কর্মাশিয়াল প্রাঃ লিঃ .	স্বয়ং	
ঠিকানা-	পক্ষে কাছা কুতোরিয়া ২৩ এ এল.এস. রোড কোল -১		

(৭) অগ্রস্বরের নিজ দখলীয় জমি

দাগ নং	জমির প্রেনী	মন্তব্য	দাগের মোট পরিমাণ(এ)	দাগের মধ্যে অগ্রস্বরের অংশ	দাগের মধ্যে অগ্রস্বরের জমির অংশের পরিমাণ	
					একর	হেক্টর
১০০	শালি	আগত খং নং - 1243	১.৫০	০.০৮৩৩	০.১২	
১০৫	শালি	আগত খং নং - 1243	০.১০	১.০০০০	০.১০	
১১০	শালি	আগত খং নং - 1491,393	২.৪৬	০.০২৫০	০.০৬	
১২৭	শালি	আগত খং নং - 275	০.৪২	০.০২৩৮	০.০১	
১৪০	শালি	আগত খং নং - 616	০.৩৩	০.১৬৬৭	০.০৬	
১৪৫	শালি	আগত খং নং - 275	০.৩৬	০.০৪১৩	০.০২	
১৯১	শালি	আগত খং নং - 275	০.৬৪	০.০০৬১	০.০১	



জেলা- দক্ষিণ ২৪ পরগনা মহকুমা নং- ১৪৮১

[ ১৬০৪০২২ ]



মৌজা- উত্তর কাজিরহাট জে.এল.নং- ২২

খাসা- বিশ্বপুর

(১) রাজস্ব- টাকা

(২) জমির পরিমাণ(এ)- ৪.৪৭

(৩) মোট দাগের সংখ্যা- ২৯

	(৪) অগ্রস্বত্বের দখলকারের বিবরণ	(৫) বছ	(৬) মন্তব্য
নাম-	চার্লস কর্মাশিয়াল প্রাঃ লিঃ .	রাজত	
ঠিকানা-	পক্ষে কাটা ভূজোরিয়া ১৩ এ এন.এস. রোড কোল -১		

দাগ নং	জমির শ্রেণী	মন্তব্য	দাগের মোট পরিমাণ(এ)	দাগের মধ্যে অগ্রস্বত্বের অংশ	দাগের মধ্যে অগ্রস্বত্বের জমির অংশের পরিমাণ	
					একর	হেক্টর
১০১/১১৭০	শালি		০.০৪	০.০১৫৬	০.০০	
		আগত খং নং - 275				
০৩	শালি		০.২৪	০.১৬৬৬	০.০৪	
		আগত খং নং - 1491				
০৮২	শালি		১.১৪	০.০৪৭৭	০.১০	
		আগত খং নং - 275				
৪০৪	শালি		১.০১	০.০৬২৫	০.০৯	
		আগত খং নং - 811				
৪০৭	শালি		০.০৮	১.০০০০	০.০৮	
৪০৭/১১৪৮	শালি		০.১২	১.০০০০	০.১২	
৪০৭/১১৪৯	শালি		০.০৩	০.৯৩৭৭	০.০৩	
৪০৭/১১৫০	শালি		০.০৮	০.৬২৫০	০.০৭	
৪০৮	শালি		০.১৬	১.০০০০	০.১৬	
৪১৭	শালি		০.৪৩	০.২১৩১	০.০৯	
		আগত খং নং - 1045,702				
৪৩৪	শালি		০.৬৪	১.০০০০	০.৬৪	





জেলা- দক্ষিণ ২৪ পরগণা খতিয়ান নং- ১৪৮১

[ ১৬০৪০২২ ]



মৌজা- উত্তর কাজিরহাট জে.এল.নং- ২২

থানা- বিষ্ণুপুর

(১) রাজস্ব- টাকা

(২) জমির পরিমাল(এ)- ৪.৪৭

(৩) মোট দাগের সংখ্যা- ২৯

	(৪) অত্রস্বত্বের দখলকারের বিবরণ	(৫) যত্ন	(৬) মন্তব্য
নাম-	চার্লস কর্মাশিয়াল প্রাঃ লিঃ . দফে কারা ভূতোরিয়া	স্বায়ত্ত	
ঠিকানা-	২৩ এ এন.এস. রোড কোল -১		

দাগ নং	জমির প্রেনী	মন্তব্য	দাগের মোট পরিমাল(এ)	দাগের মধ্যে অত্রস্বত্বের অংশ	দাগের মধ্যে অত্রস্বত্বের জমির অংশের পরিমাল	
					একর	ঘেটর
৪৩৪		আগত খং নং - 1232				
৪৩৫	পানি		১.০৭	০.১১১১	০.১২	
৪৫	পানি		০.১৭	০.২০০০	০.০৯	
৪৫০	পানি	আগত খং নং - 451	০.০৭	১.০০০০	০.০৭	
৬৮	পানি	আগত খং নং - 1232	০.৩৩	০.২০০০	০.১৭	
৭৬	পানি	আগত খং নং - 990	০.১৫	১.০০০০	০.১৫	
৭৭	পানি	আগত খং নং - 1243	০.১২	১.০০০০	০.১২	
৭৮	পানি	আগত খং নং - 1243	০.২৮	০.১৬৪৩	০.২৭	
		আগত খং নং - 1243				



জেলা- দক্ষিণ ২৪ পরগণা খতিয়ান নং- ১৪৮১

[ ১৬০৪০২২ ]




মৌজা- উত্তর কাজিরহাট জে.এন.নং- ২২

থালা- বিষ্ণুপুর

(১) রাজস্ব- টাকা

(২) জমির পরিমাণ(এ)- ৪.৪৭

(৩) মোট দাগের সংখ্যা- ২৯

	(৪) অগ্রস্বত্বের দখলকারের বিবরণ	(৫) স্বত্ব	(৬) মন্তব্য
নাম-	চার্লস কর্মশিয়াল প্রাঃ লিঃ . দক্ষিণ কাজি জুজোরিয়া	স্বত্ব	
ঠিকানা-	২৩ এ এন.এস. রোড কোল -১		

দাগ নং	জমির শ্রেণী	মন্তব্য	দাগের মোট পরিমাণ(এ)	দাগের মধ্যে অগ্রস্বত্বের অংশ	দাগের মধ্যে অগ্রস্বত্বের জমির অংশের পরিমাণ
					একর হেক্টর
৮৩	শালি		০.৮২	১.০০০০	০.৮২

আগত খং নং -  
446,125,480,697,712  
জীবনস্বত্ব দং  
(১) যশোদা বালা মডেল  
স্বামী-সুরেন চন্দ্র  
মাং-নিজ  
অংশ-1.0000

(২) যশোদা বালা মডেল  
স্বামী-সুরেন চন্দ্র  
মাং-নিজ  
অংশ-1.0000

(৩) যশোদা বালা মডেল  
স্বামী-সুরেন চন্দ্র  
মাং-নিজ  
অংশ-1.0000



জেলা- দক্ষিণ ২৪ পরগণা খতিয়াল নং- ১৪৮১

[ ১৬০৪০২২ ]



মৌজা- উত্তর কাজিরহাট জে.এন.নং- ২২

থানা- বিকুপুর

(১) রাজস্ব- টাকা

(২) জমির পরিমাণ(এ)- ৪.৪৭

(৩) মোট দাগের সংখ্যা- ২৯

	(গ) অগ্রস্বরের দখলকারের বিবরণ	(দ) স্বর	(ঙ) মন্তব্য
নাম-	চার্লস কর্মসিয়ার প্রাঃ পিঃ , পঞ্চ কাটা ভূতোরিয়া	রাজস্ব	
ঠিকানা-	২৩ এ এন.এম. রোড কোল -১		

দাগ নং	জমির প্রেসী	মন্তব্য	দাগের মোট পরিমাণ(এ)	দাগের মধ্যে অগ্রস্বরের অংশ	দাগের মধ্যে অগ্রস্বরের জমির অংশের পরিমাণ
					একর হেক্টর
১০	(গ) যশোদা বালা মন্ডল স্বামী-সুরেন্দ্র চন্দ্র মাং-নিজ অংশ-1.0000				
১৫	শানি		১.২০	০.৩২৩২	০.৪০
	আসত খং নং - 451,393,451,451,702				
১৮	শানি		০.৪২	০.১৬৬৭	০.০৭
	আসত খং নং - 1243				
১৯	শানি		০.৩৯	১.০০০০	০.৩৯
	আসত খং নং - 295,361				

মোট দাগের সংখ্যা- উনত্রিশ মাত্র



Fees Received : Application Fee : Rs. 10, Authentication Fee : Rs. 10 x 5, Total fee : Rs. 60 , Copy No.:173

Page ৫ of ৫

০৬/০১/২০২০ ১২:০৯ PM

Certified to be a true copy  
Authorised U/S 73 of the  
Evidence Act 1872

জেলা- দক্ষিণ ২৪ পরগণা খতিয়ান নং- ১৪০৫

[ ১৬০৪০২২ ]



মৌজা- উত্তর কাজিরহাট জে.এল.নং- ২২

খানা- বিষ্ণুপুর

(১) রাজস্ব- টাকা

(২) জমির পরিমাণ(এ)- ৮.১৫

(৩) মোট দাগের সংখ্যা- ৪৬

	(৪) অগ্রস্বয়ের দখলকারের বিবরণ	(৫) স্বর	(৬) মন্তব্য
নাম-	এস টাওয়ার্স প্রাইভেট লিমিটেড শেড ডাইরেক্টর পুন্ড তুতরিয়া	স্বায়ত্ত	
স্বামী-	অনন্ড তুতরিয়া		
ঠিকানা-	মাং ২৩ এ বেতাজী সূতার রোড কোলকাতা ৭০০০০১		

(৭) অগ্রস্বয়ের নিজ দখলীয় জমি

দাগ নং	জমির শ্রেণী	মন্তব্য	দাগের মোট পরিমাণ(এ)	দাগের মধ্যে অগ্রস্বয়ের অংশ	দাগের মধ্যে অগ্রস্বয়ের জমির অংশের পরিমাণ	
					একর	হেক্টর
১০	শালি	আগত খং নং - 1303 হস্তান্তরের ধরণ - রে: ক: মূলে	০.৬৪	০.১৮৭৪	০.১২	
১০০	শালি		১.৫০	০.১৬৬৬	০.২৫	
১০১	শালি		০.০৩	১.০০০০	০.০৩	
১০২	শালি		০.০৩	১.০০০০	০.০৩	
১০৩	শালি		০.০৩	১.০০০০	০.০৩	
১০৪৬	শালি	আগত খং নং - 289	০.১৫	০.৩৪৪৭	০.০৫	
১০৪৭	শালি	আগত খং নং - 289	০.১৭	০.৩৪৩৫	০.০৫	
১০৬	শালি		০.০৯	১.০০০০	০.০৯	
১০৭	শালি		০.১০	১.০০০০	০.১০	
১০৮	শালি		০.১০	১.০০০০	০.১০	



Page ১ of ৭

০৫/০৯/২০১৯ ০৫:৪২ PM

Certified to be a true copy

Authorized sign TO of the officer  
Sat 18th Dec 1 of 1999

জেলা- দক্ষিণ ২৪ পরগণা খতিয়ান নং- ১৪০৫

[ ১৬০৪০২২ ]

মৌজা- উত্তর কাজিরহাট জে.এল.নং- ২২

থানা- বিষ্ণুপুর



(১) রাজস্ব- টাকা

(২) জমির পরিমাণ(এ)- ৮.১৫

(৩) মোট দাগের সংখ্যা- ৪৬

	(৪) অগ্রস্বরের দখলকারের বিবরণ	(৫) স্বত্ব	(৬) মন্তব্য
নাম-	ওম টাওয়ার্স প্রাইভেট লিমিটেড পক্ষে ডাইরেক্টর খুল্লু ভুতুরিয়া	রাহত	
স্থানীয়-	অরুণ ভুতুরিয়া		
ঠিকানা-	মাং ১৩ এ নেতাজী সূভাষ রোড কোলকাতা ৭০০০০১		

দাগ নং	জমির প্রেনী	মন্তব্য	দাগের মোট পরিমাণ(এ)	দাগের মধ্যে অগ্রস্বরের অংশ	দাগের মধ্যে অগ্রস্বরের জমির অংশের পরিমাণ	
					একর	হেক্টর
১১	শালি		০.৯২	০.৪১২১	০.০৮	
		আগত খং নং - 1303 হস্তান্তরের ধরণ - রে: ক: মূলে				
১১০	শালি		২.৪৬	০.৩৯৫২	০.১৭	
		আগত খং নং - 1303 হস্তান্তরের ধরণ - রে: ক: মূলে				
১২	শালি		০.৮৪	০.৭৫৭২	০.৬৪	
		আগত খং নং - 1303 হস্তান্তরের ধরণ - রে: ক: মূলে				
১৭	শালি		০.১৩	০.৬৯৬৭	০.০৯	
		আগত খং নং - 1303 হস্তান্তরের ধরণ - রে: ক: মূলে				
১৮	শালি		০.২৬	০.০৭২৭	০.০১	
		আগত খং নং - 1303 হস্তান্তরের ধরণ - রে: ক: মূলে				
২১	শালি		২.৩১	০.১০৬৭	০.২৫	
		আগত খং নং - 1303 হস্তান্তরের ধরণ - রে: ক: মূলে				



Certified to be a true copy

Authorized sign TO of the officer  
Act 1978 (Am 1 of 1999)

জেলা- দক্ষিণ ২৪ পরগণা খতিয়াল নং- ১৪০৫

[ ১৬০৪০২২ ]



মৌজা- উত্তর কাজিরঘাট জে.এন.নং- ২২

খানা- বিষ্ণুপুর

(১) রাজস্ব- টাকা

(২) জমির পরিমাণ(এ)- ৮.১৫

(৩) মোট দাগের সংখ্যা- ৪৬

	(গ) অত্রস্বত্বের দখলকারের বিবরণ	(দ) স্বত্ব	(৬) মন্তব্য
নাম-	ওম টাওয়ার্স প্রাইভেট লিমিটেড পক্ষে ডাইরেক্টর সুন্দর ভূতরিয়া	রায়ত	
ঘাসী-	অরুণ ভূতরিয়া		
ঠিকানা-	মাং ২৩ এ নেতাজী সুভাষ রোড কলকাতা ৭০০০০১		

দাগ নং	জমির প্রকার	মন্তব্য	দাগের মোট পরিমাণ(এ)	দাগের মধ্যে অত্রস্বত্বের অংশ	দাগের মধ্যে অত্রস্বত্বের জমির অংশের পরিমাণ	
					একর	হেক্টর
২৬	শালি	আগত খং নং - 1303 হস্তান্তরের খরপ - রে: ক: মূল	০.০৫	০.২৩৫০	০.০১	
২৭	শালি		০.০২	১.০০০০	০.০২	
২৮	শালি	আগত খং নং - 1303 হস্তান্তরের খরপ - রে: ক: মূল	০.২৬	০.৭১৫০	০.১৬	
২৯	শালি		০.২৪	১.০০০০	০.২৪	
৩০	শালি	আগত খং নং - 1303 হস্তান্তরের খরপ - রে: ক: মূল	০.১৯	০.৫০০০	০.০৯	
৩৬	শালি		০.২০	১.০০০০	০.২০	
৪০৪	শালি		১.৩১	০.০৬৩০	০.০৮	
৪২	শালি		০.৪৫	০.২৯৬৯	০.১৩	
৪৪৪	শালি		০.৪২	০.০০৬০	০.০০	
৪৬	শালি		০.১৫	১.০০০০	০.১৫	



Verified to be a true copy

Authorized sign of the officer  
Act 1978 (Act 1 of 1978)

জেলা- দক্ষিণ ২৪ পরগণা খতিয়ান নং- ১৪০৫

[ ১৬০৪০২২ ]



মৌজা- উত্তর কাজিরহাট জে.এল.নং- ২২

খানা- বিষ্ণুপুর

(১) রাজস্ব- টাকা

(২) জমির পরিমাণ(এ)- ৮.১৫

(৩) মোট দাগের সংখ্যা- ৪৬

	(৪) অত্রস্বত্বের দখলকারের বিবরণ	(৫) স্বত্ব	(৬) মন্তব্য
নাম-	এম টাওয়ার্স প্রাইভেট লিমিটেড গফে ডাইরেক্টর পুণ্ড্রিয়ারা	রায়ত	
স্বামী-	অন্নন ভূতরিয়া		
ঠিকানা-	ঘর ২৩ এ নেতাজী সুভাষ রোড কোলকাতা ৭০০০০১		

দাগ নং	জমির শ্রেণী	মন্তব্য	দাগের মোট পরিমাণ(এ)	দাগের মধ্যে অত্রস্বত্বের অংশ	দাগের মধ্যে অত্রস্বত্বের জমির অংশের পরিমাণ	
					একর	হেক্টর
৫	শালি		০.১০	০.৩৩৩৩	০.০৩	
৫৫	শালি		০.৫০	০.০২৩২	০.০১	
		আগত খং নং - 1303 হস্তান্তরের ধরণ - রে: ক: মূলে				
৬০	শালি		০.২৬	০.১৬৬৭	০.০৪	
		আগত খং নং - 1303 হস্তান্তরের ধরণ - রে: ক: মূলে				
৬৯	শালি		০.১৬	০.০৭৭৩	০.০১	
		আগত খং নং - 1303 হস্তান্তরের ধরণ - রে: ক: মূলে				
৭	শালি		০.২২	০.৩৩৩৩	০.০৭	
৭০	শালি		০.১৫	০.১২৯৩	০.০২	
		আগত খং নং - 1303 হস্তান্তরের ধরণ - রে: ক: মূলে				
৭২	শালি		০.২৭	০.২৫০০	০.০৭	
৭৩	শালি		০.৪১	০.৭১৪৩	০.২৯	
		আগত খং নং - 1303				



Verified to be a true copy

Authorized sign TO of the officer  
Cal 1878 (Am 1 of 1977)

জেলা- দক্ষিণ ২৪ পরগণা খতিয়ান নং- ১৪০৫

[ ১৬০৪০২২ ]



মৌজা- উত্তর কাজিরহাট জে.এল.নং- ২২

খানা- বিষ্ণুপুর

(১) রাজস্ব- টাকা

(২) জমির পরিমাণ(এ)- ৮.১৫

(৩) মোট দাগের সংখ্যা- ৪৬

	(৪) অগ্রস্বরের দখলকারের বিবরণ	(৫) স্বত্ব	(৬) মন্তব্য
নাম-	ওম টাওয়ার্স প্রাইভেট লিমিটেড পক্ষে ডাইরেক্টর পুঙ্ক ভূতরিয়া	রায়ত	
স্বামী-	অরুণ ভূতরিয়া		
ঠিকানা-	সং ২৩ এ নেভাজী সুভাষ রোড কোলকাতা ৭০০০০১		

দাগ নং	জমির প্রকৃতি	মন্তব্য	দাগের মোট পরিমাণ(এ)	দাগের মধ্যে অগ্রস্বরের অংশ	দাগের মধ্যে অগ্রস্বরের জমির অংশের পরিমাণ	একর	হেক্টর
--------	--------------	---------	---------------------	----------------------------	--	-----	--------

৭৩		হস্তান্তরের ধরণ - রে: ক: মূলে					
৭৯	শালি		০.৪৪	১.০০০০	০.৪৪		
৮	শালি		০.৬০	০.৫০০০	০.৬০		
		আগত খং নং - 1303					
		হস্তান্তরের ধরণ - রে: ক: মূলে					
৮৪	শালি		০.২২	১.০০০০	০.২২		
৮৫	শালি		১.২০	০.২৪১৬	০.৩০		
		আগত খং নং - 1303					
		হস্তান্তরের ধরণ - রে: ক: মূলে					
৮৮	শালি		০.৪২	০.১১১১	০.০৫		
৮৯	শালি		০.১৩	০.১৬৬৬	০.০২		
		আগত খং নং - 1303					
		হস্তান্তরের ধরণ - রে: ক: মূলে					



verified to be a true copy

Authorized sign of the evidence  
Act 1908 (Act 1 of 1908)



জেলা- দক্ষিণ ২৪ পরগণা খতিয়ান নং- ১৪০৫

[ ১৬০৪০২২ ]



মৌজা- উত্তর কাজিরহাট জে.এল.নং- ২২

খানা- বিষ্ণুপুর

(১) রাজস্ব- টাকা

(২) জমির পরিমাল(এ)- ৮.১৫

(৩) মোট দাগের সংখ্যা- ৪৬

	(৪) অত্রস্থলের দখলকারের বিবরণ	(৫) স্বর	(৬) মন্তব্য
নাম-	ওম টাওয়ার্স প্রাইভেট লিমিটেড পক্ষে ডাইরেক্টর পুষ্প ভূতরিয়্য	রায়ত	
স্থানী-	অরুণ ভূতরিয়্য		
ঠিকানা-	মাং ২৩ এ মেডাজী সূতাধ রোড কোলকাতা ৭০০০০১		

দাগ নং	জমির শ্রেণী	মন্তব্য	দাগের মোট পরিমাল(এ)	দাগের মধ্যে অত্রস্থলের অংশ	দাগের মধ্যে অত্রস্থলের জমির অংশের পরিমাল
					একর হেক্টর

৯	শালি	আগত খং নং - 1303,1348 হস্তান্তরের ধরণ - রে: ক: মূলে বর্ণা দং (১) পূর্ণ চন্দ্র মন্ডল দিতা-রাম ভারদ মাং-নিজ অংশ-1.0000 1362 সল হইতে	২.৪৬	০.১৬৬৭	০.৪১
৯০	শালি	আগত খং নং - 1303 হস্তান্তরের ধরণ - রে: ক: মূলে	০.১২	০.১৬৬৬	০.০২
৯৪	শালি	আগত খং নং - 1303 হস্তান্তরের ধরণ - রে: ক: মূলে	০.৩১	০.৫০০০	০.১৫
৯৫	শালি	আগত খং নং - 1303 হস্তান্তরের ধরণ - রে: ক: মূলে	০.৫৭	০.৫০০৬	০.৩১



Certified to be a true copy

Authorized sign TO of the evidence  
০৫/০৯/২০১৯

জেলা- দক্ষিণ ২৪ পরগণা খতিয়ান নং- ১৪০৫

[ ১৬০৪০২২ ]



মৌজা- উত্তর কাতিরহাট জে.এল.নং- ২২

থানা- বিষ্ণুপুর

(১) রাজস্ব- টাকা

(২) জমির পরিমাণ(এ)- ৮.১৫

(৩) মোট দাগের সংখ্যা- ৪৬

	(৪) অগ্রস্বরের দখলকারের বিবরণ	(৫) ঘর	(৬) মন্তব্য
নাম-	ওম টাওয়ার্স প্রাইভেট লিমিটেড পক্ষে ডাইরেক্টর পুষ্প ভূতরিয়া	রায়ত	
স্বামী-	অরুণ ভূতরিয়া		
ঠিকানা-	সং ২৩ এ নেতাজী সুভাষ রোড কোলকাতা ৭০০০০১		

দাগ নং	জমির শ্রেণী	মন্তব্য	দাগের মোট পরিমাণ(এ)	দাগের মধ্যে অগ্রস্বরের অংশ	দাগের মধ্যে অগ্রস্বরের জমির অংশের পরিমাণ	একর	হেক্টর
৯৭	শালি		০.৭৭	১.০০০০	০.৭৭		
		বর্গা দং (১) উপেন্দ্র নাথ নন্দর শিতা-পল্লেশ সং-নিজ অংশ-১.০০০০ ১৩৪৩ সন হইতে					
৯৮	শালি		০.৪২	১.০০০০	০.৪২		

মোট দাগের সংখ্যা- দ্বিচল্লিশ মাত্র



Fees Received : Application Fee : Rs. 10, Authentication Fee : Rs. 10 x 7, Total fee : Rs. 80 ,Copy No.:22124

Page ৭ of ৭

০৫/০৯/২০১৯ ০৫:৪২ PM

certified to be a true copy

Authorized sign TO of the evidence  
Act 1974 (Act 1 of 1974)

জেলা- দক্ষিণ ২৪ পরগণা খতিয়ান নং- ১৩০৩

[ ১৬০৪০২২ ]



মৌজা- উত্তর কাড়িরহাট জে.এল.নং- ২২

খানা- বিষ্ণুপুর

(১) রাস্তা- ০.০০ টাকা

(২) জমির পরিমাণ(এ)- ৯.৮৩

(৩) মোট দাগের সংখ্যা- ৪০

	(৪) অত্রস্থলের দখলকারের বিবরণ	(৫) স্বর	(৬) মন্তব্য
নাম-	শিব নিকেল প্রাইভেট লিমিটেড	রাস্তা	
পিতা-	ডায়রেক্টর মণিত ভুতোরিয়া		
ঠিকানা-	নিজ		

(৭) অত্রস্থলের নিজ দখলীয় জমি

দাগ নং	জমির শ্রেণী	মন্তব্য	দাগের মোট পরিমাণ(এ)	দাগের মধ্যে অত্রস্থলের অংশ	দাগের মধ্যে অত্রস্থলের জমির অংশের পরিমাণ
					একর হেক্টর
১০	শালি	আগত খং নং - 204 গত খং নং - 1405 ছদ্মস্থলের ধরণ - রে: ক: মূলে বর্ণা নং (১) মহাদেব মন্ডল পিতা-কালী চরল মাং-নিজ অংশ-1.0000 1362 সল হইতে	০.৬৪	০.৫৬২৬	০.৩৬
১০৪৬	শালি		০.১৫	০.১৫৫৩	০.০২
১০৪৭	শালি	আগত খং নং - 289	০.১৭	০.১৫৬৫	০.০৩
১০৯	শালি	আগত খং নং - 289	০.৩৩	১.০০০০	০.৩৩



certified to be a true copy

Authorized sign of the evidence  
Act 1974 (Act 1 of 1974)

জেলা- দক্ষিণ ২৪ পরগণা খতিয়াল নং- ১৩০৩

[ ১৬০৪০২২ ]



মৌজা- উত্তর কাজিরহাট জে.এন.নং- ২২

থানা- বিষ্ণুপুর

(১) রাজস্ব- ০.০০ টাকা

(২) জমির পরিমাণ(এ)- ৯.৮৩

(৩) মোট দাগের সংখ্যা- ৪০

	(৪) অগ্রস্বত্বের দখলকারের বিবরণ	(৫) স্বত্ব	(৬) মন্তব্য
নাম-	শিব নিকেশন প্রাইভেট লিমিটেড	রায়ত	
পিতা-	ডায়রেক্টর শক্তি ভূতোরিয়া		
ঠিকানা-	নিজ		

দাগ নং	জমির প্রকৃতি	মন্তব্য	দাগের মোট পরিমাণ(এ)	দাগের মধ্যে অগ্রস্বত্বের অংশ	দাগের মধ্যে অগ্রস্বত্বের জমির অংশের পরিমাণ	
					একর	সেঞ্চর
১১	শালি	আগত খং নং - 3,319 গত খং নং - 1405 হস্তান্তরের ধরণ - রে: ক: মূলে, রে: ক: মূলে	০.৯২	০.২৫৪৬	০.২৩	
১২	শালি	আগত খং নং - 550,3,319 হস্তান্তরের ধরণ - রে: ক: মূলে, রে: ক: মূলে, রে: ক: মূলে	০.৮৪	০.২৪২৮	০.২০	
১৩	শালি		০.২৮	০.৯১৪৪	০.২৬	
১৪	শালি		০.৩৪	০.৮৮৮৭	০.৩১	
১৫	শালি		০.৫৬	১.০০০০	০.৫৬	
১৬	শালি		০.১৫	১.০০০০	০.১৫	
১৭	শালি		০.১৩	০.৩০৩৩	০.০৪	
১৮	শালি	গত খং নং - 1405	০.২৬	০.৩৭১১	০.১০	
		গত খং নং - 1405				



verified to be a true copy.

Authorized signatory of the evidence  
JEPB (Act I of 1978)

জেলা- দক্ষিণ ২৪ পরগণা খতিয়ান নং- ১৩০৩

[ ১৬০৪০২২ ]



মৌজা- উত্তর কাজিরহাট জে.এল.নং- ২২

থানা- বিষ্ণুপুর

(১) রাজস্ব- ০.০০ টাকা

(২) জমির পরিমাণ(এ)- ১.৮৩

(৩) মোট দাগের সংখ্যা- ৪০

	(৪) অত্রস্বত্বের দখলকারের বিবরণ	(৫) স্বত্ব	(৬) মন্তব্য
নাম-	শিব নিকতন প্রাইভেট লিমিটেড	স্বত্ব	
পিতা-	ডায়রেক্টর পপিত ভূতোহিয়া		
ঠিকানা-	নিজ		

দাগ নং	জমির প্রকার	মন্তব্য	দাগের মোট পরিমাণ(এ)	দাগের মধ্যে অত্রস্বত্বের অংশ	দাগের মধ্যে অত্রস্বত্বের জমির অংশের পরিমাণ	একর	হেক্টর
১৯	শালি		০.১৯	০.১৯৫০	০.১৫		
		আগত খং নং - ৯৪৪					
২০	শালি		০.১৪	০.১০১৬	০.১০		
		আগত খং নং - ৯৪৪,৪৬৬					
২১	শালি		২.৩১	০.৮০৮৮	১.৯৩		
		আগত খং নং - ১৪৫,৩৭৬					
		গত খং নং - ১৪০৫					
২২	শালি		০.৮৪	০.৬৭৪৪	০.৬০		
২৩	শালি		০.০৯	১.০০০০	০.০৯		
২৪	শালি		০.০৭	১.০০০০	০.০৭		
২৫	শালি		০.০৪	১.০০০০	০.০৪		
২৬	শালি		০.০৫	০.৫৫৫০	০.০৫		
		গত খং নং - ১৪০৫					
৩০	শালি		০.১৯	০.০৫৫৬	০.০১		
		গত খং নং - ১৪০৫					
৩১	শালি		০.১৬	১.০০০০	০.১৬		



Page ৩ of ৫

০৫/০৯/২০১৯ ০৫:৪০ PM

certified to be a true copy.

Subscribed up to the evidence  
Act 1874 (Act 1 of 1909)

জেলা- দক্ষিণ ২৪ পরগণা খতিয়ান নং- ১৩০৩

[ ১৬০৪০২২ ]



মৌজা- উত্তর কাজিরহাট জে.এল.নং- ২২

খানা- বিষ্ণুপুর

(১) রাজস্ব- ০.০০ টাকা

(২) জমির পরিমাণ(এ)- ১.৮৩

(৩) মোট দাগের সংখ্যা- ৪০

	(৪) অগ্রস্বরের দখলকারের বিবরণ	(৫) স্বত্ব	(৬) মন্তব্য
নাম-	শিব নিকেশন প্রাইভেট লিমিটেড	স্বত্ব	
পিতা-	ডাইরেক্টর ললিত ভুভারিয়া		
ঠিকানা-	নিজ		

দাগ নং	জমির শ্রেণী	মন্তব্য	দাগের মোট পরিমাণ(এ)	দাগের মধ্যে অগ্রস্বরের অংশ	দাগের মধ্যে অগ্রস্বরের জমির অংশের পরিমাণ	
					একর	হেক্টর
৩২	শালি	আগত খং নং - 1305 হস্তান্তরের ধরণ - রে: ক: মূলে	০.২৩	০.৪১৬৭	০.১০	
৩৩	শালি		০.২৪	০.৬৬৬৭	০.১৬	
৩৪	শালি		০.২১	০.৪২৮৬	০.০৯	
৩৫	শালি	আগত খং নং - 1305 হস্তান্তরের ধরণ - রে: ক: মূলে	০.২০	০.৩৮৮৯	০.০৭	
৩৬	শালি	আগত খং নং - 1305 হস্তান্তরের ধরণ - রে: ক: মূলে	০.৫৪	১.০০০০	০.৫৪	
৪	শালি		১.৮৪	০.১২৪৯	০.২৩	
৪১	শালি	আগত খং নং - 934 হস্তান্তরের ধরণ - রে: ক: মূলে	০.৩২	১.০০০০	০.৩২	
৪২	শালি		০.৪৫	০.২৯৬৮	০.১৩	
৫৩	শালি		০.২৬	০.৬৬৬৭	০.১৬	



Certified to be a true copy,

Subscribed and sworn to of the evidence

জেলা- দক্ষিণ ২৪ পরগণা খতিয়ান নং- ১৩০৩

[ ১৬০৪০২২ ]



মৌজা- উত্তর কাজিরহাট জে.এন.নং- ২২

খালা- বিষ্ণুপুর

(১) রাজস্ব- ০.০০ টাকা

(২) জমির পরিমাণ(এ)- ৯.৮০

(৩) মোট দাগের সংখ্যা- ৪০

	(৪) অত্রস্বত্বের দখলকারের বিবরণ	(৫) স্বর	(৬) মন্তব্য
নাম-	শিব দিকেশ্বর প্রাইভেট লিমিটেড	স্বায়ত	
পিতা-	ডায়রেক্টর পলিত ভূভোগিয়া		
ঠিকানা-	মিজ		

দাগ নং	জমির প্রেসী	মন্তব্য	দাগের মোট পরিমাণ(এ)	দাগের মধ্যে অত্রস্বত্বের অংশ	দাগের মধ্যে অত্রস্বত্বের জমির অংশের পরিমাণ
					একর হেক্টর
৪৫	শালি		০.৫০	০.০৫৪৬	০.০৩
		গত খং নং - 1405			
৫৬	শালি		০.২৬	০.১৬৬০	০.০৫
৫৭	শালি		০.২৩	০.৪২৮৬	০.০৯
		আগত খং নং - 1305			
		হস্তান্তরের খরণ - রে: ক: মূলে			
৬৯	শালি		০.১৬	০.৬৭৯৭	০.১১
		গত খং নং - 1405			
৭০	শালি		০.১৫	০.৫৬৫১	০.০৯
		গত খং নং - 1405			
৮১	শালি		০.৩২	১.০০০০	০.৫২
৮৩	শালি		০.২৭	০.৫৫৩৪	০.০৯
৯	শালি		২.৪৬	০.৪৭৫৬	১.১৭
		বর্গ দং : পূর্ণচন্দ্র মন্ডল পিতা : রামভারন , সাং : মিজ, অংশ ১০০০০, ১৩৬২ সম হইতে			
৯১	শালি		০.২৮	১.০০০০	০.২৮

মোট দাগের সংখ্যা- চল্লিশ মাত্র

Page Received : Application Fee : Rs. 10, Authentication Fee : Rs. 10 x 5, Total fee : Rs. 60 , Copy No.:22123



Page ৫ of ৫ ০৫/০৯/২০১৯ ০৫:৪০ PM

Verified to be a true copy

Authorized sign TO of the evidence

জেলা- দক্ষিণ ২৪ পরগণা খতিয়ান নং- ১৬২৫

[ ১৬০৪০২২ ]



মৌজা- উত্তর কাজিরহাট জে.এল.নং- ২২

খানা- বিশ্বপুর

(১) রাজস্ব- টাকা

(২) জমির পরিমাণ(এ)- ৩.১০

(৩) মোট দাগের সংখ্যা- ৩০

	(৪) অগ্রস্বত্বের দখলকারের বিবরণ	(৫) স্বত্ব	(৬) মন্তব্য
নাম-	ভিরুপতি ক্যারিয়ার লিমিটেড গব্বু ডিক্টেটর	রায়ত	Kh no ১০২৫ and ১০২৬ amalgamation
পিতা-	কাল্পা ভুতোরিয়া		
ঠিকানা-	২৩এ এন.এস.রোড ৮ম ভল গ্রুপ নং-৪ কোলকাতা -১		



(৭) অগ্রস্বত্বের নিম্ন দখলী জমি

দাগ নং	জমির শ্রেণী	মন্তব্য	দাগের মোট পরিমাণ(এ)	দাগের মধ্যে অগ্রস্বত্বের অংশ	দাগের মধ্যে অগ্রস্বত্বের জমির অংশের পরিমাণ	
					একর	হেক্টর
১১০	শালি	আগত খং নং - 551 হস্তান্তরের ধরণ - রে: ক: মূলে	২.৪৬	০.০৯২২	০.২২	
১১২	শালি	আগত খং নং - 272,662 হস্তান্তরের ধরণ - রে: ক: মূলে, রে: ক: মূলে	৩.০৪	০.১৩৮২	০.৪২	
১১৪	শালি	আগত খং নং - 901 হস্তান্তরের ধরণ - রে: ক: মূলে	০.২০	০.৪০০০	০.১০	
১১৬	শালি	আগত খং নং - 636,934 হস্তান্তরের ধরণ - রে: ক: মূলে, রে: ক: মূলে	১.৯৮	০.০৬২৪	০.১২	
১১৭	শালি	আগত খং নং - 900	০.৯০	০.২৫০০	০.২৩	



verified to be a true copy

Authorized sign of the evidence  
Act 1978 (Act I of 1978)



জেলা- দক্ষিণ ২৪ পরগণা খতিয়ান নং- ১৬২৫

[ ১৬০৪০২২ ]




মৌজা- উত্তর কাজিরহাট জে.এল.নং- ২২

থানা- বিষ্ণুপুর

(১) রাজস্ব- টাকা

(২) জমির পরিমাণ(এ)- ০.১০

(৩) মোট দাগের সংখ্যা- ৩০

	(৪) অগ্রস্বরের দখলকারের বিবরণ	(৫) স্বর	(৬) মন্তব্য
নাম-	ডিল্লিপতি কারিয়ার লিমিটেড গ্ৰুপ ডিরেক্টর	রাজস্ব	<p>Kh no 1024 and 1000 amalgamation</p> 
পিতা-	কাটা ভূভোরিয়া		
ঠিকানা-	২৩এ এন.এস.রোড ৮ম তল রুম নং-৪ কোলকাতা -১		

দাগ নং	জমির শ্রেণী	মন্তব্য	দাগের মোট পরিমাণ(এ)	দাগের মধ্যে অগ্রস্বরের অংশ	দাগের মধ্যে অগ্রস্বরের জমির অংশের পরিমাণ
					একর হেক্টর

১১৭		হস্তান্তরের ধরণ - রে: ক: মূল			
১৪১	শালি		০.০৩	০.০১৩৩	০.০২
		আগত খং নং - 73			
১৫২	শালি		১.৫৫	০.২৫০০	০.৩৯
		আগত খং নং - 73			
১৬৫	শালি		০.২৪	০.১২৫১	০.০৩
		আগত খং নং - 73			
১৯	শালি		০.১৯	০.০৫৫৬	০.০১
		আগত খং নং - 73,73,73			
		হস্তান্তরের ধরণ - রে: ক: মূল,রে: ক: মূল			
২০	শালি		০.১৪	০.০৫৫৬	০.০১
		আগত খং নং - 73,73,73			
		হস্তান্তরের ধরণ - রে: ক: মূল,রে: ক: মূল			
২৬	শালি		০.০৫	০.১০০০	০.০০
		আগত খং নং - 722			
৩৩৮	শালি		০.০৯	০.২০৮৪	০.০৩



জেলা- দক্ষিণ ২৪ পরগণা খতিয়ান নং- ১৬২৫

[ ১৬০৪০২২ ]




মৌজা- উত্তর কাজিরহাট জে.এল.নং- ২২

খালা- বিষ্ণুপুর

(১) রাজস্ব- টাকা

(২) জমির পরিমাল(এ)- ৩.১০

(৩) মোট দাগের সংখ্যা- ৩০

	(৪) অত্রখতের দখলকারের বিবরণ	(৫) ষর	(৬) মন্তব্য
নাম-	ভিরুপতি কারিয়ার লিমিটেড পাঞ্চ ডিরেক্টর	স্বায়ত	Kh no 1648 and 1649 amalgamation 
পিতা-	কাভা ভুতোরিয়া		
ঠিকানা-	২৩এ এল.এস.রোড ৮ম তল রুম নং-৪ কোলকাতা -১		

দাগ নং	জমির শ্রেণী	মন্তব্য	দাগের মোট পরিমাল(এ)	দাগের মধ্যে অত্রখতের অংশ	দাগের মধ্যে অত্রখতের জমির অংশের পরিমাল
			একর হেক্টর		
৩৮৮		আগত খং নং - 722,73			
৩৯১	শালি		১.৭২	০.০৫২৮	০.০৯
		আগত খং নং - 73			
৩৯৬	শালি		০.১৭	০.১০০০	০.০২
		আগত খং নং - 722			
৩৯৭	ডোবা		০.০৬	০.০৮৩৪	০.০০
		আগত খং নং - 73			
৩৯৯	ডাঙ্গা		০.১০	০.০২১৮	০.০০
		আগত খং নং - 73			
৪০০	ডাঙ্গা		০.১০	০.০৬০৫	০.০০
		আগত খং নং - 73			
৪০১	ডাঙ্গা		০.১০	০.০৬১৫	০.০১
		আগত খং নং - 73			
৪১২	শালি		০.২২	০.৫০০০	০.১১
		আগত খং নং - 719			
৪১৮	শালি		০.৩৮	০.৬৫২৫	০.২১
		আগত খং নং - 1232			



জেলা- দক্ষিণ ২৪ পরগণা খতিয়ান নং- ১৬২৫

[ ১৬০৪০২২ ]



মৌজা- উত্তর কাজিরহাট জে.এল.নং- ২২

খালা- বিষ্ণুপুর

(১) রাজস্ব- টাকা

(২) জমির পরিমাণ(এ)- ৩.১০

(৩) মোট দাগের সংখ্যা- ৩০

	(৪) অগ্রস্বত্বের দখলকারের বিবরণ	(৫) স্বয়ং	(৬) মন্তব্য
নাম-	ভিক্রপতি ক্যারিয়ার লিমিটেড পক্ষে ডিরেক্টর	রায়ত	<p>Kh no ১৬৬৫ and ১৬৬৬ amalgamation</p>
পিতা-	কাজা ভুতোরিয়া		
ঠিকানা-	২৬৫ এন.এস.রোড ৮ম তল রুম নং-৪ কোলকাতা -১		

দাগ নং	জমির প্রকার	মন্তব্য	দাগের মোট পরিমাণ(এ)	দাগের মধ্যে অগ্রস্বত্বের অংশ	দাগের মধ্যে অগ্রস্বত্বের জমির অংশের পরিমাণ
					একর হেক্টর

৪১৮		হস্তান্তরের খরপ - রে: ক: মূলে			
৪৩৩	শালি		০.২২	০.২২৮৯	০.২১
		আগত খং নং - 292,84,154			
		হস্তান্তরের খরপ - রে: ক: মূলে, রে: ক: মূলে			
৪৪৪	শালি		০.৪২	০.০০৩১	০.০০
		আগত খং নং - 73			
৪৫	শালি		০.৫০	০.০০৩১	০.০০
		আগত খং নং - 73			
৬৫	শালি		০.৪৬	০.৫০০০	০.২৩
		আগত খং নং - 854			
৬৬	শালি	হস্তান্তরের খরপ - রে: ক: মূলে	০.৩২	১.০০০০	০.৩২
		আগত খং নং - 285,285,285			
		হস্তান্তরের খরপ - রে: ক: মূলে, রে: ক: মূলে			
৬৯	শালি		০.১৬	০.০৪১৭	০.০১
		আগত খং নং - 722			



Page 8 of 8

০৬/০৬/২০১৯ ০৫:২৫ PM

verified to be a true copy

Authorized s/o TO of the evidence  
Act 1978 (Act 1 of 1978)

জেলা- দক্ষিণ ২৪ পরগণা খতিয়ান নং- ১৬২৫

[ ১৬০৪০২২ ]



মৌজা- উত্তর কাজিরহাট জে.এন.নং- ২২

থানা- বিষ্ণুপুর

(১) রাজস্ব- টাকা

(২) জমির পরিমাণ(এ)- ৩.১০

(৩) মোট দাগের সংখ্যা- ৩০

	(৪) অত্রস্বত্বের দখলকারের বিবরণ	(৫) স্বত্ব	(৬) মন্তব্য
নাম-	তিরুপতি ক্যারিয়ার লিমিটেড পক্ষে ডিরেক্টর	স্বায়ত	
পিতা-	কাশা ভুতোরিয়া		
ঠিকানা-	২৩এ এল.এস.রোড ৮ম তল ব্লক নং-৪ কোলকাতা -১		

দাগ নং	জমির শ্রেণী	মন্তব্য	দাগের মোট পরিমাণ(এ)	দাগের মধ্যে অত্রস্বত্বের অংশ	দাগের মধ্যে অত্রস্বত্বের জমির অংশের পরিমাণ	
					একর	হেক্টর
৭০	শালি	আপত্ত খং নং - 722,73	০.১৫	০.০৬২৪	০.০০	
৭৪	শালি	আপত্ত খং নং - 854 হস্তান্তরের ধরণ - রে: ক: মূলে	০.৪৫	০.৫৫৫৫	০.২৫	
৮২	শালি	আপত্ত খং নং - 448 হস্তান্তরের ধরণ - রে: ক: মূলে	০.১৮	০.২৮৫৬	০.০৫	
৯৫	শালি	আপত্ত খং নং - 73	০.৫৭	০.০১৪০	০.০১	

মোট দাগের সংখ্যা- ত্রিশ মাত্র



Fees Received : Application Fee : Rs. 10, Authentication Fee : Rs. 10 x 5, Total fee : Rs. 60 ,Copy No.:22218

Page ৫ of ৫ ০৬/০৯/২০১৯ ০৫:২৫ PM

Authorized sign of the evidence  
১৯ জানুয়ারি ২০১৯

জেলা- দক্ষিণ ২৪ পরগণা খতিয়ান নং- ১০৪৮

[ ১৬০৪০২২ ]



মৌজা- উত্তর কাজিরহাট জে.এল.নং- ২২

ধানা- বিষ্ণুপুর

(১) রাজস্ব- ০.০০ টাকা

(২) জমির পরিমাণ(এ)- ৯.৪১

(৩) মোট দাগের সংখ্যা- ৩৭

	(৪) অগ্রস্বরের দখলকারের বিবরণ	(৫) স্বহ	(৬) মন্তব্য
নাম-	তিরুপতি এনসেভল প্রাঃ লিঃ	রায়ত	
ঠিকানা-	পক্ষে ডাইরেক্টর মিস		

(৭) অগ্রস্বরের নিজ দখলীয় জমি

দাগ নং	জমির প্রেনী	মন্তব্য	দাগের মোট পরিমাণ(এ)	দাগের মধ্যে অগ্রস্বরের অংশ	দাগের মধ্যে অগ্রস্বরের জমির অংশের পরিমাণ	
					একর	হেক্টর
১০০	শালি	আগত খং নং - 1165,1164 হস্তান্তরের ধরণ - রে: ক: মূলে,রে: ক: মূলে	১.৫০	০.৫৮৩৪	০.৮৭	
১০৪	শালি	আগত খং নং - 45,141,179,214,65,648,711 হস্তান্তরের ধরণ - রে: ক: মূলে,রে: ক: মূলে,রে: ক: মূলে,রে: ক: মূলে	০.১০	০.৮৮০৯	০.০৯	
১১০	শালি	আগত খং নং - 153,285,242,914,914,702,285, 914 হস্তান্তরের ধরণ - রে: ক: মূলে,রে: ক: মূলে,রে: ক: মূলে,রে: ক: মূলে,রে: ক: মূলে,রে: ক: মূলে,রে: ক: মূলে	২.৪৬	০.০৫২৪	০.৮৭	



certified to be a true copy  
Authorized by TS of the evidence  
(Act 1 of 1978)



(১) রাজস্ব- ০.০০ টাকা

(২) জমির পরিমাণ(এ)- ৯.৪১

(৩) মোট দাগের সংখ্যা- ৩৭

	(৪) অগ্রস্বত্বের দখলকারের বিবরণ	(৫) স্বত্ব	(৬) মন্তব্য
নাম-	তিরুপতি এমস্বত্ব প্রাঃ লিঃ	স্বত্ব	
	পক্ষে ডায়রেক্টর		
ঠিকানা-	নিজ		



দাগ নং	জমির শ্রেণী	মন্তব্য	দাগের মোট পরিমাণ (এ)	দাগের মধ্যে অগ্রস্বত্বের অংশ	দাগের মধ্যে অগ্রস্বত্বের জমির অংশের পরিমাণ
					একর হেক্টর
১১১	শালি	আগত খং নং - 598 হস্তান্তরের ধরণ - রে: ক: মূল	০.৭৫	০.২০০০	০.১৫
১১২	শালি	আগত খং নং - 153,962 হস্তান্তরের ধরণ - রে: ক: মূল, রে: ক: মূল	০.০৪	০.২০০৯	০.৬২
১১৬	শালি	আগত খং নং - 813,945 হস্তান্তরের ধরণ - রে: ক: মূল, রে: ক: মূল	১.৯৮	০.১৮৭৫	০.৩৭
১২৪	শালি	আগত খং নং - 14 হস্তান্তরের ধরণ - রে: ক: মূল	০.২৯	০.১০০০	০.০৩
১২৭	শালি	আগত খং নং - 242 হস্তান্তরের ধরণ - রে: ক: মূল	০.৪২	০.১১৪৬	০.০৫



Certified to be a true copy

Authorized up to of the evidence  
Act 1978 (Act 1 of 1978)



(১) রাজস্ব- ০.০০ টাকা

(২) জমির পরিমাল(এ)- ৯.৪১

(৩) মোট দাগের সংখ্যা- ৩৭

	(৪) অত্রস্বত্বের দখলকারের বিবরণ	(৫) ঘর	(৬) মতবা
নাম-	তিরুপতি এনস্বেড প্রাঃ লিঃ	রাজত	
ঠিকানা-	পক্ষে ডায়রেক্টর নিজে		

দাগ নং	জমির শ্রেণী	মতবা	দাগের মোট পরিমাল(এ)	দাগের মধ্যে অত্রস্বত্বের অংশ	দাগের মধ্যে অত্রস্বত্বের জমির অংশের পরিমাল একর হেক্টর
১৩১	শালি	আগত খং নং - 153 হস্তান্তরের ধরণ - রে: ক: মূল	০.১৪	১.০০০০	০.১৪
১৩৫	শালি	আগত খং নং - 242,702 হস্তান্তরের ধরণ - রে: ক: মূল, রে: ক: মূল	০.৩৪	০.৩৩৩৩	০.১১
১৩৭	শালি	আগত খং নং - 153 হস্তান্তরের ধরণ - রে: ক: মূল	০.১৮	১.০০০০	০.১৮



Certified to be a true copy


Authorized sign of the officer  
Act 1878 (Act I c)



(১) রাজস্ব- ০.০০ টাকা

(২) জমির পরিমাণ(এ)- ৯.৪১

(৩) মোট দাগের সংখ্যা- ৩৭

	(৪) অগ্রস্বত্বের দখলকারের বিবরণ	(৫) স্বত্ব	(৬) মন্তব্য
নাম-	তিরুপতি এনস্বেত্ত প্রাঃ লিঃ	স্বত্ব	
	পক্ষে ডায়রেক্টর		
ঠিকানা-	মিজ		

দাগ নং	জমির শ্রেণী	মন্তব্য	দাগের মোট পরিমাণ(এ)	দাগের মধ্যে অগ্রস্বত্বের অংশ	দাগের মধ্যে অগ্রস্বত্বের জমির অংশের পরিমাণ
					একর হেক্টর
১৫৪	শালি		১.৭০	০.৯০২৮	১.৫২

আগত খং নং - 213,213

হস্তান্তরের ধরণ - রে: ক: মূলে, রে: ক: মূলে  
বর্গা মা

(১) অনন্ত দাল লস্কর

পিতা-পরান

মাং-মিজ

অংশ-1.0000

1363 সন হইতে

(২) অনন্ত দাল লস্কর

পিতা-পরান

মাং-মিজ

অংশ-1.0000

1363 সন হইতে

৩৭০	ডোবা		০.০৫	০.০৫৫৬	০.০১
-----	------	--	------	--------	------

আগত খং নং - 14

হস্তান্তরের ধরণ - রে: ক: মূলে

৩৭৬	শালি		০.১৩	০.৩৩৩৩	০.০৫
-----	------	--	------	--------	------



certified to be a true copy

Authorized sign of the officer  
of 1978 (Act) of 1978.





(১) রাজস্ব- ০.০০ টাকা

(২) জমির পরিমাণ(এ)- ৯.৪১

(৩) মোট দাগের সংখ্যা- ৩৭

	(৪) অগ্রস্বত্বের দখলকারের বিবরণ	(৫) স্বয়ং	(৬) মন্তব্য
নাম-	তিক্ষপতি এনস্বেজ প্রাঃ লিঃ	স্বায়ত	
ঠিকানা-	পক্ষে ডায়রেক্টর নিজ		

দাগ নং	জমির শ্রেণী	মন্তব্য	দাগের মোট পরিমাণ(এ)	দাগের মধ্যে অগ্রস্বত্বের অংশ	দাগের মধ্যে অগ্রস্বত্বের জমির অংশের পরিমাণ
					একর হেক্টর
০৮৬		আগত খং নং - ৪৪৭			
০৯১	শালি		১.৭২	০.৫১৮৭	০.৮৮
০৯২/১১৪৩	ডোবা		০.১৮	১.০০০০	০.১৮
০৯১/১১৪৪	ডাঙ্গা	আগত খং নং - ৪৪৭ হস্তান্তরের ধরণ - রে: ক: মূলে	০.১৪	১.০০০০	০.১৪
০৯২	ডোবা	আগত খং নং - ৪৪৭ হস্তান্তরের ধরণ - রে: ক: মূলে	০.০৬	০.৬২৪০	০.০৪
০৯৩	ডাঙ্গা	আগত খং নং - ১৪ হস্তান্তরের ধরণ - রে: ক: মূলে	০.০৮	০.৮৭৫০	০.০৭
০৯৪	শালি		০.১৪	১.০০০০	০.১৪
০৯৭	ডোবা	আগত খং নং - ৫১৪	০.০৬	০.১৬৬৬	০.০১
		আগত খং নং - ১৪ হস্তান্তরের ধরণ - রে: ক: মূলে			





(১) রাজস্ব- ০.০০ টাকা

(২) জমির পরিমাণ(এ)- ৯.৪১

(৩) মোট দাগের সংখ্যা- ৩৭

	(৪) অত্রস্বত্বের দখলকারের বিবরণ	(৫) ষড়	(৬) মন্তব্য
নাম-	ভিক্রমপতি এনব্রেন্ড প্রাঃ লিঃ	রায়ত	
ঠিকানা-	পক্ষে ডায়রেক্টর নিজ		

দাগ নং	জমির শ্রেণী	মন্তব্য	দাগের মোট পরিমাণ(এ)	দাগের মধ্যে অত্রস্বত্বের অংশ	দাগের মধ্যে অত্রস্বত্বের জমির অংশের পরিমাণ একর হেক্টর
৪	শালি		১.৮৪	০.০৭৭৫	০.১৩
		আগত খং নং - ৭৪৫ হস্তান্তরের ধরণ - রে: ক: মূলে			
৪০৩	শালি		০.০৬	১.০০০০	০.০৬
		আগত খং নং - ৪৪৭ হস্তান্তরের ধরণ - রে: ক: মূলে			
৪০২	শালি		০.৭০	০.২০০০	০.১৪
		আগত খং নং - ৪৪৭ হস্তান্তরের ধরণ - রে: ক: মূলে			
৪৭১	শালি		০.৩১	১.০০০০	০.৩১
৫২	শালি		১.৬৩	০.১৬৬৭	০.২৭
		আগত খং নং - ৪৬৫ হস্তান্তরের ধরণ - রে: ক: মূলে			
৫৩০	শালি		০.৪৭	০.৩৩৩৩	০.১৫
		আগত খং নং - ৪৪৭ হস্তান্তরের ধরণ - রে: ক: মূলে			



জেলা- দক্ষিণ ২৪ পরগণা খতিয়ান নং- ১৩৪৮

[ ১৬০৪০২২ ]



মৌজা- উত্তর কাজিরহাট জে.এল.নং- ২২

খানা- বিষ্ণুপুর

(১) রাজস্ব- ০.০০ টাকা

(২) জমির পরিমাণ(এ)- ৯.৪১

(৩) মোট দাগের সংখ্যা- ৩৭

	(৪) অত্রস্বত্বের দখলকারের বিবরণ	(৫) স্বত্ব	(৬) মন্তব্য
নাম-	তিরুপতি এসআইড প্রাঃ লিঃ	স্বত্ব	
ঠিকানা-	পত্রে ডাইরেক্টর নিজ		

দাগ নং	জমির শ্রেণী	মন্তব্য	দাগের মোট পরিমাণ(এ)	দাগের মধ্যে অত্রস্বত্বের অংশ	দাগের মধ্যে অত্রস্বত্বের জমির অংশের পরিমাণ
					একর হেক্টর
৭১	শালি	আগত খং নং - 175 হস্তান্তরের ধরণ - রে: ক: মূলে	০.২৭	০.৩৩৩৩	০.০৯
৭২	শালি	আগত খং নং - 914 হস্তান্তরের ধরণ - রে: ক: মূলে	০.২৭	০.৭০০০	০.২০
৭৪	শালি	আগত খং নং - 447 হস্তান্তরের ধরণ - রে: ক: মূলে	০.৪৫	০.৪৪৪৪	০.২০
৮৩	শালি	আগত খং নং - 447 হস্তান্তরের ধরণ - রে: ক: মূলে	০.২৭	০.৬৬৬৬	০.১৮
৮৫	শালি	আগত খং নং - 1399,1398,242 হস্তান্তরের ধরণ - রে: ক: মূলে, রে: ক: মূলে, রে: ক: মূলে	১.২০	০.১০৭২	০.১৩
৮৮/১০৪৯	শালি	আগত খং নং - 341 হস্তান্তরের ধরণ - রে: ক: মূলে	০.৪১	০.৪০০০	০.১৭



Certified to be a true copy

Authorised up to of the ...

জেলা- দক্ষিণ ২৪ পরগণা খতিয়াল নং- ১৩৪৮

[ ১৬০৪০২২ ]



মৌজা- উত্তর কাজিরহাট জে.এল.নং- ২২

থানা- বিষ্ণুপুর

(১) রাজস্ব- ০.০০ টাকা

(২) জমির পরিমাণ(এ)- ৯.৪১

(৩) মোট দাগের সংখ্যা- ৩৭

	(৪) অত্রস্বত্বের দখলকারের বিবরণ	(৫) স্বত্ব	(৬) মন্তব্য
নাম-	ডিক্রেশন এনস্বেজ প্রঃ লিঃ	রায়ত	
ঠিকানা-	পঞ্চ ডাইরেক্টর নিজ		

দাগ নং	জমির শ্রেণী	মন্তব্য	দাগের মোট পরিমাণ(এ)	দাগের মধ্যে অত্রস্বত্বের অংশ	দাগের মধ্যে অত্রস্বত্বের জমির অংশের পরিমাণ
					একর হেক্টর

৯	শালি	আগত খং নং - 702 পত্ন খং নং - 1405 হস্তান্তরের ধরণ - রে: ক: মূল, রে: ক: মূল বর্ণা দং (১) পূর্ণ চন্দ্র মন্ডল পিতা-রাম তারল মা-নিজ এংশ-1.0000 1362 সন হইতে	২.৪৬	০.০০৪০	০.০১
৯২	শালি	আগত খং নং - 914 হস্তান্তরের ধরণ - রে: ক: মূল	০.২৬	১.০০০০	০.২৬
৯৩	শালি	আগত খং নং - 175 হস্তান্তরের ধরণ - রে: ক: মূল	০.১৪	১.০০০০	০.১৪
৯৬	শালি	আগত খং নং - 175 হস্তান্তরের ধরণ - রে: ক: মূল	০.৪৫	১.০০০০	০.৪৫

মোট দাগের সংখ্যা- সাইত্রিশ দাগ

Fees Received : Application Fee : Rs. 10, Authentication Fee : Rs. 10 x 8, Total fee : Rs. 90 ,Copy No.:21450



Page ৮ of ৮

২৪/০৮/২০২২ ০৪:৩০ PM

Authorized to be a true copy

Authorized s/o I/O of the officer  
Sd/- 15/11 (Act 1 of 1979)