
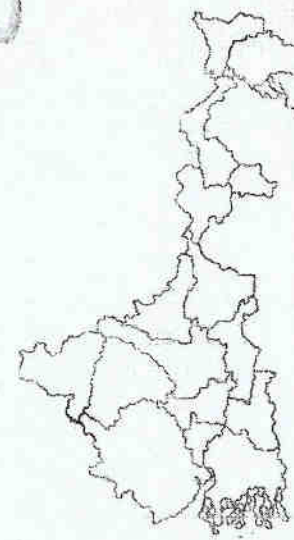


জেলা —	উত্তর ২৪-পরগনা	খতিয়ান নং —	১১২৫	[১৫০৭০১৯]		
মৌজা —	ধাকদাডি	জে.এল.নং —	১৯	থানা — রাজারহাট		
(১) রাজস্ব —	০.০০	টাকা				
(২) জমির মোট পরিমাণ —	০.০৩	একর (৩) মোট দাগের সংখ্যা —	৩			
(৪) অত্রস্বত্বের দখলকারের বিবরণ		(৫) স্বত্ব	(৬) মজুদ			
নাম	চিহ্নস্বত্ব প্রামাণিক	রায়ত				
পিতা/স্বামী****	প্রীকৃষ্ণ প্রামাণিক					
ঠিকানা	নিজ					
						
(৭) অত্রস্বত্বের নিজ দখলীয় জমি :						
দাগ নম্বর	জমির শ্রেণী	মজুদ	দাগের মোট পরিমাণ	দাগের মধ্যে অত্র স্বত্বের	দাগের মধ্যে অত্র- স্বত্বের জমির অংশের পরিমাণ	
			একর	অংশ	একর	হেক্টর
২২৭	শালি		০.১৬	০.১৪২৯	০.০২	
৭০৬	বাস্তু		০.৬৬	০.০০২৯	০.০০	
৭৫৫	বাস্তু		০.১৯	০.০২৩৮	০.০১	
						
দাগের মোট সংখ্যা			তিন মতি		০.০৩	
Appl. Fee: Rs.10, Authentication Fee:1 x Rs.10= Rs.10, Total: Rs.20						

Certified to be a true and correct copy of the original as per the provisions of the Evidence Act, 1872.



উত্তর ২৪-পরগনা জিলা — ধানমন্ডি


খতিয়ান নং — ১৯২৪ [১৫০৭০১৯]

জে.এল.নং — ১৯ থানা — রাজারহাট

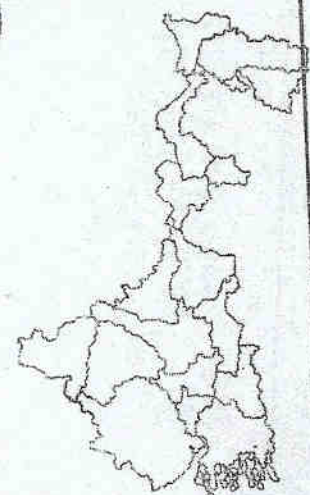
(১) রাজস্ব — ০.০০ টাকা

(২) জমির মোট পরিমাণ — ০.০৩ একর (৩) মোট দাগের সংখ্যা — ৩

(৪) অত্রস্বত্বের দখলকারের বিবরণ


নাম	মনোরঞ্জন প্রামাণিক	রায়ত	
শিদ্দা/স্বামী	শ্রীকৃষ্ণ প্রামাণিক		
ঠিকানা	বিজ		

(৭) অত্রস্বত্বের নিজ দখলীর জমি :

দাগ নম্বর	জমির শ্রেণী	মন্তব্য	দাগের মোট পরিমাণ	দাগের মধ্যে অত্র স্বত্বের অংশ	দাগের মধ্যে অত্র-স্বত্বের জমির অংশের পরিমাণ	
			একর	অংশ	একর	হেক্টর
২২৭	শালি		০.১৫	০.১৪২৯	০.০২	
৭০৬	বাস্তু		০.৬৬	০.০০২২	০.০৩	
২৫৫	বাস্তু		০.১৯	০.০২৩৮	০.০০	
<p>দাগের মোট সংখ্যা</p> <p>তিন মাত্র</p> <p>Appl. Fee: Rs.10, Authentication Fee: 1 x Rs.10= Rs.10, Total: Rs.20</p>					০.০৩	


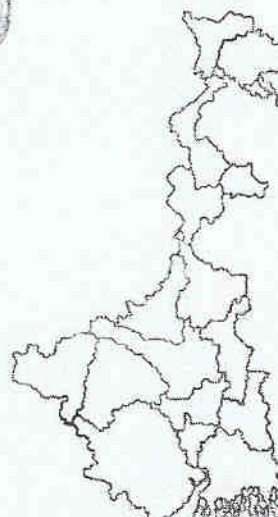
ভূমি সংস্থার

ভূমি সংস্থার



Certified to be
 Authorised U/S to the
 Evidence Act. 1872

Asaram Forme Pvt. Ltd. 2447 2893 / 2165

জেলা — উত্তর ২৪-পরগনা	খতিয়ান নং — ১৯২৬	[১৫০৭০১৯]				
মৌজা — থাকলাডি	জে.এল.নং — ১৯	থানা — রাজারহাট				
(১) রাজস্ব — ০.০০ টাকা						
(২) জমির মোট পরিমাণ — ০.০৩ একর (৩) মোট দাগের সংখ্যা — ৩						
(৪) অত্রস্বত্বের দখলকারের বিবরণ	(৫) স্বত্ব	(৬) মন্তব্য				
নাম বিজলী বাড়ুই পিতা/স্বামী ঠিকানা	বায়ত নবীন বাড়ুই বিত্ত					
(৭) অত্রস্বত্বের নিজ দখলীয় জমি :						
দাগ নম্বর	জমির শ্রেণী	মন্তব্য	দাগের মোট পরিমাণ	দাগের মধ্যে অত্র স্বত্বের	দাগের মধ্যে অত্র- স্বত্বের জমির অংশের পরিমাণ	
			একর	অংশ	একর	হেক্টর
২২৭	শালি		০.১৬	০.১৪২২	০.০২	
৭০৬	বাস্তু		০.৬৬	০.০০২২	০.০০	
৭৫৫	বাস্তু		০.১৯	০.০২৩৮	০.০১	
দাগের মোট সংখ্যা			তিন মাত্র	০.০৩		
Appl. Fee: Rs.10, Authentication Fee: 1 x Rs.10= Rs.10, Total: Rs.20						

স্বত্ব সংক্রান্ত


জমি সংক্রান্ত

Certified to
Authorised U/S
Evidence Act. 1872



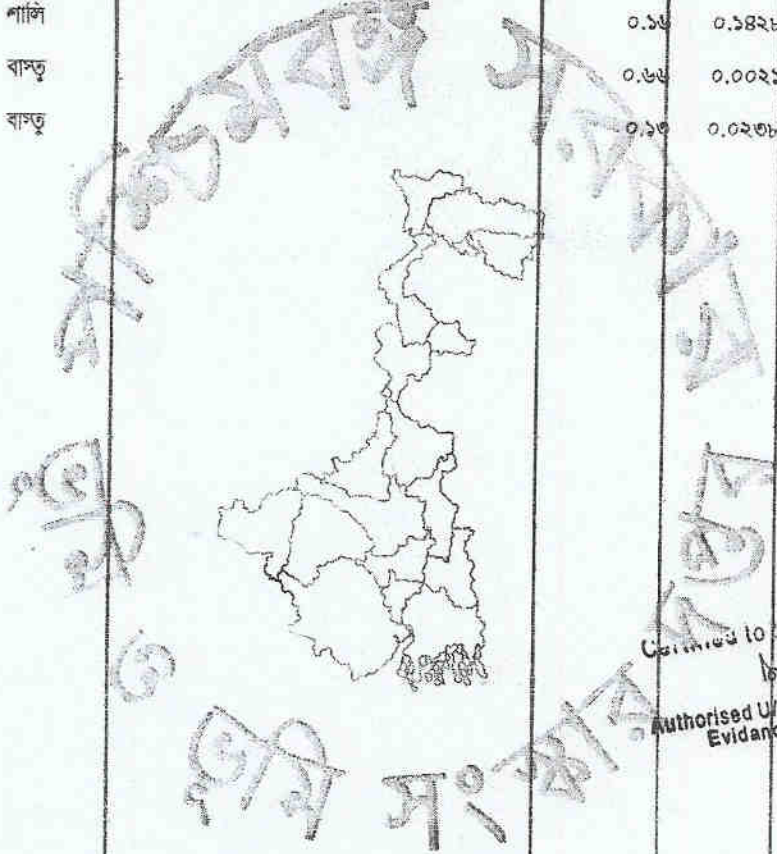
জেলা — উত্তর ২৪-পরগনা খতিয়ান নং — ১৯২৭ [১৫০৭০১৯]
 মৌজা — থাকসাডি জে.এল.নং — ১৯ থানা — রাজারহাট

(১) রাজস্ব — ০.০০ টাকা
 (২) জমির মোট পরিমাণ — ০.০২ একর (৩) মোট দাগের সংখ্যা — ৩

(৪) অত্রস্বত্বের দখলকারের বিবরণ		(৫) স্বত্ব	(৬) মন্তব্য
নাম	অল্পসী খোসা	রায়ত	
পিতা/স্বামী	শ্রীপতি খোসা		
ঠিকানা	নিজ		

(৭) অত্রস্বত্বের নিজ দখলীয় জমি :

দাগ নম্বর	জমির শ্রেণী	মন্তব্য	দাগের মোট পরিমাণ	দাগের মধ্যে অত্র স্বত্বের	দাগের মধ্যে অত্র- স্বত্বের জমির অংশের পরিমাণ	
			একর	অংশ	একর	হেক্টর
২২৭	শালি		০.১৮	০.১৪২৮	০.০২	
৭০৬	বাস্তু		০.৬৬	০.০০২১	০.০০	
৭৫৫	বাস্তু		০.১৮	০.০২৩৮	০.০০	



Guaranteed to
 Authorised U/S
 Evidence

দাগের মোট সংখ্যা তিন মাত্র ০.০২
 Appl. Fee: Rs.10, Authentication Fee: 1 x Rs.10= Rs.10, Total: Rs.20

জেলা — উত্তর ২৪-পরগনা অতিয়ান নং — ১৯২৮ [১৫০৭০১৯]
 মোজা — থাকদাড়ি জে.এল.নং — ১৯ থানা — রাজারহাট

(১) রাজস্ব — ০.০০ টাকা

(২) জমির মোট পরিমাণ — ০.০৩ একর (৩) মোট দাগের সংখ্যা — ৩

(৪) অত্রস্বত্বের দখলকারের বিবরণ (৫) স্বত্ব (৬) মস্তব্য

নাম	গুণ্ণরানী মন্ডল	রায়ত	
পিতৃ/স্বামী	রামপদ মন্ডল		
ঠিকানা	নিজ		



(৭) অত্রস্বত্বের নিজ দখলীয় জমি :

দাগ নম্বর	জমির শ্রেণী	মস্তব্য	দাগের মোট পরিমাণ	দাগের মধ্যে অত্র স্বত্বের	দাগের মধ্যে অত্র-স্বত্বের জমির অংশের পরিমাণ	
			একর	অংশ	একর	হেক্টর
২২৭	শালি		০.১৫	০.১৪২৮	০.০৩	
৭০৬	বাস্তু		০.৬৫	০.০০২২	০.০০	
৭৫৫	বাস্তু		০.১৩	০.০২৩৮	০.০০	

জমি সংস্কার আইন, ১৯৫৬

Certified to be
 Authorised U/S 7
 Evidence Act. 1872




দাগের মোট সংখ্যা তিন মাত্র ০.০৩
 Appl. Fee: Rs.10, Authentication Fee: 1 x Rs.10= Rs.10, Total: Rs.20

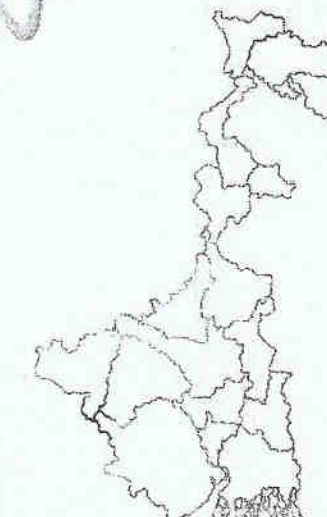
জেলা — উত্তর ২৪-পরগনা খতিয়ান নং — ১১২৮ [১৫০৭০১৯]
 মৌজা — থাকরদাড়া জে.এল.নং — ১৯ থানা — রাজারহাট

(১) রাজস্ব — ০.০০ টাকা
 (২) জমির মোট পরিমাণ — ০.০২ একর (৩) মোট দাগের সংখ্যা — ৩

(৪) অত্রস্বত্বের দখলকারের বিবরণ (৫) স্বত্ব (৬) মন্তব্য


নাম	সোনা মন্ডল	রায়ত	
পিতা/স্বামী	বুদা মন্ডল		
ঠিকানা	নিজ		

(৭) অত্রস্বত্বের নিজ দখলীয় জমি :

দাগ নম্বর	জমির শ্রেণী	মন্তব্য	দাগের মোট পরিমাণ	দাগের মধ্যে অত্র স্বত্বের	দাগের মধ্যে অত্র- স্বত্বের জমির অংশের পরিমাণ	
			একর	অংশ	একর	হেক্টর
২২৭	শালি		০.১৬	০.১৪২৮	০.০২	
৭০৬	বাস্তু		০.৬৬	০.০০২২	০.০০	
৭৫৫	বাস্তু		০.১৯	০.০২৩৮	০.০০	

স্বত্ব সংক্রান্ত মামলায়
 জমি সংক্রান্ত মামলায়

Certified to be a true and correct copy of the original as per the records of the office.
 Authorised U/S 76 of the Evidence Act, 1877



দাগের মোট সংখ্যা তিন মাত্র ০.০২
 Appl. Fee: Rs. 10, Authentication Fee: 1 x Rs. 10 = Rs. 10, Total: Rs. 20

জেলা — উত্তর ২৪-পরগনা স্বত্তিমান নং — ৭৪০ [১৫০৭০১৯]
 মৌজা — খান্দাদাতি জে.এল.নং — ১৯ থানা — রাত্নারহাট

(১) রাজস্ব — ১৬৮.০০ টাকা
 (২) জমির মোট পরিমাণ — ২.৬৯ একর (৩) মোট দাগের সংখ্যা — ১৫

(৪) অত্রস্বত্বের দখলকারের বিবরণ (৫) স্বত্ব (৬) মন্তব্য

নাম	রতন মন্ডল	নামত	
পিতা/স্বামী ****	রাজেন্দ্র মন্ডল		
ঠিকানা	নিজ		



(৭) অত্রস্বত্বের নিজ দখলীয় জমি :

দাগ নম্বর	জমির শ্রেণী	মন্তব্য	দাগের মোট পরিমাণ	দাগের মধ্যে অত্র স্বত্বের অংশ	দাগের মধ্যে অত্র স্বত্বের জমির অংশের পরিমাণ	
			একর	অংশ	একর	হেক্টর
২২৫	ডাঙ্গা	১৪(ইউ) ধারা প্রযোজ্য	০.০৮	১.০০০০	০.০৮	
২২৬	বাঁশঝাড়		০.৭৭	০.৫০০০	০.৩৮	✓
২৩৪	শালি		০.২২	০.১৫৬২	০.১৮	
২৪৮	ডাঙ্গা		০.১৬	০.৫০০০	০.১০	✓
২৬২	শালি		১.২২	০.৫০০০	০.৬৪	
৩০২	শালি		০.০৫	০.২৫০০	০.০২	
৩০৩	শালি		০.১৫	০.২৫০০	০.০৩	
৩৪৬	বাগান		০.১৮	০.৫০০০	০.০৯	
৩৪৭	ডোবা		০.১০	০.৫০০০	০.০৫	
৩৪৮	বাস্তু		০.১৬	০.৫০০০	০.০৮	
৩৬০	বাস্তু	৪৭-৩	০.১৭	০.৫০০০	০.০৯	
৩৬১	পুকুর	৪৭-১	০.০৭	০.৫০০০	০.০৪	
৭৫৬	বাস্তু	১৪(ইউ) ধারা প্রযোজ্য	০.০৮	০.১৮৭৫	০.০২	
১১০৩	শালি	১৪(ইউ) ধারা প্রযোজ্য	২.১৪	০.২২৪০	০.৬৬	


দাগের মোট সংখ্যা

Certified to be a

Authorised U/S 76 of the Indian Evidence Act, 1872
 05/12/2013

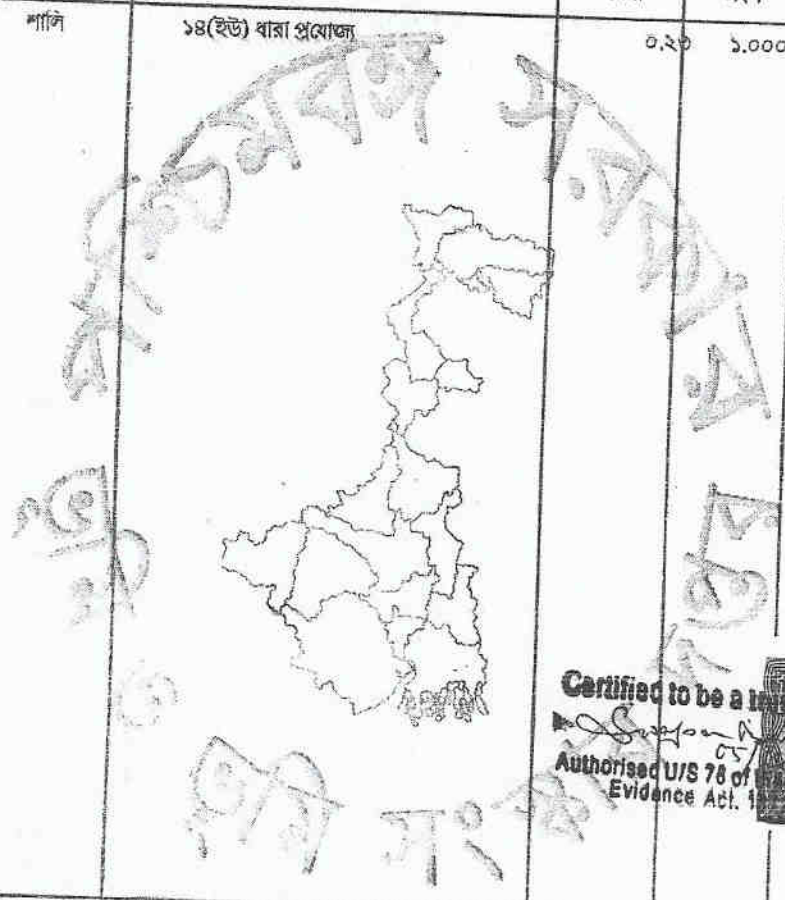


জেলা — উত্তর ২৪-পরগনা		খতিয়ান নং — ৭৪০		[১৫০৭০১৯]	
মৌজা — থাকদাড়ি		জে.এল.নং — ১৯		থানা — রাজারহাট	
(১) রাজস্ব — ৯৬৮.০০ টাকা					
(২) জমির মোট পরিমাণ — ২.৬৯		(৩) মোট দাগের সংখ্যা — ১৫			
(৪) অত্রস্থানের দখলকারের বিবরণ					
		(৫) স্বত্ব		(৬) মন্তব্য	
নাম	বর্তন মণ্ডল	রামত			
পিতা/স্বামী ****	রাজেন্দ্র মণ্ডল				
ঠিকানা	নিজ				



(৭) অত্রস্থানের নিজ দখলীয় জমি :


দাগ নম্বর	জমির শ্রেণী	মন্তব্য	দাগের মোট পরিমাণ	দাগের মধ্যে অত্র স্থানের	দাগের মধ্যে অত্র-স্থানের জমির অংশের পরিমাণ	
			একর	অংশ	একর	হেক্টর
১১৭১	শালি	১৪(হেউ) ধারা প্রযোজ্য	০.২৩	১.০০০০	০.২৩	



Certified to be a true copy

[Signature]

Authorized U/S 78 of Evidence Act. 1911



দাগের মোট সংখ্যা	পনেরো মাত্র	২.৬৯
------------------	-------------	------

Appl. Fee: Rs.10, Authentication Fee:2 x Rs.10= Rs.20, Total: Rs.30


L.A.L.R.O.

Anjana Forms Pvt. Ltd. 2417 2989 / 2166

জেলা - উত্তর ২৪-পরগনা খতিয়ান নং- ১৯০২ [৫০৭০১৯]
 মৌজা - থাকদাড়ি জে.এল.নং- ১৯ খানা রাজারহাট

(১) রাজস্ব - ০.০০ টাকা
 (২) জমির মোট পরিমাণ - ০.২০ একর (৩) মোট দাগের সংখ্যা - ৫

(৪) অত্রস্বত্বের দখলকারের বিবরণ (৫) স্বত্ব (৬) মন্তব্য


নাম	নব কুমার মন্ডল	রায়ত				
পিতা/স্বামী	হারাণ মন্ডল					
ঠিকানা	নিজ					


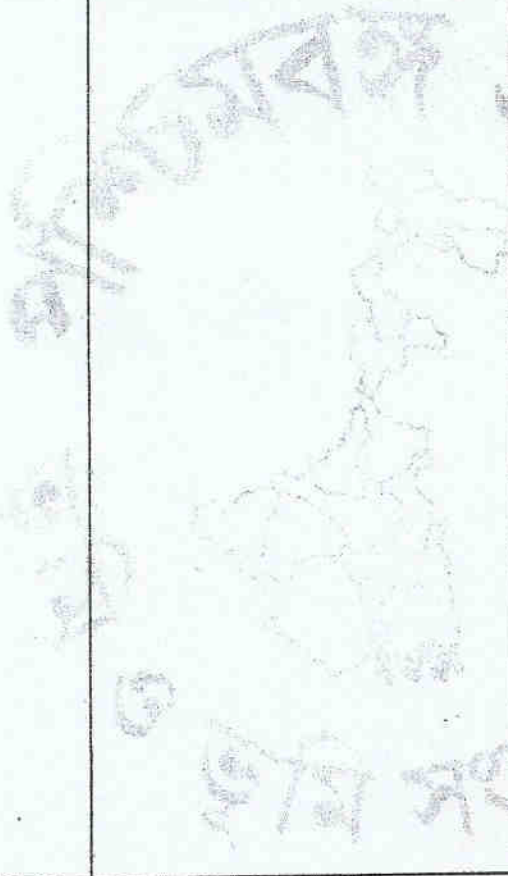
(৭) অত্রস্বত্বের নিজ দখলীয় জমি :

দাগ নম্বর	জমির শ্রেণী	মন্তব্য	দাগের মোট পরিমাণ	দাগের মধ্যে অত্র স্বত্বের	দাগের মধ্যে অত্র- স্বত্বের জমির অংশের পরিমাণ	
			একর	অংশ	একর	হেক্টর
২২৬	বাঁশঝাড়		০.৭৭	০ ০৮ ৩৩	০.০৬	
২৪৮	ডাঙ্গা		০.১৯	০ ০৮ ৩৩	০.০১	
২৬২	শালি		১.২৮	০ ০৮ ৩৩	০.১১	
৩০২	শালি		০.০৫	০ ০৮ ৩৩	০.০১	
৩০৩	শালি		০.১৫	০ ০৮ ৩৩	০.০১	

দাগের মোট সংখ্যা পাঁচ মাত্র ০.২০

Appl. Fee: Rs.10, Authentication Fee: 1 x Rs.10= Rs.10, Total: Rs.20

Certified to be a true and correct copy of the original as per the Evidence Act, 1872
 17/09/15



জেলা - উত্তর ২৪-পরগনা		খতিয়ান নং- ১৯৩১		[৫০৭০১৯]		
মৌজা - ঝাংকড়াড়ি		জে.এল.নং- ১৯		খানা রাজারহাট		
(১) রাজস্ব - ০.০০ টাকা						
(২) জমির মোট পরিমাণ - ০.২০		একর (৩) মোট দাগের সংখ্যা - ৫				
(৪) অত্রস্বত্বের দখলকারের বিবরণ		(৫) স্বত্ব		(৬) মন্তব্য		
নাম	বিশ্বনাথ মন্ডল	রায়ত				
পিতা/স্বামী	হারাগ মন্ডল					
ঠিকানা	নিজ					
(৭) অত্রস্বত্বের নিজ দখলীয় জমি :						
দাগ নম্বর	জমির শ্রেণী	মন্তব্য	দাগের মোট পরিমাণ	দাগের মধ্যে অত্র স্বত্বের	দাগের মধ্যে অত্র- স্বত্বের জমির অংশের পরিমাণ	
			একর	অংশ	একর	হেক্টর
২২৬	বাঁশবাড়		০.৭৭	০ ০৮ ৩৩	০.০৭	
২৪৮	ডাঙ্গা		০.১৯	০ ০৮ ৩৩	০.০১	
২৬২	শালি		১.২৮	০ ০৮ ৩৩	০.১১	
৩০২	শালি		০.০৫	০ ০৮ ৩৩	০.০০	
৩০৩	শালি		০.১৫	০ ০৮ ৩৩	০.০১	
দাগের মোট সংখ্যা			পাঁচ মাত্র		০.২০	

Appl. Fee: Rs.10, Authentication Fee: 1 x Rs.10= Rs.10, Total: Rs.20

C.Copy-12449

১ / ১

17/09/2015




L & LRWB

L & LRWB

L & LRWB

L & LRWB

L & LRWB

জেলা - উত্তর ২৪-পরগনা	খতিয়ান নং- ১৯৩০	[০৭০১৯]				
মৌজা - ধাককাড়ি	জে.এল.নং- ১৯	খানা - রাজারহাট				
(১) রাজস্ব - ০.০০	টাকা					
(২) জমির মোট পরিমাণ - ০.২০	একর (৩) মোট দাগের সংখ্যা - ৫					
(৪) অত্রস্বত্বের দখলকারের বিবরণ	(৫) স্বত্ব	(৬) মন্তব্য				
নাম তপন মন্ডল পিতা/স্বামী হারাপ মন্ডল ঠিকানা নিজ	রায়ত					
(৭) অত্রস্বত্বের নিজ দখলীয় জমি :						
দাগ নম্বর	জমির শ্রেণী	মন্তব্য	দাগের মোট পরিমাণ	দাগের মধ্যে অত্র স্বত্বের	দাগের মধ্যে অত্র- স্বত্বের জমির অংশের পরিমাণ	
			একর	অংশ	একর	হেক্টর
২২৬	বাঁশঝাড়		০.৭৭	০.০৮৩৩	০.০৬	
২৪৮	ডাঙ্গা		০.১৯	০.০৮৩৩	০.০২	
২৬২	শালি		১.২৮	০.০৮৩৩	০.১১	
৩০২	শালি		০.০৫	০.০৮৩৩	০.০০	
৩০৩	শালি		০.১৫	০.০৮৩৩	০.০১	
দাগের মোট সংখ্যা পাঁচ মাত্র					০.২০	
Appl. Fee: Rs.10, Authentication Fee:1 x Rs.10= Rs.10, Total: Rs.20						

Certified
Authorized Officer
Evidence



17/09/15


L & LR WB

জেলা - উত্তর ২৪-পরগনা খতিয়ান নং- ১৯৩৫
 মৌজা - ধাকদাড়ি জে.এল.নং- ১৯ [৫০৭০১৯]
 খানা - রাজারহাট

(১) রাজস্ব - ০.০০ টাকা


(২) জমির মোট পরিমাণ - ০.২১ একর (৩) মোট দাগের সংখ্যা - ৫

(৪) অত্রস্বত্বের দখলকারের বিবরণ

নাম	সনকা মণ্ডল	রায়ত	
*পিতা/স্বামী	যতীন মণ্ডল		
ঠিকানা	নিজ		

(৭) অত্রস্বত্বের নিজ দখলীর জমি :



দাগ নম্বর	জমির শ্রেণী	মন্তব্য	দাগের মোট পরিমাণ		দাগের মধ্যে অত্র- স্বত্বের জমির অংশের পরিমাণ	
			একর	অংশ	একর	হেক্টর
২২৬	বাঁশঝাড়		০.৭৭	০/০৮৩৪	০.০৭	
২৪৮	ডাঙ্গা		০.১৯	০/০৮৩৪	০.০২	
২৬২	শালি		১.২৮	০/০৮৩৪	০.১০	
৩০২	শালি		০.০৫	০/০৮৩৪	০.০০	
৩০৩	শালি		০.১৫	০/০৮৩৪	০.০২	


 Certified to
 Authorised U/S 7(a) of the Indian
 Evidence Act, 1872
 12/09/15

দাগের মোট সংখ্যা পাঁচ মাত্র ০.২১

Appl. Fee: Rs.10, Authentication Fee: 1 x Rs.10= Rs.10, Total: Rs.20

C.Copy-12447

জেলা - উত্তর ২৪-পরগনা	খতিয়ান নং- ১৯৩৩	[৫০৭০১৯]				
মৌজা - থাকুয়াড়ি	জে.এল.নং- ১৯	খানা রাজারহাট				
(১) রাজস্ব - ০.০০ টাকা						
(২) জমির মোট পরিমাণ - ০.২০ একর (৩) মোট দাগের সংখ্যা - ৫						
(৪) অত্রস্বত্বের দখলকারের বিবরণ	(৫) স্বত্ব	(৬) মন্তব্য				
নাম *পিতা/স্বামী ঠিকানা	বিমলা মণ্ডল নিলমনিণ মণ্ডল নিজ	রায়ত				
						
(৭) অত্রস্বত্বের নিজ দখলীয় জমি :						
দাগ নম্বর	জমির শ্রেণী	মন্তব্য	দাগের মোট পরিমাণ	দাগের মধ্যে অত্র স্বত্বের	দাগের মধ্যে অত্র- স্বত্বের জমির অংশের পরিমাণ	
			একর	অংশ	একর	হেক্টর
২২৬	বাঁশবাড়		০.৭৭	০.০৮৩৩	০.০৬	
২৪৮	ডাঙ্গা		০.১৯	০.০৮৩৩	০.০১	
২৬২	শালি		১.২৮	০.০৮৩৩	০.১১	
৩০২	শালি		০.০৫	০.০৮৩৩	০.০১	
৩০৩	শালি		০.১৫	০.০৮৩৩	০.০১	
দাগের মোট সংখ্যা			পাঁচ মাত্র		০.২০	

Appl. Fee: Rs.10, Authentication Fee:1 x Rs.10= Rs.10, Total: Rs.20

C.Copy-12446

১/১

17/09/2015

১/১

17/09/2015

Certified to be a true and correct copy of the original as per the Evidence Act.



L & LR WB
L & LR WB
L & LR WB
L & LR WB
L & LR WB
L & LR WB
L & LR WB

জেলা - উত্তর ২৪-পরগনা খতিয়ান নং- ১৯৩৪ [৫০৭০১৯]
 মোজা - থাকদাড় জে.এল.নং- ১৯ খানা - রাজারহাট

(১) রাজস্ব - ০.০০ টাকা
 (২) জমির মোট পরিমাণ - ০.২১ একর (৩) মোট দাগের সংখ্যা - ৫


(৪) অত্রস্বত্বের দখলকারের বিবরণ (৫) স্বত্ব (৬) মন্তব্য

নাম	সমলা মন্ডল	রায়ত	মন্তব্য
পিতা/স্বামী	সরৎ মন্ডল		
ঠিকানা	নিজ		



(৭) অত্রস্বত্বের নিজ দখলীয় জমি :

দাগ নম্বর	জমির শ্রেণী	মন্তব্য	দাগের মোট পরিমাণ		দাগের মধ্যে অত্র স্বত্বের অংশ		দাগের মধ্যে অত্র স্বত্বের জমির অংশের পরিমাণ	
			একর	অংশ	একর	হেক্টর		
২২৬	বাঁশঝাড়	ভূমি সনাক্তকরণ	০.৭৭	০ ০৮ ৩৪	০.০৭			
২৪৮	ঢাকা		০.১৯	০ ০৮ ৩৪	০.০২			
২৪২	শালি		১.২৮	০ ০৮ ৩৪	০.১০			
৩০২	শালি		০.০৫	০ ০৮ ৩৪	০.০০			
৩০৬	শালি		০.১৫	০ ০৮ ৩৪	০.০২			




Certified to be a
 Authorised U/S 76 of
 Evidence Act, 1872
 17/09/15

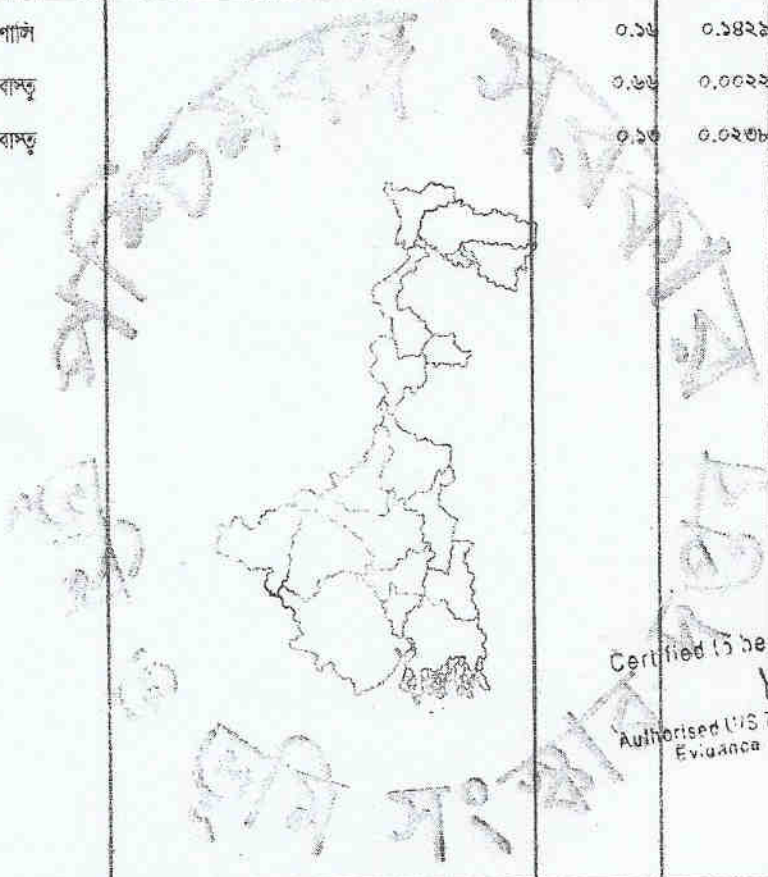
দাগের মোট সংখ্যা পাঁচ মাত্র ০.২১
 Appl. Fee: Rs.10, Authentication Fee: 1 x Rs.10= Rs.10, Total: Rs.20

জেলা — উত্তর ২৪-পরগনা খতিয়ান নং — ১৮২৩ [২৫০৭০১৯]
 মৌজা — থাকদাড জে.এল.নং — ১৯ থানা — রাজারহাট

(১) রাজস্ব — ২২.০০ টাকা
 (২) জমির মোট পরিমাণ — ০.০৩ একর (৩) মোট দাগের সংখ্যা — ৩

(৪) অত্রস্বত্বের দখলকারের বিবরণ		(৫) স্বত্ব	(৬) মন্তব্য
নাম	নিরঞ্জন প্রামাণিক	রায়ত	
পিতা/স্বামী	শ্রীকৃষ্ণ প্রামাণিক		
ঠিকানা	নিজ		

(৭) অত্রস্বত্বের নিজ দখলীয় জমি :

দাগি নম্বর	জমির শ্রেণী	মন্তব্য	দাগের মোট পরিমাণ	দাগের মধ্যে অত্র স্বত্বের	দাগের মধ্যে অত্র-স্বত্বের জমির অংশের পরিমাণ	
			একর	অংশ	একর	হেক্টর
২২৭	শালি		০.১৬	০.১৪২৯	০.০৩	
৭০৬	বাস্তু		০.৬৬	০.০০২২	০.০০	
৭৫৫	বাস্তু		০.১৯	০.০২৩৮	০.০০	



Certified to be a true and correct copy of the original as per the provisions of the Indian Evidence Act, 1972

দাগের মোট সংখ্যা তিন মাত্র
 Appl. Fee: Rs.10, Authentication Fee: 1 x Rs.10= Rs.10, Total: Rs.20