




# Akash Nirman Pvt Ltd - 78'00 Satah.

জেলা — উত্তর ২৪-পারগনা		খতিয়ান নং — ১৩১২		[ ১৫০৭০৫০ ]		
মৌজা — বাজোতরফ		জে.এল.নং — ৫০		থানা — রাতারহাট		
(১) রাজস্ব — ০.০০ টাকা						
(২) জমির মোট পরিমাণ — ১.৫২		একর (৩) মোট দাগের সংখ্যা —		৩০		
(৪) অত্রস্বত্বের দখলকারের বিবরণ		(৫) স্বত্ব		(৬) মন্তব্য		
নাম *** ** পিতা/স্বামী ঠিকানা	আকাশ নির্মান প্রা:লি:  ৬৮/২, হরিশ মুখার্জী রোড, কলি-২৫	স্বত্ব				
(৭) অত্রস্বত্বের নিজ দখলীয় জমি :						
দাগ নম্বর	জমির শ্রেণী	মন্তব্য	দাগের মোট পরিমাণ	দাগের মধ্যে অত্র স্বত্বের	দাগের মধ্যে অত্র- স্বত্বের জমির অংশের পরিমাণ	
			একর	অংশ	একর	হেক্টর
১	শালি	  	০.২৬	০.০৮৩৩	০.০২	
১৪	শালি		০.২৫	০.১৪২৮	০.০৪	
২৩	শালি		০.১৩	০.১২৫০	০.০২	
২৬	শালি		০.৩০	০.১২৫০	০.০৪	
৪২	শালি		০.৬০	০.০৩২২	০.০২	
৬১ ✓	শালি		০.৩৪	০.১১১১	০.০৪	
৬২ ✓	শালি		১.০২	০.১১১১	০.১১	
৬৪ ✓	শালি		০.৫৫	০.১৮৭৫	০.১১	
৬০	বাগান		০.৬৫	০.৩৯৫৮	০.২৬	
৬১	ডাঙ্গা		০.৯৬	০.০৬২৫	০.০৬	
৬৩	শালি		০.২১	০.০৩৭২	০.০৪	
৬৪	শালি		০.২২	০.১১১১	০.০২	
৬৮	শালি		০.২৪	০.১১১১	০.০৩	
১০৩	শালি		০.৬১	০.০৩৭২	০.০৬	
১০৪	শালি		০.৫৬	০.১১১১	০.০৭	
১১৩	ডাঙ্গা		০.১৮	০.১১১১	০.০২	
১১৭	শালি		০.১৮	০.১১১১	০.০২	
দাগের মোট সংখ্যা						

জেলা- উত্তর ২৪ পরগনা খতিয়ান নং- ১৩৩০

মৌজা- বাজেতরফ জে.এল.নং- ৫০



[ ১৫০৭০৫০ ]

থানা- রাজারহাট

(১) রাজস্ব- ৪৫৬০.০০ টাকা

(২) জমির পরিমাণ(এ)- ১৯.৯৯

(৩) মোট দাগের সংখ্যা- ১৭২

	(৪) অগ্রস্বত্বের দখলকারের বিবরণ	(৫) স্বয়ং	(৬) মন্তব্য
নাম-	বৈদিক ডায়মন্ড IT-লিঙ্কস	রায়ত	
ঠিকানা-	গ্রা: লি: 68/2, হরিশ মুখার্জী রোড, কলি-25		

দাগ নং	জমির প্রেনী মন্তব্য	দাগের মোট পরিমাণ(এ)	দাগের মধ্যে অগ্রস্বত্বের অংশ	দাগের মধ্যে অগ্রস্বত্বের জমির অংশের পরিমাণ	
				একর	হেক্টর
২৩৪	ডাঙ্গা	০.৮৪	০.২০০০	০.১৭	
২৪	শালি	০.২৪	০.৫০০০	০.১২	
২৫	শালি	০.৬৭	০.৩৯৫৫	০.২৬	
২৭	শালি	০.৩১	০.৭৫০০	০.২৩	
২৮	শালি	০.০৬	০.২৩০০	০.০১	
৩	শালি	০.১২	০.২৯৮৯	০.০৩	
৩১	শালি	০.৫৯	০.১৬৬৭	০.১০	
৩২	শালি	০.৪৩	১.০০০০	০.৪৩	
৩৩	শালি	০.২১	১.০০০০	০.২১	
৩৪	শালি	০.৩৫	০.৭০৩২	০.২৪	
৩৬	শালি	০.১০	০.৩৩৩৩	০.০৩	
৩৭	শালি	০.১১	১.০০০০	০.১১	
৪	শালি	০.১৩	০.২৫৮১	০.০২	
৪০	শালি	০.৫৯	০.১৬৬৭	০.১০	
৪২	শালি	০.৬০	০.১৬৬৭	০.১০	



Certified to be a true copy

Page ৫ of ১২

২১/০৩/২০১৭

Auth: U/S 76 of the Indian Post Office Act 1872

জেলা- উত্তর ২৪ পরগণা

খতিয়াল নং- ১৩১৬

[১৫০৭০৫০]


মৌজা- বাজেতরক

জে.এল.নং- ৫০

থানা- রাজ্যরহাট

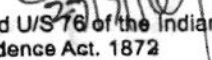
(১) রাজস্ব- ০.০০ টাকা

(২) জমির পরিমাণ (এ)- ২.১৫ (৩) মোট দাগের সংখ্যা- ৪২

	(৪) অত্রস্থের দখলকারের বিবরণ	(৫) স্বয়ং	(৬) মন্তব্য
নাম-	কংক্রিট মার্কেটাইলস	রায়ড	
গ্রা: লি:			
ঠিকানা-	১/১ B, আগার উড স্ট্রীট, কলি-১৭		

দাগ নং	জমির প্রকৃতি	মন্তব্য	দাগের মোট পরিমাণ (এ)	দাগের মধ্যে অত্রস্থের অংশ	দাগের মধ্যে অত্রস্থের জমির অংশের পরিমাণ	
					একর	সেটর
৫৪	শালি		০.১৪	০.০৮৩৩	০.০১	
৭৪	ডাঙ্গা		০.৪৮	০.১২৫০	০.০৬	
৯০	বাগান		০.৬৫	০.০০৯০	০.০১	
৯১	ডাঙ্গা		০.৯৬	০.০৫০০	০.০৪	
৯৩	শালি		০.২১	০.০৪১৭	০.০১	
৯৪	শালি		০.২২	০.০৮৩৩	০.০২	
৯৭	ডাঙ্গা		০.৫৫	০.২০০০	০.১২	
৯৮	শালি		০.২৪	০.০৮৩৩	০.০২	
৯৯	শালি		০.১২	০.১০০০	০.০১	
১০১	ডাঙ্গা		০.১৮	০.১০০০	০.০২	
১০৬	ডাঙ্গা		০.৩৩	০.১০০০	০.০৩	
১৩০	ডাঙ্গা		০.২৩	০.১২৫০	০.০৩	
১৪০	ডাঙ্গা		০.৮৩	০.২০০০	০.১৬	
১৫৯	ডাঙ্গা		০.১৮	০.০৩২৭	০.০২	
১৬০	ডোবা		০.১৬	০.১০০০	০.০১	
১৬১	ডাঙ্গা		১.৫২	০.০৫০০	০.০৮	
২০২	ডাঙ্গা		০.২৫	০.০৭৫০	০.০২	
২০৭	শালি		০.৩১	০.১২৫০	০.০৪	
৬৪২	শালি		১.০৮	০.১৬৬৭	০.১৮	

Certified to be a true copy


 Authorised U/S 76 of the Indian Evidence Act, 1872

L & LR WB  
L & LR WB  
L & LR WB  
L & LR WB  
L & LR WB  
L & LR WB

জেলা — উত্তর ২৪-পরগনা খতিয়ান নং — ১৩১৭ [ ১৫০৭০৫০ ]

মৌজা — বাজেন্তরফ জে.এল.নং — ৫০ থানা — রাজারহাট


(১) রাজস্ব — ০.০০ টাকা

(২) জমির মোট পরিমাণ — ৩.৮৭ একর (৩) মোট দাগের সংখ্যা — ৫১

(৪) অত্রস্বত্বের দখলকারের বিবরণ (৫) বহু (৬) মন্তব্য

নাম *** ** পিতা/স্বামী ঠিকানা	ক্রিস্টাল মার্কেটাইল প্রা:লি: G-৮, রবীন্দ্র পল্লী, স্লক A, ৪th ফ্লোর, কলি-৫১	রায়ত	
--	--	-------	--

(৭) অত্রস্বত্বের নিজ দখলীয় জমি :

দাগ নম্বর	জমির শ্রেণী	মন্তব্য	দাগের মোট পরিমাণ	দাগের মধ্যে অত্র স্বত্বের	দাগের মধ্যে অত্র- স্বত্বের জমির অংশের পরিমাণ	
			একর	অংশ	একর	হেক্টর
১০১	ডাঙ্গা		০.১৮	০.১০০০	০.০২	
১০২	ডাঙ্গা		০.৪৯	০.১৪২৮	০.০৭	
১০৩	শালি		০.৬১	০.০২৪৬	০.০২	
১০৬	ডাঙ্গা		০.৩৩	০.১০০০	০.০৩	
১২২	শালি		০.৬৫	০.০৬৯৪	০.০৫	
১২৯	শালি		০.২৭	০.০৬৯৪	০.০২	
১৩০	ডাঙ্গা		০.২৩	০.০৪১৭	০.০১	
১৪৭	ডাঙ্গা		০.১১	০.০৪৪৪	০.০১	
১৫৮	শালি		০.১৪	০.০৮৩৩	০.০১	
২৩৫	শালি		০.১৭	০.১০০০	০.০২	
৫৭৫	শালি		০.১৩	০.১৬৬৭	০.০৩	
৫৮৯	শালি		২.৩৫	০.১০১২	০.২৪	
৫৯০	শালি		০.১৭	০.১২৬৮	০.১৬	
৫৯৩	শালি		০.৬০	০.০৫৫৫	০.০৩	
৫৯৯	শালি		০.৪১	০.০৬৯৪	০.০৩	
৬০০	শালি		০.৩৬	০.০৫৫৬	০.০২	
৬০৫	ডাঙ্গা		২.৩১	০.১৪৩২	০.৩৩	

দাগের মোট সংখ্যা

জেলা — উত্তর ২৪ পরগনা

খতিয়ান নং — ১৩০৬

[১৫০৭৫০]

মৌজা — বাজেরতরফ

জে.এল.নং — ৫০

খানা — সাপারহাট


(১) প্রাজব — ০.০০ টাকা

(২) জমির মোট পরিমাণ — ২.৯২ একর (৩) মোট দাগের সংখ্যা — ১০২

(৪) অত্রবছরের দখলকারের বিবরণ

(৫) স্বত্ব

(৬) মন্তব্য

নাম	সাইবারউড মার্চেন ডাইস প্রাঃ লিঃ	রায়ত	
পিতা/স্বামী			
ঠিকানা	১/১ বি. আপারউড পুটি কালকাতা-১৭		

(৭) অত্রবছরের নিজ দখলীয় জমি :

দাগ নম্বর	জমির শ্রেণী	মন্তব্য	দাগের মোট পরিমাণ	দাগের মধ্যে অত্র বছরের	দাগের মধ্যে অত্র-বছরের জমির অংশের পরিমাণ	
			একর	অংশ	একর	হেটর
৫৪	শাল		০.১৪	০.১৬৬৭	০.০২	
৬০	শাল		০.২০	০.২১১৬	০.০৪	
৬১	শাল		০.৩৪	০.১৭৬৪	০.০৬	
৬২	শাল		১.০২	০.১৭৬৪	০.১৯	
৬৬	শাল		০.০৯	০.১০০০	০.০১	
৬৭	শাল		০.১০	০.০৫০০	০.০১	
৭০	শাল		০.৫৮	০.১৫৫৬	০.০৯	
৭৫	ডাঙ্গা		০.১০	০.১২৪৮	০.০১	
৭৬	ডাঙ্গা		০.১২	০.০৫০০	০.০১	
৮০	শাল		০.১১	০.১০০০	০.০১	
৮১	শাল		০.১৬	০.০৫০০	০.০১	
৮৬	শাল		০.১০	০.১৮৬৬	০.০১	
৮৭	শাল		০.১১	০.১০০০	০.০২	
৮৮	শাল		০.২০	০.১৫৫৫	০.০৩	
৯৩	শাল		০.২১	০.১১৯৪	০.০৩	
১০৩	শাল		০.৩১	০.০৫০০	০.০৩	
১০৪	শাল		০.৫৬	০.১০০০	০.০৬	

Certified to be a true copy

Swapan Basak 26/03/13  
Authorised U/S 76 of the Indian Evidence Act. 1872

L &amp; LR WB

জেলা — উত্তর ২৪-পরগনা খতিয়ান নং — ১১৭২ [ ১৫০৭০৫০ ]

মৌজা — বাজেন্তরফ জে.এল.নং — ৫০ থানা — রাজারহাট

(১) রাজস্ব — ০.০০ টাকা

(২) জমির মোট পরিমাণ — ১.৩৩ একর (৩) মোট দাগের সংখ্যা — ১১

(৪) অত্রস্বত্বের দখলকারের বিবরণ (৫) স্বত্ব (৬) মন্তব্য

নাম কিপ্তা/স্বামী*** ঠিকানা	এস্কেয়ার কন্সার্স প্রা:লি: ৫৫০ ৩৪ গরানহাটা রোড, কলি-০৬	রায়ত	
-----------------------------------	---	-------	--

(৭) অত্রস্বত্বের নিজ দখলীয় জমি :

দাগ নম্বর	জমির শ্রেণী	দাগের মোট পরিমাণ একর	দাগের মধ্যে অত্র স্বত্বের অংশ	দাগের মধ্যে অত্র- স্বত্বের জমির অংশের পরিমাণ	
				একর	হেক্টর
৩০	শালি	০.২২	০.৫০০০	০.১১	
৩৫	শালি	১.০৩	০.২৫০০	০.২৬	
৪১	শালি	০.৭০	০.১০০০	০.০৭	
৫৫	শালি	০.২৪	০.১০০০	০.০২	
৫৭	শালি	০.৩০	১.০০০০	০.৩০	
৫৯	শালি	০.১৪	১.০০০০	০.১৪	
৯৭	ডাঙ্গা	০.৫৫	০.৪০০০	০.২২	
১০০	ডাঙ্গা	০.১৪	০.৫০০০	০.০৭	
১০২	ডাঙ্গা	০.৪৯	০.১৭৮৫	০.০৮	
১৫৩	পুকুর	০.২৮	০.১২৫০	০.০৪	
১৫৬	ডোবা	০.০৭	০.২৫০০	০.০২	

দাগের মোট সংখ্যা এগারো মাত্র ১.৩৩

Appl. Fee-Rs.10,Authenticiation Fee:1 x Rs.10=Rs.10,Total-Rs.20

জেলা — উত্তর ২৪-পরগনা

খতিয়ান নং — ১৩৭৬

[ ১৫০৭০৫০ ]

মৌজা — বাজারতরফ

জে.এল.নং — ৫০

থানা — রাজারহাট

(১) রাজস্ব — ০.০০ টাকা

(২) জমির মোট পরিমাণ — ৩.১৩ একর (৩) মোট দাগের সংখ্যা — ৪৮

(৪) অত্রস্বত্বের দখলকারের বিবরণ

(৫) স্বত্ব

(৬) মন্তব্য

নাম	কোকিলা টাই-আপ প্রাইভেট	রায়ত	
*স্বত্বাধিকারী*	লিমিটেড		
ঠিকানা	২১A, ওয়েস্টন স্ট্রীট, কলি-১২		

(৭) অত্রস্বত্বের নিজ দখলীয় জমি :

দাগ নম্বর	জমির শ্রেণী	মন্তব্য	দাগের মোট পরিমাণ	দাগের মধ্যে অত্র স্বত্বের	দাগের মধ্যে অত্র- স্বত্বের জমির অংশের পরিমাণ	
			একর	অংশ	একর	হেক্টর
২৩	শালি		০.১৩	০.১২৫০	০.০২	
২৫	শালি		০.৬৭	০.৩৯৫৫	০.২৭	
২৬	শালি		০.৩০	০.১২৫০	০.০৪	
৩১	শালি		০.৫৯	০.১৬৬৭	০.১০	
৩২	শালি		১.০৩	০.১৬৬৬	০.১৭	
৩৯	শালি		০.১২	০.৪৬২০	০.০৬	
৪০	শালি		০.৫৯	০.৪৫৫৫	০.২৬	
৪১	শালি		০.৭০	০.১২৫০	০.০৯	
৪৫	শালি		০.২৮	০.১৬৬৭	০.০৫	
৪৭	শালি		০.৪৫	০.১৮৭৫	০.০৮	
৫৫	শালি		০.২৪	০.১২৫০	০.০৩	
৬৮	শালি		০.০৬	০.১৬৬৭	০.০১	
৮০	বাগান		০.৬৫	০.০৫০০	০.০৩	
৮১	ডাঙ্গা		০.১৬	০.০৫০০	০.০৫	
৮৮	শালি		০.১২	০.১২৫০	০.০২	
১০১	ডাঙ্গা		০.১৮	০.১২৫০	০.০২	
১০৬	ডাঙ্গা		০.৩৩	০.১২৫০	০.০৪	

দাগের মোট সংখ্যা

২-৫-১৯৭৭

জেলা — উত্তর ২৪-পরগনা খতিয়ান নং — ১৩৩৯ [ ১৫০৭০৫০ ]

মৌজা — বাগেতরফ জে.এল.নং — ৫০ থানা — রাজারহাট

(১) রাজস্ব — ০.০০ টাকা

(২) জমির মোট পরিমাণ — ২.৯০ একর (৩) মোট দাগের সংখ্যা — ৪৬

(৪) অত্রস্বত্বের দখলকারের বিবরণ (৫) বয়স (৬) মন্তব্য

নাম **** ** পিতা/স্বামী ঠিকানা	নিম্পন এডম্পিস প্রা:লি: ১/১B, আপার উড স্ট্রীট, কলি-১৭	বয়স	মন্তব্য
---	--	------	---------

(৭) অত্রস্বত্বের নিজ দখলীয় জমি :

দাগ নম্বর	জমির শ্রেণী	মন্তব্য	দাগের মোট পরিমাণ		দাগের মধ্যে অত্র- স্বত্বের জমির অংশের পরিমাণ	
			একর	অংশ	একর	হেক্টর
১	শালি		০.২৬	০.০৬২৫	০.০১	
২৩	শালি		০.১৩	০.২৫০০	০.০২	
২৫	শালি		০.৬৭	০.২০৯০	০.১৪	
২৬	শালি		০.৩০	০.২৫০০	০.০৭	
২৮	শালি		০.১১	০.০৮৩৩	০.০১	
৪১	শালি		০.৭০	০.২২৫০	০.১৭	
৪২	শালি		০.৬০	০.০৬৮৮	০.০৪	
৪৭	শালি		০.৪৫	০.০১৬৭	০.০১	
৫৫	শালি		০.২৪	০.২২৫০	০.০৬	
৬৯	শালি		০.১৩	০.২৩২৩	০.০৩	
৭৪	ডাঙ্গা		০.৪৮	০.০৮৩৩	০.০৪	
৭৮	শালি		০.৪৯	০.০৮৩৩	০.০৪	
৯৯	শালি		০.১২	০.১২৫০	০.০১	
১০১	ডাঙ্গা		০.১৮	০.১২৫০	০.০২	
১০৬	ডাঙ্গা		০.৩৩	০.১২৫০	০.০৪	
১১১	শালি		০.৪১	০.১২০৭	০.০৫	
১১৫	ডাঙ্গা	০.১২	০.৩৩৩৩	০.০৪		

দাগের মোট সংখ্যা



জেলা - উত্তর ২৪-পরগনা

খতিয়ান নং- ১৩০৫

[ ৫০৭০৫০ ]

মৌজা - বাজেলতরফ

জে.এল.নং- ৫০

খানা নাজারহাট


(১) রাজস্ব - ৩.৩৮ টাকা

(২) জমির মোট পরিমাণ - ৪.৭০ একর (৩) মোট দাগের সংখ্যা - ২২১

(৪) অত্রস্বত্বের দখলকারের বিবরণ

(৫) স্বত্ব

(৬) মন্তব্য

নাম	স্টারলাং টাওয়ার্স প্রঃ লঃ	রায়ত	
পিতা/স্বামী			
ঠিকানা	৭/ব. প্রটোরমা স্ট্রীট কাল- ১৭		

(৭) অত্রস্বত্বের নিজ দখলীয় জমি :

দাগ নম্বর	জমির শ্রেণী	মন্তব্য	দাগের মোট পরিমাণ	দাগের মধ্যে অত্র স্বত্বের	দাগের মধ্যে অত্র স্বত্বের জমির অংশের পরিমাণ	
			একর	অংশ	একর	হেক্টর
৭৬	ডাঙা		০.১২	০.০১৬৭	০.০০	
৭৯	শাল		০.১৩	০.৫০০০	০.৪৬	
৮০	শাল		০.১১	০.১৪৪৪	০.০১	
৮১	শাল		০.১৬	০.১১৩১	০.০২	
৮২	শাল		০.১০	০.১০৬৭	০.০১	
৮৬	শাল		০.১১	০.১৪৪৪	০.০১	
৮৭	শাল		০.২৩	০.১৪৪৪	০.০৩	
৮৮	শাল		০.২১	০.০১৬৭	০.০০	
৯৩	শাল		০.২২	০.০৩৩৩	০.০১	
৯৪	শাল		০.৫৫	০.০৬৬৬	০.০৩	
৯৭	ডাঙা		০.২৪	০.০৩৩৩	০.০১	
৯৮	শাল		০.৬১	০.০১৬৭	০.০১	
১০৩	শাল		০.৫৬	০.০৩৩৩	০.০২	
১০৪	শাল		০.৪১	০.০৩৩৩	০.১৩	
১১১	শাল		০.১৮	০.০৩৩৩	০.০১	
১১৩	ডাঙা		০.১৮	০.০৩৩৩	০.০১	
১১৭	শাল		০.১৩	০.০১৬৭	০.০০	
১১৮	শাল		০.৩৮	০.৫০০০	০.১১	
১২১	শাল		০.৩০	০.০১৮৩	০.০১	
১২২	শাল		০.৬৫	০.০১৬৭	০.০১	
১২৭	শাল		০.২১	০.০৩৩৩	০.০১	
১২৮	শাল		০.১১	০.০৩৩৩	০.০১	
১২৯	শাল		০.২৭	০.০১৬৭	০.০০	
১৩১	ডাঙা		০.০৪	০.১৪৪৪	০.০১	

দাগের মোট সংখ্যা

Certified to be a true copy

Authorized U/S 76 of the Indian Evidence Act-1972

