


S-5601

D-4559/15



24/7/15

পশ্চিমবঙ্গ পশ্চিম বঙ্গাল WEST BENGAL

registration, the Signature sheet and the endorsement sheets attached with this document are the part of this document C 196477

V.C no. 160800058


Adl. District Sub-Registrar
Sonarpur, South 24 Parganas

Q. No. 16080000

513987/R

Biswajit Ghosh

Lakshmi Bhattacharjee



নিঃস্বত্ব সাফ বিক্রয়
কোবালা দলিল :

--: (২) --

Biowayit ghu
Lakeshmi Bhattae

ধানা-সোনালপুর, মৌজা- উখিলাপাইকপাড়া

জমি:- কমবেশী ৭ কাঠা ৮ ছটাক ৭ বর্গফুট,

বিক্রয় মূল্য-৩৯, ৭৫, ০০০ টাকা।

ফোবাল্লা ত্রেতা :-১) শ্রী যোগিক মজুমদার, (প্যান - সি ও এন পি এম ৭৭১৫ পি)
পিতা-শ্রী উদয় শঙ্কর মজুমদার, পেশা-অধ্যয়ণ, জাতি-হিন্দু(ভারতীয়), সাং-৪১ কাঁসারিপাড়া
রোড, ধানা-কালিঘাট, কলকাতা-৭০০ ০২৫; ২) শ্রী সুরজিৎ চক্রবর্তী, (প্যান-এ আই কে
পি সি ৯৯৯৫ কিউ), পিতা-মৃত দেবেন্দ্র চক্রবর্তী, জাতি-হিন্দু(ভারতীয়), পেশা-চাকুরী,
সাং-৩০/২ বি, হরমোহন ঘোষ লেন, পোস্ট অফিস-ফুলবাগান, ধানা-বেলেঘাটা, কলকাতা-
৭০০০ ৮৮, ৩) শ্রীমতী শ্রিয়াক্ষা সরকার, (প্যান-সি ডি ভি পি এস ৩৫২০ এইচ), স্বামী শ্রী
কৌশিক সরকার, জাতি-হিন্দু(ভারতীয়), পেশা-গৃহস্থালী, সাং-বিবেকানন্দ সরনী ব্লক-৫,
পোস্ট অফিস-মধ্যমগ্রাম, ধানা-বারাসাত, জেলা-উত্তর ২৪-পরগনা, কলকাতা-৭০০১২৯।

কোবাল্লা বিক্রেতা :-১) শ্রী বিশ্বজিৎ ঘোষ, (প্যান-এ পি এল পি জি ৫৭৭৫ এল),
পিতা-শ্রী নিমাই টাঁদ ঘোষ, জাতি-হিন্দু(ভারতীয়), পেশা-চাকুরী, সাং-৭ নং ট্রেডিং হাউস
রোড, পোঃ হরিনাভী, ধানা-সোনালপুর, জেলা-দক্ষিণ ২৪-পরগনা, ২) শ্রীমতী লক্ষ্মী ভট্টাচার্য
(প্যান-বি বি এস পি বি ৬০৬৭ জে), স্বামী-শ্রী অর্পূর্ব ভট্টাচার্য, জাতি-হিন্দু(ভারতীয়),
পেশা-ব্যবসা, সাং-ব্যাশালী পাড়া, পোঃ-হরিনাভী, ধানা-সোনালপুর, জেলা-দক্ষিণ ২৪-পরগনা,
কলকাতা-৭০০ ১৪৮।

কৃপ্য স্তত নি: স্বত্ব সাফ বিক্রয় কোবাল্লা পত্র মিদং কার্য্যাঞ্চাগে :-

জেলা দক্ষিণ ২৪ পরগনা, ধানা-সোনালপুর ও এ্যা: ডি: সাব রেজিষ্ট্রী অফিস সোনালপুর
এলাকাধীন রাজপুর সোনালপুর পৌরসভার ২৬(২৪) নং ওয়ার্ডের অন্তর্গত ২৭৮ নং এস এস
রোডস্থিত হোস্টিং ভুক্ত পরগনা মেননমল্ল, মৌজা-উখিলাপাইকপাড়া গ্রামস্থিত রায়ত দখলী
স্বত্ব বিশিষ্ট স্বত্বের আর এস ৭৮২ নং ও এল আর ৬৯৭, ৯০৯ ও ৫৬৯ নং খতিয়ান ভুক্ত

আর এস ২১৭৯ নং ও এল আর ২১৬৪ নং দাগে ডাঙ্গা ১২ শতক জমির মধ্যে আমাদের অর্থাৎ বিক্রোতাধরের খরিদা কমবেশী ৪৫৫৭ বর্গফুট বা কমবেশী ৬ কাঠা ৫ ছাটাক ১২ বর্গফুট জমি এবং আর এস ২১৮১ নং ও এল আর ২১৬৬ নং বাগান ৭৭ শতক জমির মধ্যে আমাদের অর্থাৎ বিক্রোতাধরের খরিদা কমবেশী ৮৫০ বর্গফুট বা কমবেশী ১ কাঠা ২ ছাটাক ৪০ বর্গফুট জমি অর্থাৎ একটি খতিয়ান ভুক্ত দুইটি দাগে একলগ্নে অত্র সহ নক্সায় লাল রং দ্বারা সীমা রেখা চিহ্নিত ও পরিবেষ্টিত কমবেশী ৭ কাঠা ৮ ছটাক ৭ বর্গফুট জমি মায় যাবতীয় ব্যবহারিক স্বত্বাদি সহ অত্র দলিলের বিক্রীত সম্পত্তি হইতেছে।

নিম্ন তপশীল বর্ণিত খতিয়ানের সম্পত্তি সহ অন্যান্য জমি জমা সহ মোট ১৮৬ শতক জমি জটনেক হরিমোহন ভট্টাচার্য মহাশয়ের বহুদিনের স্বত্ব দখলী সম্পত্তি থাকাবস্থায় উক্ত হরিমোহন ভট্টাচার্য মহাশয় বিগত ইংরাজী ১১/৫/১৯৪৫ তারিখে আলিপুর ডিস্ট্রিক রেজিস্ট্রী অফিসে রেজিস্ট্রীকৃত ১ নং বহির ২৫ নং ভল্যুমে ৬৪ নং হইতে ৭১ নং পাতায় লিপিবদ্ধ ১৯৪৫ সালের ১৪৬৬ নং এককোতা সাফ বিক্রয় কোবালা দলিল মূলে জনাব ইব্রাহিম সিদ্দিক জামাল মহাশয়কে ১৮৬ শতক জমি বিক্রয় করিয়া দখল ও স্বত্ব চ্যুত করেন। অতঃপর উক্ত জনাব ইব্রাহিম সিদ্দিক জামাল মহাশয় খরিদ সূত্রে প্রাপ্ত হইয়া বিগত ইংরাজী ২৭/৮/১৯৪৫ তারিখে আলিপুর ডিস্ট্রিক রেজিস্ট্রী অফিসে রেজিস্ট্রীকৃত ১ নং বহির ৫০ নং ভল্যুমে ২৯৪ নং হইতে ২৯৮ নং পাতায় লিপিবদ্ধ ১৯৪৫ সালের ২৭৬৩ নং এককোতা সাফ বিক্রয় কোবালা দলিল মূলে তাঁহার স্ত্রী খয়রনুনেসা বাই মহাশয়াকে ১৮৬ শতক জমি বিক্রয় করিয়া দখল ও স্বত্ব চ্যুত করেন। অতঃপর উক্ত খয়রনুনেসা বাই মহাশয়া খরিদ সূত্রে প্রাপ্ত হইয়া ভোগ দখলকরিনী থাকাবস্থায় নিঃসন্তান অবস্থায় পরলোক গমন করিলে তাঁহার স্বামী জনাব ইব্রাহিম সিদ্দিক জামাল এবং তাহার পিতা জনাব আহামেদ আব্দুল্লা সাহেব মহাশয় প্রত্যেকে ।। আট আনা অংশ করে প্রাপ্ত হইয়া খাসে ভোগ দখলিকার থাকাবস্থায় উক্ত জনাব আহামেদ আব্দুল্লা মহাশয় তাঁহার অংশের অধ্যাংশ বিগত ইংরাজী ১৯৪৮ সালে আলিপুর সদর রেজিস্ট্রী অফিসে রেজিস্ট্রীকৃত ১ নং বহির ৯ নং ভল্যুমে ৯৫ নং হইতে ১০১ নং পাতায় লিপিবদ্ধ ১৯৪৮ সালের ২৮৫ নং এককোতা দানপত্র দলিল মূলে তাহার জামাতা জনাব ইব্রাহিম সিদ্দিক জামাল মহাশয়কে দান করিয়া দখল ও স্বত্ব চ্যুত

Biowajit G
Lakshmi Bhattar

হয়েলন । অতঃপর উক্ত জনাব ইব্রাহিম সিদ্দিক জামাল মহাশয় ওয়ারিশান ও দান সূত্রে নিম্ন তপশীল বর্ণিত সম্পত্তি সহ মোট ১৮৬ শতক জমি থাণ্ড হইয়া খাসে ভোগ দখলীকার থাকাবস্থায় উক্ত জনাব ইব্রাহিম সিদ্দিক জামাল মহাশয়ের নিম্ন তপশীল বর্ণিত সম্পত্তি সহ মোট ১৮৬ শতক জমির সহিত জুঁনেকা নিহার বালা সেনগু মহাশয়া সম্পত্তির সহিত বিগত ইংরাজী ১৮/২/১৯৫১ তারিখে আলিপুর সদর রেজিস্ট্রী অফিসে রেজিস্ট্রীকৃত ১ নং বহির ২৭ নং ভল্যুমে ১৬৩ নং হইতে ১৭৫ নং পাতায় লিপিবদ্ধ ১৯৫১ সালের ৮৯৪ নং এককেতা বিনিময় পত্র দলিল রেজিস্ট্রী করেন । অতঃপর উক্ত বিনিময় পত্র দলিল মূলে শ্রীমতী নিহার বালা সেনগু মহাশয়া নিম্ন তপশীল বর্ণিত জমি জমা সহ মোট ১৮৬ শতক জমি থাণ্ড হইয়া বিগত রিভিন্যালা জরিপে রেকর্ডভুক্ত থাকাবস্থায় উক্ত শ্রীমতী নিহার বালা সেনগু মহাশয়া ৪ বিঘা জমি বিক্রয় করিয়া ১ বিঘা ১২ কাঠা ১ ছটাক ২৮ বর্গফুট জমিতে খাসে ভোগ দখলকারিণী থাকাবস্থায় কোন উইলাদি না করিয়া পরলোক গমন করিলে মৃত্যুকালে শ্রী সুজিত সেনগু এবং শ্রী প্রসন্ন সেনগু মহাশয়দয়কে দুই পুত্র বিধায় ও শ্রীমতী সোভনা নায়ার এবং শ্রীমতী প্রতিমা দাসগু মহাশয়দয়কে দুই কন্যা বিধায় মোট চারজনকে ওয়ারিশ বিদ্যমান রাখিয়া যান । অতঃপর উক্ত শ্রী সুজিত সেনগু , শ্রী প্রসন্ন সেনগু , শ্রীমতী সোভনা নায়ার এবং শ্রীমতী প্রতিমা দাসগু মহাশয়দয় ও মহাশয়াদয় যৌথ ভাবে নিম্ন তপশীল বর্ণিত সম্পত্তি সহ মোট ১ বিঘা ১২ কাঠা ১ ছটাক ২৮ বর্গফুট জমি ভোগ দখলীকার থাকাবস্থায় উক্ত শ্রীমতী সোভনা নায়ার মহাশয়া তাঁহার অংশের সম্পত্তির চিহ্নিত করিয়া জমির পরিমাণ ঠিক করিবার উক্ত শ্রীমতী সোভনা নায়ার মহাশয়া বিগত ইংরাজী ১৯৭৪ সালে আলিপুর ২য় এ্যাং ডিঃ ডিস্ট্রিক জর্জ আদালতে ৬ নং পাটিশান স্টুট মামলা শ্রী সুজিত সেনগু , শ্রী প্রসন্ন সেনগু এবং শ্রীমতী প্রতিমা দাসগু মহাশয়দয় ও মহাশয়ার বিরুদ্ধে রুজু করেন এবং যাহা পরবর্তীকালে উক্ত কোর্ট হইতে বিগত ইংরাজী ৩/৩/১৯৮৭ তারিখের আদেশে উক্ত ১৯৭৪ সালের পাটিশান ৬ নং মামলাটির চূড়ান্ত নিষ্পত্তি হইয়া ফাইন্যালা ডিক্রী জারি হয় এবং উক্ত ফাইন্যালা ডিক্রীর সহিত গথিত নক্সায় কালো রং দ্বারা সীমাবদ্ধা চিহ্নিত ৭, ৮, ৯ ও ১০ নং প্লটের জমি উক্ত শ্রী প্রসন্ন সেনগু মহাশয়ের অংশ নিদিষ্ট হইয়া একক ভাবে নিবুট স্বত্ব থাণ্ড হইয়া খাসে ভোগ দখলীকার থাকাবস্থায় উক্ত শ্রী প্রসন্ন সেনগু মহাশয় বিগত ইংরাজী ২২/৫/১৯৯২ তারিখে সোনারপুর এ্যাং ডিঃ সাব রেজিস্ট্রী

--: (৫) :-

Biswajit Gh.
Lakshmi Bhattacharya

অফিসে রেজিস্ট্রীকৃত ১ নং বহির ৫৯ নং ভল্যুমে ১১০ নং হইতে ১১৭ নং পাতায় লিপিবদ্ধ ১৯৯২ সালের ৪১৩৮ নং একক্রেতা সাফ বিক্রয় কোবালা দলিল মূলে নিম্ন তপশীল বর্ণিত আর এস ৭৮২ নং খতিয়ান ভুক্ত আর এস ২১৭৯ নং দাগে ডাকা ১২ শতক জমির মধ্যে ৪৫৫৭ বর্গফুট বা কমবেশী ৬ কাঠা ৫ ছটাক ১২ বর্গফুট, আর এস ২১৮০ নং দাগে ডাকা ৯০ শতক জমির মধ্যে ১৭৪৩ বর্গফুট বা কমবেশী ২ কাঠা ৬ ছটাক ৩৫ বর্গফুট জমি, আর এস ২১৮১ নং দাগে বাগান ৭৭ শতক জমির মধ্যে ৮৫০ বর্গফুট বা কমবেশী ১ কাঠা ২ ছটাক ৪০ বর্গফুট জমি এবং আর এস ২১৮০/২৯৪৬ নং দাগে বাস্তু ৭ শতক জমির মধ্যে ২০৩০ বর্গফুট বা কমবেশী ২ কাঠা ১৩ ছটাক ৫ বর্গফুট জমি অর্থাৎ একটি খতিয়ান ভুক্ত চারটি দাগে একলঙে কমবেশী ১২ কাঠা ১২ ছটাক জমি শ্রী বিশ্বজিৎ ঘোষ, অত্র দলিলের ১ নং বিক্রেতাকে এবং শ্রীমতী লক্ষ্মী ভট্টাচার্য, অত্র দলিলের ২ নং বিক্রেতাকে বিক্রয় করিয়া দখল ও স্বত্ত্ব চ্যুত করেন। অতঃপর আমরা অত্র বিক্রেতা খরিদ সূত্রে চারটি দাগে কমবেশী ১২ কাঠা ১২ ছটাক জমি (অত্র দলিলে মোট সম্পত্তি হইতেছে) প্রাপ্ত হইয়া বর্তমান এল আর জরিপে এবং পৌরসভায় হোল্ডিং করাইয়া ধার্যকৃত খাজনাদি ও ট্যাক্সাদি আদায়ে খাসে ভোগ দখলীকার আছি বা হইতেছি। ইহাতে আমাদের বিক্রয়যোগ্যের উত্তম স্বত্ত্ব বিদ্যমান আছে।

এক্ষণে আমাদের নগদ অর্থের আবশ্য্যকে মোট সম্পত্তি হইতে নিম্ন তপশীলে বিশদভাবে বর্ণিত সম্পত্তি বিক্রয় করার ঘোষণা করিলে অত্র ক্রেতা জনশ্রুতিতে জানিতে পারিয়া খরিদ করিতে চাওয়ায় তৎ সর্বোচ্চ বাজার বেলামোজা ৩৯,৭৫,০০০ টাকা পন গ্রহনে অত্র নিঃস্বত্ত্ব সাফ বিক্রয় কোবালা দলিল ক্রেতার নাম বরাবর লিখিয়া দিয়া এবং ক্রেতাকে অদ্যই দখল দিয়া আমরা অত্র বিক্রেতা চিরতরে বেদখলীকার হইয়া এতদ্বারা স্বীকার, অঙ্গিকার, প্রকাশ ও প্রচার করিতেছি যে :-

ক্রেতা অদ্য হইতে আমাদের অর্থাৎ বিক্রেতার যাবতীয় স্বত্ত্ব স্বত্ববান দখলে দখলীকার হইয়া মালিক সরকারে ও স্থানীয় পৌরসভা অফিসে সাবেক বহতা নামা খরিজ দিয়া ক্রেতার নাম পত্তন করতঃ মায় স্থলাভিষিক্ত গলক্রমে দান, বিক্রয়, বন্ধকাদির দ্বারা সর্ব প্রকার হস্তান্তর করন ক্ষমতায় ক্ষমতাবান হইয়া পরম সুখে ভোগ দখল করিতে থাকুন।

Biswajit Ghos.
Lakeshi Bhattachar

তাহাতে আমরা অর্থাৎ বিক্রেতা মায় ওয়ারিশানগনক্রমে কেহ কামিন কালে কোন প্রকার ওজর আপত্তি দাবি দাওয়া কিছুই করিতে পারিব না বা করিব না করিলেও তাহা সর্ব আদালতে সর্বস্থানে অগ্রাহ্য ও নামঞ্জুর বলিয়া গন্য হইবেক।

প্রকাশ থাকে যে, বিক্রীত জমি জমাতে আমরা অর্থাৎ বিক্রেতা ভিন্ন অন্য কোন শরিক বা অংশীদার নাই বা অন্য কোন স্থানে দান, বিক্রয়, বন্ধকাদির দ্বারা দায় সংযোগ করি নাই বা কাহাকেও ভাগে ভাড়ায় লিজ দেই নাই বা ভেঙে জমি নহে বা কোন বর্গাদার নাই বা কোন দেবোত্তর বা পীরোত্তর ভুক্ত সম্পত্তি নহে বা সরকার বাহাদুর কর্তৃক অথবা কোন ষ্টাইভেন্ট বডি কর্তৃক অ্যাকোয়ার হয় নাই বা কোন মামলা মোকদ্দমার বিষয়ভুক্ত নহে, সম্পূর্ণ নির্দায়, নির্দোষ, পরিস্কার ও খাসে দখলে বিদ্যমান থাকাবস্থায় ক্রেতাকে বিক্রয় করিলাম ও দখল দিলাম। আরও প্রকাশ থাকে যে নিম্ন তপশীলে বর্ণিত সম্পত্তি ক্রেতাকে বিক্রয়ের পূর্বে কাহারও সহিত বিক্রয়ের চুক্তিতে আবদ্ধ হই নাই।

ভবিষ্যতে ভুল সংশোধন বা পরিপূরক দলিলের আবশ্যিক হইলে বিনা পনে আপনার তলবে ও খরচায় উক্ত ভুল সংশোধন দলিল করিয়া দিতে বাধ্য রহিলাম।

এতদর্থে ও হীতার্থে ও স্বার্থে দলিলের মর্ম ও ফলাফল সম্যক্রূপে অবগত থাকিয়া মূল্যের সম্পূর্ণ টাকা বুঝিয়া পাইয়া অত্র দলিলে সছি সম্পাদন করিলাম।

ইতি তাং- বাংলা ১৪২২ সনের ৭ ই শ্রবণ

ইংরাজী ২০১৫ সালের ২৪ জ্যৈষ্ঠ

তপশীলে বিক্রীত সম্পত্তির পরিচয় :

জেলা দক্ষিণ ২৪ পরগনা, এ্যা: ডি: সাব রেজিস্ট্রী অফিস সোনারপুর, থানা- সোনারপুর এলাকাধীন রাজপুর সোনারপুর পৌরসভার ২৬(২৪) নং ওয়ার্ডের অন্তর্গত ২৭৮ নং এস এস রোডস্থিত হোল্ডিং ভুক্ত অন্তর্গত পরগনা মেদনমন্ত্র, মৌজা উখিলাপাইকপাড়া গ্রামস্থিত

--: (৭) :--

Biowajit Ghosh
Laxshmi Bhattacharya

রায়ত দখলী স্বত্ত্ব বিশিষ্ট স্বত্ত্বের হাল মানিক পশ্চিমবঙ্গ রাজ্য সরকার পক্ষে দক্ষিণ ২৪ পরগনা কালেকটর অধিন জে : এল ৫৬ নং রে: সা: ১৪৭ নং তৌজি ১০৯ নং ভুক্ত একজমা ভুক্ত ১৮৬ শতক জমি জমার মধ্যে বিক্রীত ৭ কাঠা ৮ ছটাক ৭ বর্গফুট জমির বার্ষিক হারাহারি খাজনা বর্তমান হারে প্রযোজ্য, আর এস ৭৮২ নং এল আর ৬৯৭, ৯০৯ ও ৫৬৯ নং খতিয়ানে লিপিবদ্ধ ।

আর এস ২১৭৯ নং ও এল আর ২১৬৪ নং দাগে ডাঙ্গা ১২ শতক জমির মধ্যে আমাদের অর্ধাংশ বিক্রোতাধরের খরিদা কমবেশী ৪৫৫৭ বর্গফুট বা কমবেশী ৬ কাঠা ৫ ছটাক ১২ বর্গফুট জমি বিক্রীত এবং

আর এস ২১৮১ নং ও এল আর ২১৬৬ নং বাগিচা ৭৭ শতক জমির মধ্যে আমাদের অর্ধাংশ বিক্রোতাধরের খরিদা কমবেশী ৮৫০ বর্গফুট বা কমবেশী ১ কাঠা ২ ছটাক ৪০ বর্গফুট জমি বিক্রীত ।

অর্ধাংশ ১ টি খতিয়ান ভুক্ত দুইটি দুইটি দাগে একলগ্নে বিক্রোতার খরিদা অত্র সহ নয়ায় লাল রং দ্বারা সীমারেখা চিহ্নিত ও পরিবেষ্টিত কমবেশী ৭ কাঠা ৮ ছটাক ৭ বর্গফুট জমি মায় যারতীয় ব্যবহারিক ইজমেন্ট স্বত্বাদি সহ অত্র কোবালা মূলে বিক্রীত সম্পত্তি হইতেছে । চৌহদ্দি :-

উত্তর : আর এস দাগ নং-২১৮১(অংশ)

দক্ষিণ : আর এস দাগ নং ২১৭২/২৯৯৪,

পূর্ব : আর এস দাগ নং-২১৮০ ও ২১৮০/২৯৪৬

পশ্চিম :- আর এস দাগ নং-২১৭৮

--: (B) :-

Biswajit Ghosh
Lakshmi Bhattacharya

টাকার জায়গা :-

চেক নং	তারিখ	ব্যাঙ্ক	মূল্য
০৫৮৩৩১	২৪/৭/২০১৫	এ্যাক্সিক ব্যাঙ্ক	১৯,৮৭,৫০০/-
০৫৮৩৩২	২৪/৭/২০১৫	এ্যাক্সিক ব্যাঙ্ক	১৯,৮৭,৫০০/-

দুইটি চেকে মোট ৩৯,৭৫,০০০. মং উনচল্লিশ লক্ষ হাজার পঁচাত্তর হাজার টাকা
বিস্বজা পাইলগাম।

Biswajit Ghosh,
Lakshmi Bhattacharya

মুসাবিদাকারকঃ-


(তরল কান্তি চক্রবর্তী)


ইসাদিঃ-

1. Samir Kumar Das
Modelkapal, P.O. Rajpur, P.S. Sonarpal
West - 149.

বারুইপুর সিভিল কোর্ট
দক্ষিণ ২৪ পরগণা

M. Samir Kumar
Rajhata, Narayandanga
801/103

অক্ষয় বিন্যাস



চন্দন কুমার জানা

সোনারপুর, কলকাতা-১৫০.



Shel

দাতা/গ্রহীতার নাম

টিপ/স্বাক্ষর

Sheluram

	বুদ্বাপুলী	তর্জনী	মধ্যমা	অনামিকা	কনিষ্ঠা
বাম হাত					
ডান হাত					



Priyanka

দাতা/গ্রহীতার নাম

টিপ/স্বাক্ষর

Priyanka Sarkar

	বুদ্বাপুলী	তর্জনী	মধ্যমা	অনামিকা	কনিষ্ঠা
বাম হাত					
ডান হাত					



Yagnik

দাতা/গ্রহীতার নাম

টিপ/স্বাক্ষর

Yagnik Murgudus

	বুদ্বাপুলী	তর্জনী	মধ্যমা	অনামিকা	কনিষ্ঠা
বাম হাত					
ডান হাত					


ফটো	বাম হাত	বুদ্বাপুলী	তর্জনী	মধ্যমা	অনামিকা	কনিষ্ঠা
	ডান হাত					

দাতা/গ্রহীতার নাম


টিপ/স্বাক্ষর

ফটো	বৃদ্ধাঙ্গুলী	তর্জনী	মধ্যমা	অনামিকা	কনিষ্ঠা
	বাম হাত				
	ডান হাত				

দাতা/গ্রহীতার নাম
 টিপ/স্বাক্ষর

Photo 	বৃদ্ধাঙ্গুলী	তর্জনী	মধ্যমা	অনামিকা	কনিষ্ঠা
	বাম হাত				
	ডান হাত				

দাতা/গ্রহীতার নাম
 টিপ/স্বাক্ষর
 Bismillah Ghosh

Photo 	বৃদ্ধাঙ্গুলী	তর্জনী	মধ্যমা	অনামিকা	কনিষ্ঠা
	বাম হাত				
	ডান হাত				

দাতা/গ্রহীতার নাম
 টিপ/স্বাক্ষর
 Lakshmi Ghatak

ফটো	বৃদ্ধাঙ্গুলী	তর্জনী	মধ্যমা	অনামিকা	কনিষ্ঠা
	বাম হাত				
	ডান হাত				

দাতা/গ্রহীতার নাম
 টিপ/স্বাক্ষর



Government of West Bengal
Directorate of Registration & Stamp Revenue
FORM-1564
Miscellaneous Receipt

Visit Commission Case No / Year	1608000585/2015	Date of Application	24/07/2015
Query No / Year	16080000513987/2015		
Transaction	[0101] Sale, Sale Document		
Applicant Name of QueryNo	Mr TARUN KANTI CHAKRABORTI		
Stampduty Payable	Rs.2,86,705/-		
Registration Fees Payable	Rs.45,059/-		
Applicant Name of the Visit Commission	Mr T K Chakraborty		
Applicant Address	sonarpur		
Place of Commission	Rathtala, Sonarpur		
Expected Date and Time of Commission	24/07/2015 1:00 AM		
Fee Details	J1: 250/-, J2: 150/-, PTA-J(2): 0/-, Total Fees Paid: 400/-		
Remarks			







Government of West Bengal

Department of Finance (Revenue) , Directorate of Registration and Stamp Revenue

OFFICE OF THE A.D.S.R. SONARPUR, District Name :South 24-Parganas

Signature / LTI Sheet of Query No/Year 16080000513987/2015

I. Signature of the Person(s) admitting the Execution at Private Residence.

Sl No.	Name of the Executant	Category	Photo	Finger Print	Signature with date
1	Mr Biswajit Ghosh 7 Trenching Ground Road Harinavi, P.O:- Harinavi, P.S:- Sonarpur, Rajpur- sonarpur, District:-South 24-Parganas, West Bengal, India, PIN - 700148	Seller			Biswajit Ghosh 24/7/15
2	Mrs Lakshmi Bhattacharjee Basali Para Harinavi, P.O:- Harinavi, P.S:- Sonarpur, Rajpur-sonarpur, District:-South 24- Parganas, West Bengal, India, PIN - 700148	Seller			Lakshmi Bhattacharjee 24.7.15
Sl No.	Name and Address of identifier	Identifier of		Signature with date	
1	Mr Samar Das Son of Late Biswanath Das Malikapur M V Lane, P.O:- Rajpur, P.S:- Sonarpur, Rajpur-sonarpur, District:-South 24-Parganas, West Bengal, India, PIN - 700149	Mr Biswajit Ghosh, Mrs Lakshmi Bhattacharjee		Samar Kumar Das 24.7.15	

(Biswajit Dey)

ADDITIONAL DISTRICT
SUB-REGISTRAR

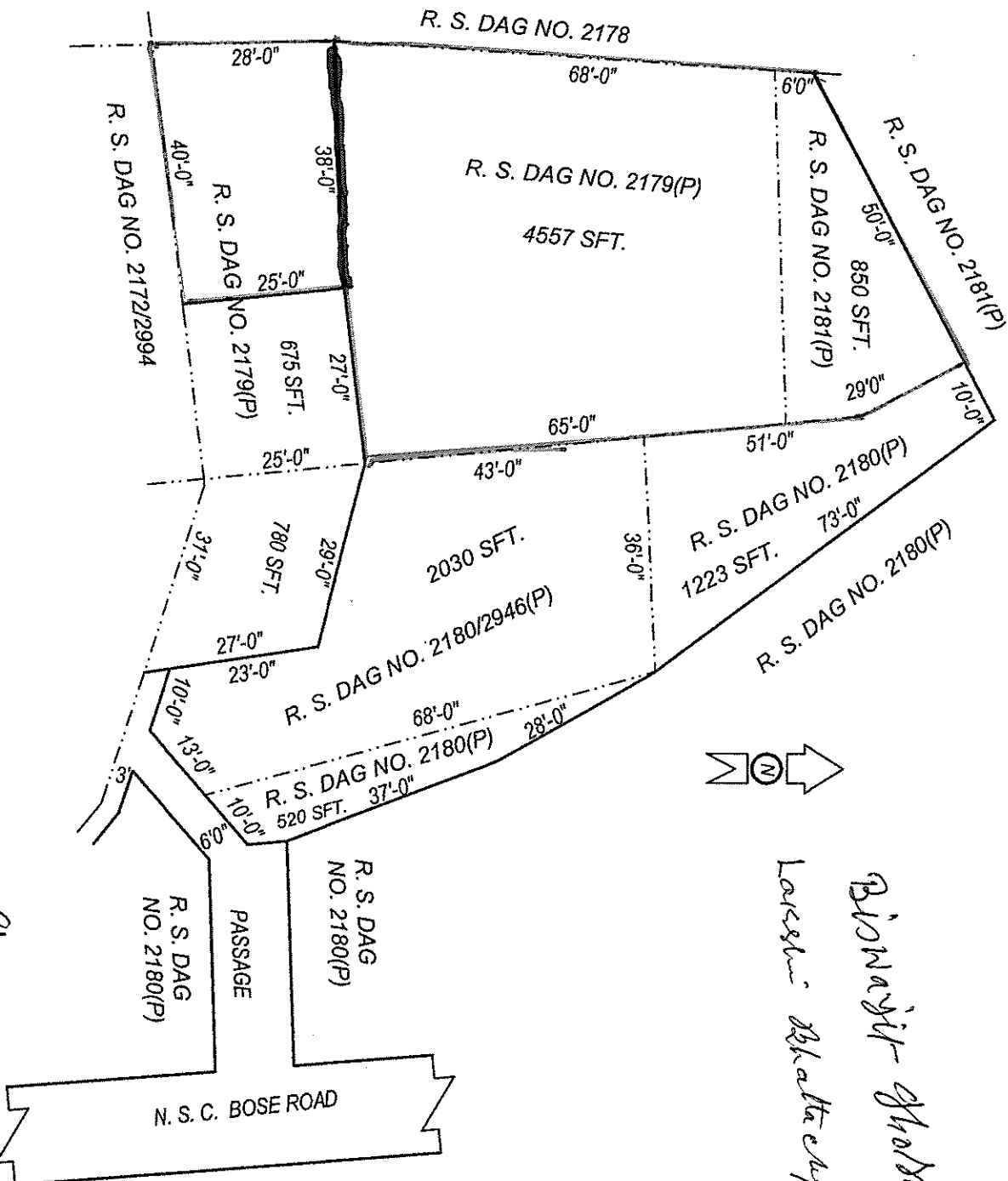
OFFICE OF THE A.D.S.R.
SONARPUR
South 24-Parganas, West
Bengal

2181/2946, L. R. DAG NOS.-2164, 2162, 2166, 2163, R. S. KHATTIAN NO.- 782, L. R. KHATTIAN NOS.- 697, 909, 569, P. S. - SONARPUR, DIST. - SOUTH 24 PARGANAS, UNDER RAJPUR - SONARPUR MUNICIPALITY.

SCALE 1" INCH = 25' FT.

TOTAL LAND AREA SHOWN IN RED BORDER

TOTAL LAND AREA STATEMENT			
R. S. DAG NO.	L. R. DAG NO.	LAND AREA	TOTAL LAND AREA
2179	2164	6 KH. - 5 CH. - 12 SFT.	7 KH. - 8 CH. - 7 SFT.
2181	2166	1 KH. - 2 CH. - 40 SFT.	



Binayjit Ghosh,
Larsen & Toubro

Charan Kumar Jais,
 CHARTERED SURVEYOR
 2107, 1ST FLOOR,
 100, 1ST Floor,
 Refractory Corporation

Buyer Details	
SL No.	Name, Address, Photo, Finger print and Signature
1	Mrs PRIYANKA SARKAR Wife of Mr KOUSHIK SARKAR VIVEKANANDA SARANI, Block/Sector: 5, P.O:- MADHYAMGRAM, P.S:- Barasat, District:-North 24-Parganas, West Bengal, India, PIN - 700129 Sex: Female, By Caste: Hindu, Occupation: House wife, Citizen of: India, PAN No. CDVPS3520H, Status : Self
2	Mr Yagnik Mazumder Son of Mr Uday Sankar Mazumder 41 Kasari Para Road, P.O:- Kalighat, P.S:- Kalighat, District:-South 24-Parganas, West Bengal, India, PIN - 700025 Sex: Male, By Caste: Hindu, Occupation: Student, Citizen of: India, PAN No. CONPM7715P, Status : Self
3	Mr Surajit Chakraborty Son of Late Debendra Chakraborty 30/2 B Haramohan Ghosh Lane, P.O:- Phool Bagan, P.S:- Beliaghata, District:-South 24-Parganas, West Bengal, India, PIN - 700085 Sex: Male, By Caste: Hindu, Occupation: Service, Citizen of: India, PAN No. AIKPC9995Q, Status : Self

B. Identifire Details

Identifier Details			
SL No.	Identifier Name & Address	Identifier of	Signature
1	Mr Samar Das Son of Late Biswanath Das N V Lane Malikapur, P.O:- Rajpur, P.S:- Sonarpur, Rajpur-sonarpur, District:-South 24-Parganas, West Bengal, India, PIN - 700149 Sex: Male, By Caste: Hindu, Occupation: Business, Citizen of: India,	Mr BISWAJIT GHOSH, Mrs LAKSHMI BHATTACHARJEE	

C. Transacted Property Details

Land Details						
Sch No.	Property Location	Plot No & Khatian No/ Road Zone	Area of Land	Setforth Value(In Rs.)	Market Value(In Rs.)	Other Details

Land Details						
Sch No.	Property Location	Plot No & Khatian No/ Road Zone	Area of Land	Setforth Value(In Rs.)	Market Value(In Rs.)	Other Details
L1	District: South 24-Parganas, P.S:- Sonarpur, Municipality: RAJPUR-SONARPUR, Mouza: Ukila Paikpara	LR Plot No:- 2162, LR Khatian No:- 909	2 Katha 6 Chatak 33 Sq Ft	17,60,000/-	17,60,000/-	Proposed Use: Bastu, ROR: Danga, Width of Approach Road: 6 Ft.,
L2	District: South 24-Parganas, P.S:- Sonarpur, Municipality: RAJPUR-SONARPUR, Mouza: Ukila Paikpara	LR Plot No:- 2163, LR Khatian No:- 909	2 Katha 13 Chatak 5 Sq Ft	22,00,000/-	22,00,000/-	Proposed Use: Bastu, ROR: Bastu, Width of Approach Road: 12 Ft.,

Structure Details					
Sch No.	Structure Location	Area of Structure	Setforth Value(In Rs.)	Market Value(In Rs.)	Other Details
S1	On Land L2	100 Sq Ft.	15,000/-	17,60,000/-	Structure Type: Structure
	Floor 0	100 Sq Ft.		15,000/-	Residential Use, Cemented Floor, Age of Structure: 5 Years, Roof Type: Thatched, Extent of Completion: Complete

Transfer of Property from Seller to Buyer				
Sch No.	Name of the Seller	Name of the Buyer	Transferred Area	Transferred Area in(%)
L1	Mr BISWAJIT GHOSH	Mr Surajit Chakraborty	0.665729	16.6667
	Mr BISWAJIT GHOSH	Mr Yagnik Mazumder	0.665729	16.6667
	Mr BISWAJIT GHOSH	Mrs PRIYANKA SARKAR	0.665729	16.6667
	Mrs LAKSHMI BHATTACHARJEE	Mr Surajit Chakraborty	0.665729	16.6667
	Mrs LAKSHMI BHATTACHARJEE	Mr Yagnik Mazumder	0.665729	16.6667
	Mrs LAKSHMI BHATTACHARJEE	Mrs PRIYANKA SARKAR	0.665729	16.6667

Transfer of Property from Seller to Buyer				
Sch No.	Name of the Seller	Name of the Buyer	Transferred Area	Transferred Area in(%)
L2	Mr BISWAJIT GHOSH	Mr Surajit Chakraborty	0.775347	16.6667
	Mr BISWAJIT GHOSH	Mr Yagnik Mazumder	0.775347	16.6667
	Mr BISWAJIT GHOSH	Mrs PRIYANKA SARKAR	0.775347	16.6667
	Mrs LAKSHMI BHATTACHARJEE	Mr Surajit Chakraborty	0.775347	16.6667
	Mrs LAKSHMI BHATTACHARJEE	Mr Yagnik Mazumder	0.775347	16.6667
	Mrs LAKSHMI BHATTACHARJEE	Mrs PRIYANKA SARKAR	0.775347	16.6667

Transfer of Property from Seller to Buyer				
Sch No.	Name of the Seller	Name of the Buyer	Transferred Area	Transferred Area in(%)
S1	Mr BISWAJIT GHOSH	Mr Surajit Chakraborty	16.6667 Sq Ft	16.6667
	Mr BISWAJIT GHOSH	Mr Yagnik Mazumder	16.6667 Sq Ft	16.6667
	Mr BISWAJIT GHOSH	Mrs PRIYANKA SARKAR	16.6667 Sq Ft	16.6667
	Mrs LAKSHMI BHATTACHARJEE	Mr Surajit Chakraborty	16.6667 Sq Ft	16.6667
	Mrs LAKSHMI BHATTACHARJEE	Mr Yagnik Mazumder	16.6667 Sq Ft	16.6667
	Mrs LAKSHMI BHATTACHARJEE	Mrs PRIYANKA SARKAR	16.6667 Sq Ft	16.6667

D. Applicant Details

Details of the applicant who has submitted the requisition form	
Applicant's Name	TARUN KANTI CHAKRABORTY
Address	BARUIPUR CIVIL COURT, Thana : Baruipur, District : South 24-Parganas, WEST BENGAL
Applicant's Status	Advocate

Land Details						
Sch No.	Property Location	Plot No & Khatian No/ Road Zone	Area of Land	Setforth Value(In Rs.)	Market Value(In Rs.)	Other Details
L1	District: South 24-Parganas, P.S:- Sonarpur, Municipality: RAJPUR-SONARPUR, Mouza: Ukila Paikpara	LR Plot No:- 2162, LR Khatian No:- 909	2 Katha 6 Chatak 33 Sq Ft	17,60,000/-	17,60,000/-	Proposed Use: Bastu, ROR: Danga, Width of Approach Road: 6 Ft.,
L2	District: South 24-Parganas, P.S:- Sonarpur, Municipality: RAJPUR-SONARPUR, Mouza: Ukila Paikpara	LR Plot No:- 2163, LR Khatian No:- 909	2 Katha 13 Chatak 5 Sq Ft	22,00,000/-	22,00,000/-	Proposed Use: Bastu, ROR: Bastu, Width of Approach Road: 12 Ft.,

Structure Details					
Sch No.	Structure Location	Area of Structure	Setforth Value(In Rs.)	Market Value(In Rs.)	Other Details
S1	On Land L2	100 Sq Ft.	15,000/-	17,60,000/-	Structure Type: Structure
	Floor 0	100 Sq Ft.		15,000/-	Residential Use, Cemented Floor, Age of Structure: 5 Years, Roof Type: Thatched, Extent of Completion: Complete

Transfer of Property from Seller to Buyer				
Sch No.	Name of the Seller	Name of the Buyer	Transferred Area	Transferred Area in(%)
L1	Mr BISWAJIT GHOSH	Mr Surajit Chakraborty	0.665729	16.6667
	Mr BISWAJIT GHOSH	Mr Yagnik Mazumder	0.665729	16.6667
	Mr BISWAJIT GHOSH	Mrs PRIYANKA SARKAR	0.665729	16.6667
	Mrs LAKSHMI BHATTACHARJEE	Mr Surajit Chakraborty	0.665729	16.6667
	Mrs LAKSHMI BHATTACHARJEE	Mr Yagnik Mazumder	0.665729	16.6667
	Mrs LAKSHMI BHATTACHARJEE	Mrs PRIYANKA SARKAR	0.665729	16.6667

Transfer of Property from Seller to Buyer				
Sch No.	Name of the Seller	Name of the Buyer	Transferred Area	Transferred Area in(%)
L2	Mr BISWAJIT GHOSH	Mr Surajit Chakraborty	0.775347	16.6667
	Mr BISWAJIT GHOSH	Mr Yagnik Mazumder	0.775347	16.6667
	Mr BISWAJIT GHOSH	Mrs PRIYANKA SARKAR	0.775347	16.6667
	Mrs LAKSHMI BHATTACHARJEE	Mr Surajit Chakraborty	0.775347	16.6667
	Mrs LAKSHMI BHATTACHARJEE	Mr Yagnik Mazumder	0.775347	16.6667
	Mrs LAKSHMI BHATTACHARJEE	Mrs PRIYANKA SARKAR	0.775347	16.6667

Transfer of Property from Seller to Buyer				
Sch No.	Name of the Seller	Name of the Buyer	Transferred Area	Transferred Area In(%)
S1	Mr BISWAJIT GHOSH	Mr Surajit Chakraborty	16.6667 Sq Ft	16.6667
	Mr BISWAJIT GHOSH	Mr Yagnik Mazumder	16.6667 Sq Ft	16.6667
	Mr BISWAJIT GHOSH	Mrs PRIYANKA SARKAR	16.6667 Sq Ft	16.6667
	Mrs LAKSHMI BHATTACHARJEE	Mr Surajit Chakraborty	16.6667 Sq Ft	16.6667
	Mrs LAKSHMI BHATTACHARJEE	Mr Yagnik Mazumder	16.6667 Sq Ft	16.6667
	Mrs LAKSHMI BHATTACHARJEE	Mrs PRIYANKA SARKAR	16.6667 Sq Ft	16.6667

D. Applicant Details

Details of the applicant who has submitted the requisition form	
Applicant's Name	TARUN KANTI CHAKRABORTY
Address	BARUIPUR CIVIL COURT, Thana : Baruipur, District : South 24-Parganas, WEST BENGAL
Applicant's Status	Advocate

Office of the A.D.S.R. SONARPUR, District: South 24-Parganas

Endorsement For Deed Number : I - 160804560 / 2015

Query No/Year	16080000513813/2015	Serial no/Year	1608005602 / 2015
Deed No/Year	I - 160804560 / 2015		
Transaction	[0101] Sale, Sale Document		
Name of Presentant	Mr BISWAJIT GHOSH	Presented At	Private Residence
Date of Execution	24-07-2015	Date of Presentation	24-07-2015

Remarks

On 24/07/2015

Presentation(Under Section 52 & Rule 22A(3), 46(1), W.B. Registration Rules, 1962)

Presented for registration at 18:33 hrs on : 24/07/2015, at the Private residence by Mr BISWAJIT GHOSH, one of the Executants.

Certificate of Market Value(W.B.PUVI rules of 2001)

Certified that the market value of this property which is the subject matter of the deed has been assessed at Rs 39,75,000/-

Admission of Execution(Under Section 58, W.B. Registration Rules, 1962)

Execution is admitted on 24/07/2015 by

Mr BISWAJIT GHOSH, Son of Mr NIMAI CHAND GHOSH, 7 TRENCHING GROUND ROAD, HARINAVI, P.O: HARINAVI, Thana: Sonarpur, , South 24-Parganas, WEST BENGAL, India, PIN - 700148, By caste Hindu, By Profession Service

Indetified by Mr Samar Das, Son of Late Biswanath Das, N V Lane Malikapur, P.O: Rajpur, Thana: Sonarpur, City/Town: RAJPUR-SONARPUR, South 24-Parganas, WEST BENGAL, India, PIN - 700149, By caste Hindu, By Profession Business

Admission of Execution(Under Section 58, W.B. Registration Rules, 1962)

Execution is admitted on 24/07/2015 by

Mrs LAKSHMI BHATTACHARJEE, Wife of Mr APURBA BHATTACHARJEE, BASALIPARA, HARINAVI, P.O: HARINAVI, Thana: Sonarpur, , South 24-Parganas, WEST BENGAL, India, PIN - 700148, By caste Hindu, By Profession Business

Indetified by Mr Samar Das, Son of Late Biswanath Das, N V Lane Malikapur, P.O: Rajpur, Thana: Sonarpur, City/Town: RAJPUR-SONARPUR, South 24-Parganas, WEST BENGAL, India, PIN - 700149, By caste Hindu, By Profession Business

Bp

(Biswajit Dey)

ADDITIONAL DISTRICT SUB-REGISTRAR
OFFICE OF THE A.D.S.R. SONARPUR,
South 24-Parganas, West Bengal

On 27/07/2015

Certificate of Registration under section 60 and Rule 69.

Registered in Book - I

Volume number 1608-2015, Page from 28883 to 28903
being No 160804559 for the year 2015.



B.P.

Digitally signed by BISWAJIT DEY
Date: 2015.07.28 16:39:47 +05:30
Reason: Digital Signing of Deed.

(Biswajit Dey) 28-07-2015 16:39:45
ADDITIONAL DISTRICT SUB-REGISTRAR
OFFICE OF THE A.D.S.R. SONARPUR
West Bengal.

(This document is digitally signed.)