

৯- ৩১১৭

I 3380/8



পশ্চিমবঙ্গ পশ্চিম বঙ্গাল WEST BENGL

486982

১৭/৩/০৯

থানা - সোনারপুর, মৌজা - রামচন্দ্রপুর,

৬,৬৮,১৭৮ টাকা মুল্যের বিক্রয় কোষালা,

জমি - ৭ শতক,

নিম্নস্থ কাগ্রে বিক্রয় কোষালা।

Certified that the document is admitted to registration. The fee, measure sheet and the endorsement sheet attached with this document are the part of this document.

Adtl. District Sub-Registrar
Sonapur, South 24 Parganas

25 MAR 2009

১৭/৩/০৯

১৭/৩/০৯

১৭/৩/০৯

১৭/৩/০৯

কোষালা গ্রহীতা -

ল্যুচারাল প্রোজেক্ট প্রাইভেট লিমিটেড, ১ নং সরজিনি নাইটু সরণী, রুম

নং - ১০০৪, বলকাঠা - ১৭, পক্ষে বর্তমান ভারপ্রাপ্ত ডাইরেক্টর -

শ্রী পবন জাগরওয়াল, পিতা - শ্রী সত্যনাথরায় জাগরওয়াল, ফাং - ১১/১,

ফানি পার্ক, বলকাঠা - ৭০০ ০১৯।

Certificate of Registration
Regist.

নং ১১১৫ তার ২০/৩/০৯
মুদ্রা (০০০) স্বাক্ষর মোস্তাফিজুল হক
খরিকার ১২/১২/০৯
সাঁ: ১২/১২/০৯

তাপস হালদার ট্যান্ডম ভেণ্ডার
সোনালপুর, এ্যা.ডি. সাব রেজিস্ট্রী অফিস

১০৯৩১ ২০০৯৯

১১১৫১৫



Addl. Dist. Sub-Registrar
Sonarpur, South 24 Parg.

25 MAR 2009

মোস্তাফিজুল হক
সোনালপুর নগরে -
১০৯৩১১
১০৯৩১১
১০৯৩১১

২

স্ব. গণেশ চন্দ্র
 ১৯৬৮ সালের
 ১৩/৬/৬৮ তারিখে

১৩৮৩

স্ব. গণেশ চন্দ্র

কোথোলা দাতা -

- ১) শ্রীমতী গোরতী নন্দর, পিতা - মৃত শংকর চাঁদ বিশ্বাস, স্বামী - শ্রী সুব্রহ্মণ্য নন্দর, মাং - ব্রহ্মজাখালী দক্ষিণ পাড়া, খাতা - সোনারপুর, জেলা - দক্ষিণ ২৪ পরগনা, ২) শ্রীমতী ভারতী মণ্ডল, পিতা - মৃত শংকর চাঁদ বিশ্বাস, স্বামী - শ্রী জিতেন মণ্ডল, মাং - ডিষ্ট্রিক্টপোতা, পূর্বপাড়া, খাতা - সোনারপুর, জেলা - দক্ষিণ ২৪ পরগনা, ৩) শ্রীমতী যমুনা বিশ্বাস, স্বামী - মৃত শংকর চাঁদ বিশ্বাস, মাং - রামচন্দ্রপুর, খাতা - সোনারপুর, জেলা - দক্ষিণ ২৪ পরগনা।
- অর্থ জ্যোতি - হিন্দু, পেশা - গৃহকার্য।

কনেশ্বরমিঃ পাটি -

- ১) শ্রী জীবন বিশ্বাস, পিতা - মৃত শংকর চাঁদ বিশ্বাস, ২) শ্রীমতী বাসন্তী বিশ্বাস, স্বামী - "জয়ন্ত বিশ্বাস, জ্যোতি - হিন্দু, পেশা - চাষ ও গৃহস্থালী, উভয়ের মাং - রামচন্দ্রপুর, খাতা - সোনারপুর, জেলা - দক্ষিণ ২৪ পরগনা।

কন্য শুভ বিক্রয় কোথোলা পয় মিদঃ কার্যকাণ্ডে :-

জেলা - দক্ষিণ ২৪ পরগনা, খাতা ও প্যা. ডি. মাঘ ব্রোজিন্দ্রী গুপ্তেশ্বর সোনারপুর, পরগনা - মাগুরা, সৌজা রামচন্দ্রপুর গ্রামে রামত্ম দখলী স্বত্ববিশিষ্ট স্থত্রেঃ পল. ওয়ার. ৭৬০, ১২২, ৬৭০ নং খতিয়ান ভুক্ত ওয়ার. পস. ৭৭৭, পল. ওয়ার. ৯০৪ নং দাগে বাস্তু ১০২ শতক জমির মধ্যে ১৭ শতক জমি ওর মধ্যে আমাদের ওয়ারিশান স্যুরেঃ পসং পল. ওয়ার. হেবর্ড স্যুরেঃ প্রাক্ত জমির মধ্যে যাত্রা স্যুরেঃ মহন্যাম লালরং দ্বারা সীমারেখা চিহ্নিত ও পরিবেষ্টিত গৃহাদি সংলগ্ন খাঁকা ৭ শতক বাস্তু জমি মাম ৮ খুটি কমত প্যাসেজের ইজমেন্ট রাইটি স্বত্বাদি সহ ওয়ে কোথোলা মুলে বিক্রীত সম্পত্তি হইতেছে।

১
১৫/১১/১৯
১৫/১১/১৯
১৫/১১/১৯
১৫/১১/১৯

উক্ত জমি জমা খণ্ডের চাঁদ বিখাস মহাশয়ের স্বত্ব দখলীয় সঙ্গতি থাকায় উক্ত খণ্ডের চাঁদ বিখাস মহাশয় পরলোক গমন করিলে মৃত্যুকালে তিনি দুই পুত্র যথা জীবন বিখাস, জয়ন্ত বিখাস ও এক স্ত্রী যমুনা বিখাস এবং দুই কন্যা আরতী নক্ষর ও আরতী মণ্ডল সহ মোট পাঁচ জনকে পুত্র, স্ত্রী, কন্যা ওয়ারিশ বিদ্যমান রাখিয়া যান।

কেন্দ্রে উক্ত যমুনা বিখাস দ্বি মহাশয় মহাশয়গণ নিম্ন উপশীল বর্ণিত ভূমি স্বামীর ও পিতার ওয়ারিশান শূদ্রে প্রাপ্ত হইয়া এজমালে খাসে ভোগবান দখলীকার থাকায় উক্ত পল. আর. কেটেলমেন্ট জরিপে উক্ত যমুনা বিখাস, স্বামী - খণ্ডের চাঁদ বিখাস মহাশয়ের নাম বরাবর পল. আর. ৭৬০ নং খতিয়ানে পল. আর. ১০৫ নং দাগে ও শতক জমি এবং পল. আর. ৩৭৫ নং খতিয়ানে পল. আর. ১০৫ নং দাগে ও শতক জমি জয়ন্ত বিখাস, পিতা - খণ্ডের চাঁদ বিখাস মহাশয়ের নাম বরাবর রেবর্ত ভুক্ত হয় এবং পল. আর. ১২২ নং খতিয়ানে পল. আর. ১০৫ নং দাগে ও শতক জমি আরতী বিখাস (নক্ষর), পিতা - খণ্ডের চাঁদ বিখাস, স্বামী - সুব্রহ্মার নক্ষর, মহাশয়ের নাম বরাবর রেবর্ত ভুক্ত আছে এবং পল. আর. ৬৭৯ নং খতিয়ানে পল. আর. ১০৫ নং দাগে ও শতক জমি আরতী বিখাস (মণ্ডল), পিতা - খণ্ডের চাঁদ বিখাস, স্বামী - জীতেন মণ্ডল মহাশয়ের নাম বরাবর রেবর্ত ভুক্ত আছে। উপরে উক্ত জয়ন্ত বিখাস দ্বি মহাশয় মহাশয় গণ নিম্ন উপশীল বর্ণিত ভূমি পিতার ও স্বামীর ওয়ারিশান শূদ্রে প্রাপ্ত হইয়া খাসে ভোগবান দখলীকার থাকায় উক্ত জয়ন্ত বিখাস গণ্ড ইংরাজী ২৮/৬/২০০৬ তারিখে পরলোক গমন করিলে মৃত্যুকালে তিনি একমাত্র স্ত্রী বাসন্তী বিখাসকে ওয়ারিশ বিদ্যমান রাখিয়া যান।

স্বাক্ষরিত

স্বাক্ষরিত

স্বাক্ষরিত

স্বাক্ষরিত

শ্রেমতে আমরা অসু্য দলিলের দাওয়াগণ ও কনংগরমিঃ পাটি গণ নিম্ন উপনীল বণিত
ভূমি পিতার ও স্বামীর ওয়ারিশান সু্যে প্রাপ্ত হইয়া এল. আর. সেন্টেলমেন্ট জরীপে স্ব
স্ব খতিয়ানে স্ব স্ব পরিমাণে ভূমি হেবর্ড ভুক্ত বরাইয়া মালিক সরকারে ধার্যকৃত খাজনাদি
আদায় দিয়া অদ্যাবধি খাজে ভোগবান দখলীকার আছি ও হইতেছি।

প্রকাশ থাকে যে আমরা অসু্য দলিলের ১ নং দাওয়া আরতী বিখাজ (নক্ষর) আমরা এল.
আর. সেন্টেলমেন্ট জরীপে ১২২ নং খতিয়ানে ৯০৪ নং দাগে ৩ শতক জমি অসু্য গ্রহীতাকে
বিস্ফয় করিলাম এবং আমরা ২ নং দাওয়া আরতী বিখাজ (মতল) এল. আর. সেন্টেলমেন্ট
জরীপে ৬৭৯ নং খতিয়ানে ৯০৪ নং দাগে আমরা নামীয় ৩ শতক জমি অসু্য গ্রহীতাকে
বিস্ফয় করিলাম এবং অসু্য দলিলের ৩ নং দাওয়া আমরা শ্রীমতী যমুনা বিখাজ এল. আর.
সেন্টেলমেন্ট জরীপে ৭৬০ নং খতিয়ানে ৯০৪ নং দাগে আমরা নামে ৪ শতক ভূমি আছে
ওক্সে আমরা ১ শতক ভূমি অসু্য গ্রহীতাকে বিস্ফয় করিলাম।

অর্থাৎ আমরা মোট ৭ শতক জমি অসু্য গ্রহীতাকে বিস্ফয় করিলাম।

প্রকাশ থাকে যে, অসু্য দলিলের কনংগরমিঃ পাটি ১ নং শ্রী জীবন বিখাজ এবং ২ নং শ্রী
জয়ন্ত বিখাজের স্ত্রী ওয়ারিশ বাসন্তী বিখাজ উভয়েই অসু্য দলিলে স্মি করিয়া স্বীকার
করিতেছি যে, ১ নং এর ভনী দ্বয় ও মাতা এবং ২ নং এর ননদ ও শাশুড়ী একসু্যে স্মিয়
নবংগায় লাল রং চিহ্নিত ৭ শতক ভূমি মাতা অসু্য গ্রহীতাকে অদ্য তারিখে অসু্য দলিল
বলে বিস্ফয় করিতেছেন তাহা আমরা অসু্য কনংগরমিঃ পাটি গণ অসু্য বিস্ফয় বেগবান
লাল চিহ্নিত ও নির্দেশিত ৭ শতক ভূমির গোজিশান মানিয়া লইয়া এবং দলিল সাক্ষ
করিয়া ও মানিয়া লইয়া অসু্য দলিলে স্মি করিয়া রেজিস্ট্রী করিয়া দিলাম। তাহাতে
আমরা বা আমাদের ওয়ারিশান গণ কক্ষিত কালে উক্ত নবংগায় চিহ্নিত ৭ শতক

১৫/১১/১৯৮৬
১৫/১১/১৯৮৬

১৫/১১/১৯৮৬
১৫/১১/১৯৮৬

১৫/১১/১৯৮৬
১৫/১১/১৯৮৬

ভূমির জন্য বেগন প্রকার ওজর আপত্তি করিব না বা করিতে পারিব না। উক্ত দলিল
খানি আমরা মানিয়া লইলাম।

বর্তমানে আমাদের নানা বিধ বৈধ ও সঙ্গত কারণে নগদ অর্থের প্রয়োজনে উক্ত জমি
জমা যাহা নিম্ন উপনীল বর্ণিত হইল তাহা বিক্রয় করিবার ঘোষণা করিলে আপন
তাহা খরিদ করিতে চাওয়ায় উৎসর্গেচ্ছ বাজার মূল্য ৬,৬৮,১৭৮ টাকা ধার্য করতঃ অত্র
মূল্যের সম্পূর্ণ টাকা আমাদের বুঝাইয়া দেওয়ায় আমরা মূল্যের সম্পূর্ণ টাকা বুঝিয়া
পাইয়া নিম্ন উপনীল বর্ণিত জমি জমা সাহেব বিক্রয় করিলাম ও দখল দিলাম।

অত্র হইতে বিক্রিত নিম্ন উপনীল বর্ণিত জমি জমাতে আমাদের যাবতীয় ঋণ দখলে
আপনিত্ব স্থাবান দখলকার হইয়া নিজ ঋণ দখল প্রচারে নিজ ইচ্ছামত যোগান প্রকারে
ব্যবহার করতঃ দান, বিক্রয়, বন্দক ইত্যাদি যাবতীয় হস্তান্তরকরণ ক্রমতায় ক্রমতাবান হইয়া
পুত্র, পৌত্রাদি ওয়ারিমান গণফলে পরম সুখে ভোগ দখল করিতে থাকুন এবং উপরিষ্ক
মালিক পশ্চিমবঙ্গ রাজ্য সরকার ফেরেস্তায় নিজ নিজ নাম পত্তন করতঃ ধার্য খাজনাদি
আদায় দিবেন বা দিতে পারিবেন। তাহাতে আমরা বা আমাদের ওয়ারিমান গণফলে
কাহারও বেগন প্রকার দাবি দাওয়া নাই ও রহিল না।

যদি ভবিষ্যতে কেহ বেগন প্রকার ঋণ দখল দাবি করি বা করে তবে তাহা ফরাদালতে
অগ্রাহ্য হইয়া অত্র বিক্রয় কোথালো বহাল ও বলবৎ থাকিবে। বিক্রিত জমি জমা
বেগনও বেগন প্রকার হস্তান্তর বা দামবদ্ধ নাই, তাহা ভেঁট জমি নহে, তাহা গ্র্যাবুইজিমান
বা রিকুইজিমান হয় নাই, তাহার ঋণ দখল লইয়া বেগন প্রকার মামলা মোকদ্দমা নাই,
তাহা ভাগে ভাগে বা লীজ বিলি নাই, তাহা সম্পূর্ণ নির্দায় নির্দোষ অবেস্তায় আপনাকে
সাহেব বিক্রয় করিলাম ও দখল দিলাম। যদি ভবিষ্যতে আমাদের বৃত্ত ব্যর্থতায় আপনার

স্বাক্ষর

১০/১১/১৯৬১

শ্রীমতী সীতা

১৯৬১

১৯৬১

খরিদা স্বত্বদখলে কোন প্রকার ক্ষতি হয় তবে সেই ক্ষমত্ব ক্রতিপূরণ করিতে বাধ্য রহিলাম।
তুল ফংশোধন বা পরিপূরক দলিলের আবশ্যক হইলে বিনা পণে আপনার খরচায় আপনার
ওলব মতো ফংশোধন দলিল করিয়া দিতে বাধ্য রহিলাম।

অত্র দলিল ফর্ম্মে যে যে কমন প্যাসেজ দেখান আছে উক্ত প্যাসেজ দিয়া ইলেকট্রিক
লাইন, জলের পাইপ, টেলিফোন লাইন নিবেশ ও প্যাসেজের ফর্কশকার অধিকার আপনি
মায় ওয়ারিমান গণফর্মে ভোগ করিতে পারিবেন।

এতদ্ব্যত্রে স্ট্রাকচার, সুব্বু শরীফ, স্থির ভাববুদ্ধিতে থাকিয়া মুল্যের সম্পূর্ণ টাকা বুঝিয়া পাইয়া
অত্র কোবানো দলিলে ফর্ম্মে সম্পাদন করিয়া দিলাম।

ইতি তাং - বাংলার ১৪১৫ সনের - ১১ ই জে।

ইংরাজী ২০০৯ সালের - ২৫ জুলাই

- - - : উপনীলে বিক্রিত সম্পত্তির পরিচয় : - -

XX

জেলা দক্ষিণ ২৪ পরগনা, থানা ও গ্যা. ডি. ফাব রেজিস্ট্রী অফিসে সোনালপুর,
পরগনা - মাগুরা, হাল মালিক জমিদার পশ্চিমবঙ্গ রাজ্য সরকার পক্ষে দক্ষিণ ২৪ পরগনা
জেলা আলিপুর কালেক্টার বাহাদুর অধীন মৌজা - রামচন্দ্রপুর গ্রামে রায়ত দখলী স্বত্ব
বিশিষ্ট স্বত্বের ১০২ শতক জমির বার্ষিক খাজনা ৬.৫০ টাকা পয়সা জমার মধ্যে বিক্রিত
৭ শতক জমির বার্ষিক হারাহারি খাজনা ১২০ পয়সা জমা। জে. এল. নং ৫৮, এল. অর.
খতিয়ান নং ৭৬০, ১২২, ৬৭৯ নং তুঙ্গ।

১
১৫৩৬
১৫৩৬

১৫৩৬
১৫৩৬

১৫৩৬
১৫৩৬

স্মার. ১ম. ৭৭৭ নং স্মার. ১০৫ নং স্মার. ১০৫ নং স্মার. ১০৫ নং স্মার. ১০২
নং জমির মধ্যে ১৭ নং জমি ওয়াসে আমাদের পিতা ও স্বামীর ওয়ারিশান স্মার
প্রাপ্ত জমির মধ্যে যাহা স্মার. ১০৫ নং স্মার. ১০৫ নং স্মার. ১০৫ নং স্মার. ১০৫
নং জমির মধ্যে ৭ নং জমি ওয়াসে আমাদের পিতা ও স্বামীর ওয়ারিশান স্মার
প্রাপ্ত জমির মধ্যে ৭ নং জমি ওয়াসে আমাদের পিতা ও স্বামীর ওয়ারিশান স্মার
প্রাপ্ত জমির মধ্যে ৭ নং জমি ওয়াসে আমাদের পিতা ও স্বামীর ওয়ারিশান স্মার
প্রাপ্ত জমির মধ্যে ৭ নং জমি ওয়াসে আমাদের পিতা ও স্বামীর ওয়ারিশান স্মার

বিস্তৃত সম্পত্তির চৌহদ্দি

উত্তর - ৮ খুঁট কমন প্যাকজের। দক্ষিণ - স্মার. ১ম. ৭৭৭ নং স্মার. ১০৫ নং
পূর্ব - স্মার. ১ম. ৭৭৭ নং স্মার. ১০৫ নং স্মার. ১০৫ নং স্মার. ১০৫ নং স্মার. ১০৫ নং

চৌহদ্দি

স্মার. ১ম. ৭৭৭ নং স্মার. ১০৫ নং স্মার. ১০৫ নং স্মার. ১০৫ নং স্মার. ১০৫

স্মার. ১ম. ৭৭৭ নং স্মার. ১০৫ নং স্মার. ১০৫ নং স্মার. ১০৫

স্মার. ১ম. ৭৭৭ নং স্মার. ১০৫ নং স্মার. ১০৫

স্মার. ১ম. ৭৭৭ নং স্মার. ১০৫ নং স্মার. ১০৫

স্মার. ১ম. ৭৭৭ নং স্মার. ১০৫ নং স্মার. ১০৫

স্মার. ১ম. ৭৭৭ নং স্মার. ১০৫ নং স্মার. ১০৫

স্মার. ১ম. ৭৭৭ নং স্মার. ১০৫ নং স্মার. ১০৫

স্মার. ১ম. ৭৭৭ নং স্মার. ১০৫ নং স্মার. ১০৫

স্মার. ১ম. ৭৭৭ নং স্মার. ১০৫ নং স্মার. ১০৫

স্মার. ১ম. ৭৭৭ নং স্মার. ১০৫ নং স্মার. ১০৫

স্মার. ১ম. ৭৭৭ নং স্মার. ১০৫ নং স্মার. ১০৫

স্মার. ১ম. ৭৭৭ নং স্মার. ১০৫ নং স্মার. ১০৫

কারক ও দাতা

বৃদ্ধাঙ্গুল	তর্জনী	মধ্যমা	অনামিকা	কনিষ্ঠা



গোষ্ঠী পত্র:

স্বাক্ষর :

দাখিলকারক ও দাতা

বৃদ্ধাঙ্গুল	তর্জনী	মধ্যমা	অনামিকা	কনিষ্ঠা



নাম : স্বাক্ষর : জাহ্নবী চন্দ্র

দাখিলকারক ও দাতা

বৃদ্ধাঙ্গুল	তর্জনী	মধ্যমা	অনামিকা	কনিষ্ঠা



স্বাক্ষর : স্বাক্ষর : স্বপ্না সিকান্দার

নাম : স্বাক্ষর :

দাখিলকারক ও দাতা

বৃদ্ধাঙ্গুল	তর্জনী	মধ্যমা	অনামিকা	কনিষ্ঠা



স্বাক্ষর : স্বাক্ষর : জীবন কিশোর

নাম : স্বাক্ষর :

দাখিলকারক ও দাতা :



	বৃদ্ধাঙ্গুল	তর্জনী	মধ্যমা	অনামিকা	কনিষ্ঠা
বামহস্ত					
ডানহস্ত					

দাতা / গ্রহীতা নাম



এসমুখি সিঙ্গাপুর
স্বাক্ষর

	বৃদ্ধাঙ্গুল	তর্জনী	মধ্যমা	অনামিকা	কনিষ্ঠা
বামহস্ত					
ডানহস্ত					

দাতা / গ্রহীতা নাম

Pawan Agarwal
স্বাক্ষর

	বৃদ্ধাঙ্গুল	তর্জনী	মধ্যমা	অনামিকা	কনিষ্ঠা
বামহস্ত					
ডানহস্ত					

ফটো

দাতা / গ্রহীতা নাম

স্বাক্ষর


	বৃদ্ধাঙ্গুল	তর্জনী	মধ্যমা	অনামিকা	কনিষ্ঠা
বামহস্ত					
ডানহস্ত					

ফটো






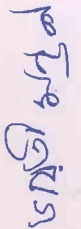






দাতা / গ্রহীতা নাম

স্বাক্ষর

Government of West Bengal
 Department of Finance (Revenue), Directorate of Registration and Stamp Revenue
 Office of the A. D. S. R. SONARPUR, District- South 24-Parganas
 Signature / LTI Sheet of Serial No. 03517 / 2009, Deed No. (Book - I , 03380/2009)
 Signature of the Presentant

Name of the Presentant	Signature with date
Arati Naskar	

II . Signature of the person(s) admitting the Execution at Office.

Sl No.	Admission of Execution By	Status	Photo	Finger Print	Signature
1	Arati Naskar Address -Kumrakhali Dakshin Para 24 Pgs (S)	Self	 25/03/2009	 LTI 25/03/2009	
2	Bharati Mondal Address -Dingelpota, Purbapara 24 Pgs (S)	Self	 25/03/2009	 LTI 25/03/2009	
3	Jamuna Biswas Address -Ramchandrapur 24 Pgs (S)	Self	 25/03/2009	 LTI 25/03/2009	
4	Jiban Biswas Address -Ramchandrapur 24 Pgs (S)	Confirming Party	 25/03/2009	 LTI 25/03/2009	

**Government of West Bengal
 Department of Finance (Revenue), Directorate of Registration and Stamp Revenue
 Office of the A. D. S. R. SONARPUR, District- South 24-Parganas
 Signature / LTI Sheet of Serial No. 03517 / 2009, Deed No. (Book - I , 03380/2009)**


Signature of the person(s) admitting the Execution at Office.

Admission of Execution By	Status	Photo	Finger Print	Signature
5. Basanti Biswas Address -Ramchandrapur 24 Pgs (S)	Confirming Party		 LTI	
		25/03/2009	25/03/2009	

Name of Identifier of above Person(s)

Sabhu Nath Naskar
 PS-Sonarpur, Sonarpur 24 Pgs. (S)

Signature of Identifier with Date


 25.3.09



স্বাক্ষরিত করিয়া
 ২৫/০৩/২০০৯



(Utpal Kumar Chakrabarty)
 ADDITIONAL DISTRICT SUB-REGISTRAR
 Office of the A. D. S. R. SONARPUR

**Government Of West Bengal
Office of the A. D. S. R. SONARPUR
SONARPUR**

Endorsement For deed Number :-03380 of :2009
(Serial No. 03517, 2009)

On 25/03/2009

Certificate of Admissibility(Rule 43)

Admissible under rule 21 of West Bengal Registration Rule, 1962 duly stamped under schedule 1A Article number 23.4 of Indian Stamp Act 1899. also under section 5 of West Bengal Land Reforms Act, 1955; Court fee stamp paid Rs. 10.00/-

Payment of Fees:

Fee Paid in rupees under article : A(1) = 7348/- , E = 7/- on:25/03/2009

Certificate of Market Value(WB PUVI rules 1999)

Certified that the market value of this property which is the subject matter of the deed has been assessed at Rs- 668176/-

Certified that the required stamp duty of this document is Rs 33419 /- and the Stamp duty paid as: Impresive Rs- 5000

Deficit stamp duty

Deficit stamp duty Rs 28450/- is paid, by the draft number 814007, Draft Date 24/03/2009 Bank Name State Bank Of India, Jadavpur Univi, received on :25/03/2009.

Presentation(Under Section 52 & Rule 22A(3) 46(1))

Presented for registration at 11.55 hrs on :25/03/2009, at the Office of the A. D. S. R. SONARPUR by Arati Naskar one of the Executants

Admission of Execution(Under Section 58)

Execution is admitted on 25/03/2009 by

1. Arati Naskar, wife of Sukumar Naskar ,Kumrakhali Dakshin Para 24 Pgs (S) , Thana Sonarpur, By caste Hindu, by Profession :House wife
 2. Bharati Mondal, wife of Jiten Mondal ,Dingelpota, Purbapara 24 Pgs (S) ,Thana Sonarpur, By caste Hindu, by Profession :House wife
 3. Jamuna Biswas, wife of Lt. Fakir Chand Biswas ,Ramchandrapur 24 Pgs (S) ,Thana Sonarpur, By caste Hindu, by Profession :House wife
 4. Jiban Biswas, son of Lt. Fakir Chand Biswas ,Ramchandrapur 24 Pgs (S) ,Thana Sonarpur, By caste Hindu, by Profession :Cultivation
 5. Basanti Biswas, wife of Lt. Jayanta Biswas ,Ramchandrapur 24 Pgs (S) ,Thana Sonarpur, By caste Hindu, by Profession :House wife
- Identified By Sabhu Nath Naskar, son of Lt. Biswanath Naskar Sonarpur 24 Pgs (S) Thana: Sonarpur, by caste Hindu, By Profession :Business.

[Utpal Kumar Chakrabarty]
ADDITIONAL DISTRICT SUB-REGISTRAR
OFFICE OF THE ADDITIONAL DISTRICT SUB-REGISTRAR Of
SONARPUR

Govt. of West Bengal

Government Of West Bengal
Office of the A. D. S. R. SONARPUR
SONARPUR

Endorsement For deed Number :I-03380 of :2009
(Serial No. 03517, 2009)



স্বাক্ষরিত: ১৩/০৩/১৯

১৩/০৩/১৯

[Utpal Kumar Chakrabarty]
ADDITIONAL DISTRICT SUB-REGISTRAR
OFFICE OF THE ADDITIONAL DISTRICT SUB-REGISTRAR OF
SONARPUR

Govt. of West Bengal

SITE PLAN OF R.S.DAG NO. 777(P) KH.NO. AT MOUZA
 RAMCHANDRAPUR J.L.NO.58 P.S.SONARPUR DIST.24
 PGS.(S.)SOLD AREA SHOWN IN RED BORDER SCALE 1"=40'

SIGNATURE OF VENDORS

બાંધણી નક્કા
 બાંધણી બદલ
 બિશ્વનાથ સર્દાર
 તે કામગીરી કરાવેલ છે

બિશ્વનાથ સર્દાર
 બિશ્વનાથ સર્દાર



8' COMMON PASS.

R.S.DAG NO.777

R.S.DAG NO.768

R.S.DAG NO.776

R.S.DAG NO.777

R.S.DAG NO.735

R.S.DAG NO.777

R.S.DAG NO.782

R.S.DAG NO.778

R.S.DAG NO.777
7 DECI. M/L

R.S.DAG NO.775
96.11 DECI.M/L

R.S.DAG NO.777
6.5 DECI.M/L

51'

96'

46'-3"

72'-8"

140'

50'
45'

5'

131'

28'

6'-19"

28'

73'-4"

26'

10'

20'

35'

33'

16' P A S S A G E

50'-3"

BLACK TOP ROAD

TRACED BY

BISWANATH SARDAR

Certificate of Registration under section 60 and Rule 69.

Registered in Book - I
CD Volume number 10
Page from 2942 to 2957
being No 03380 for the year 2009.



(Utpal Kumar Chakrabarty) 27-March-2009
ADDITIONAL DISTRICT SUB-REGISTRAR
Office of the A. D. S. R. SONARPUR
West Bengal