



1-50
 2018/1
 400
 2410
 Sale
 23

পশ্চিমবঙ্গ পশ্চিম বঙ্গাল WEST BENGAL

2-5235/10 নং 274478

B-6147905

Certified that the document is admitted to registration. The signature sheet/sheet's and the endorsement sheet/sheet's attached with this document's are the part of this document.

District Sub-Registrar-II
 North 24-Pgs. Barasat

District Sub-Registrar - II
 North 24 Pgs. Barasat

- ১। অর্পণা পাল,
- ২। অলোক কুমার পাল
- উভয়ের পক্ষে
- আমোক্তরদ্বয় ও স্বয়ং :-
- ৩। Boko Kofar
- ৪। Brubaker son
- কনফার্মিং পার্টি :-
- Srijay...

৪০০০.০০ (চল্লিশ হাজার) টাকা পক্ষে
 as per Bankers Cheque

সাফ বিক্রয় কোবালা Bank Draft No. 23/9/09

ক্রোত :

D. S. R. - II
 Barasat, North 24-Parganas

শ্রীমতী নুপূর বিশ্বাস, স্বামী - শ্রী সুধাকর বিশ্বাস, সাং - ইষ্ট বনমালীপুর,

মৈত্রী শ্রাংখ ক্লাব, পোঃ ও থানা - বারাসাত, জেলা - উত্তর ২৪ পরগণা,

কলকাতা - ৭০০১২৪, জাতিয়তায় - ভারতীয়, ধর্মে - হিন্দু, পেশা - ব্যবসা।

MV 274478
 2585
 175
 2760



পশ্চিমবঙ্গ পশ্চিম বঙ্গাল WEST BENGAL

B 617906



Asoc K. Paul

(২)

বিক্রেতা :

১। অপর্ণা পাল,
২। অলোক কুমার পাল
উভয়ের পক্ষে
আমোক্তারদয় ও স্বয়ং :-

৩। *Asoc K. Paul*

৪। *Asoc K. Paul*

কনফার্মিং পার্টি :-

Sanjay Kumar

১। শ্রীমত্যা অপর্ণা পাল, স্বামী - স্বর্গীয় নিত্যানন্দ পাল,

২। শ্রী অলোক কুমার পাল, পিতা - স্বর্গীয় নিত্যানন্দ পাল, উভয়ের
পক্ষে আমরা আমোক্তারদয় ও স্বয়ং :- ৩। শ্রী অশোক কুমার পাল,

৪। শ্রী অরুণ কুমার পাল, উভয়ের পিতা - স্বর্গীয় নিত্যানন্দ পাল, সাং
- সিতি, পোঃ - কাজীপাড়া, থানা - বারাসাত, জেলা - উত্তর ২৪ পরগণা,

भारतीय गैर न्यायिक

दस
रुपये
रु.10



TEN
RUPEES

Rs.10

INDIA NON JUDICIAL

পশ্চিমবঙ্গ পশ্চিম বঙ্গাল WEST BENGAL

27AA 990148



(৩)

১। অপর্ণা পাল,
২। অলোক কুমার পাল
উভয়ের পক্ষে
আমমোক্তারদ্বয় ও স্বয়ং :-

৩। Asca W. Paul
৪। Arup kr Paul

কনফার্মিং পার্টি :-

Smit

জাতীয়তায় - ভারতীয়, ধর্মে - হিন্দু, পেশা - ১ নং গৃহকার্য, ২ নং চাকুরী,
৩ ও ৪ নং ব্যবসা।

(প্রকাশ থাকে যে, আমরা আমমোক্তারদ্বয় ইংরাজী ১৩।২।২০০৩ তারিখে
বারাসাত ডি.এস.আর.-।। অফিসের ৪ নং বহির ৬ নং ভল্যুমে ৬৩ হইতে
৭৩ নং পাতায় নকলিকৃত হইয়াছে। ০০০৭০ নং রেজিষ্ট্রীকৃত আমমোক্তারনামা
দলিল মূলে আমাদের মাতা উক্ত অপর্ণা পালের অংশ মোতাবেক সম্পত্তি
ক্ষমতী প্রাপ্ত)।



(8)

১। অপর্ণা পাল,
২। অলোক কুমার পাল
উভয়ের পক্ষে
আমমোক্তারদ্বয় ও স্বয়ং :-

৩। *Boon Lal*
৪। *Arup kumar*

কনফার্মিং পার্টি :-

Sanjay Kumar

এবং আমরা আমমোক্তারদ্বয় ইংরাজী ঐ ১৩।২।২০০৩ তারিখে বারাসাত ডি.এস.আর.-।। অফিসের ৪ নং বহির ৬ নং ভল্যুমে ৭৪ হইতে ৮৩ নং পাতায় নকলিকৃত হইয়াছে। ০০০৭১ নং রেজিষ্ট্রীকৃত আমমোক্তারনামা দলিল মূলে আমাদের সহোদর ভ্রাতা উক্ত অলোক কুমার পালের অংশ মোতাবেক সম্পত্তি ক্ষমতা প্রাপ্ত)।

কনফার্মিং পার্টি :

মেসার্স ডিজার এ্যাগ্রো রিসোর্স ডেভলপমেন্ট প্রাইভেট লিমিটেড এবং রেজিষ্ট্রার কার্যালয় সাং - পি-৫৯৪, পূর্ণ দাস রোড, থানা - লেক, কলকাতা - ৭০০০২৯, সিটি অফিস পি/৮৫, লেক রোড, কলকাতা - ২৯ এর পক্ষে ডিরেক্টর : শ্রী সঞ্জয় কুমার সাউ, পিতা - শ্রী মেওয়ালাল সাউ, সাং - পি-২৩ ডবসন লেন, হাওড়া - ৭১১১০১, জাতীয়তায় - ভারতীয়, ধর্মে - হিন্দু, পেশা - ব্যবসা।

কস্য শুভ সাফ বিক্রয় কোবালা পত্র মিদং কার্যাংগাগে :

জেলা - উত্তর ২৪- পরগণা, থানা ও মিউনিসিপালিটি এবং এ.ডি.এস.আর. অফিস বারাসাতের অন্তর্গত পরগণা আনোয়ারপুরের মধ্যে মৌজা - সিত্তি গ্রামে জে. এল. নং - ১০১ নিম্নের তপশীলে বিশেষরূপে বর্ণিত সাবেক ১৫৮ নং খতিয়ানের অধীন আর. এস. খতিয়ান ১৮৭ নং ভুক্ত। এল. আর. খতিয়ান ৬৯২ নং ভুক্ত। সি.এস. ও আর.এস. ৫৪৮ নং দাগভুক্ত। বর্তমান এল.আর. জরিপে ৫৩৯ নং

(৫)

১। অপর্ণা পাল,
২। অলোক কুমার পাল
উভয়ের পক্ষে
আমোক্তারদয় ও স্বয়ং :-

৩। Asoc. of Paul
৪। Arup K. Paul

কনকর্মাণি পাটি :-

Sanjay Wilson

দাগে ডাঙ্গা/ইটখোলা ১৪ একর ৩৪ শতক জমির মধ্যে ০.৪০৪৬ অংশে ৫ একর ৮১ শতক জমি। তন্মধ্যে চিহ্নিত মতে অত্র দলিলের সংযুক্ত ব্লু-প্রিন্ট নক্সায় প্রদর্শিত ও লাল রেখা দ্বারা বেষ্টিত '২৭' নং স্কীম প্লটে বাংলামাপে ২ কাঠা সমান কমবেশী ৩.৩০ শতক জমি সহ যাবতীয় ইজমেন্ট স্বত্বাদি সহ দরবস্ত হকুক।

যাহাতে আমি অত্র দলিলের ১ নং বিক্রেতা, আমার স্বামী মহাশয় ও আমরা অত্র দলিলের ২, ৩, ৪ নং বিক্রেতা আমাদের পিতা নিত্যানন্দ পাল গত ইং ১১।৮।১৯৭১ তারিখে বারাসাত সাবরেজিষ্ট্রী অফিসের ১ নং বহির ৬৯ নং ভল্যুমের ২২ হইতে ২৩ নং পাতায় নকলিকৃত হইয়াছে। ৫১৮০ নং রেজিষ্ট্রীকৃত সাফ কোবালা দলিল দ্বারা সিত্তি নিবাসী করিম বক্স কয়ালের পুত্র সামসের আলি কয়াল, মিকাইল কয়াল ও এছরাইল কয়ালদিগের নিকট হইতে ৫৪৮ নং দাগে ডাঙ্গা ২৬ শতক জমি ও অন্য দলিল মূলে অন্য দাগের জমি খরিদ করিয়া খরিদা স্বত্বে এল. আর. জরীপে উক্ত খতিয়ানে উক্ত দাগে ও অন্যান্য দাগের জমি নিজ নামে রেকর্ডভুক্ত করিয়া নিজখাসে অন্যের নিরাংশে নিবির্বাদে বিনা স্বত্ব সংশ্রবে নির্দায়, নির্দোষ ও পরিষ্কার অবস্থায় স্বত্ববান ও দখলকার থাকাকালীন স্ত্রী ও তিন পুত্র অর্থাৎ চারজনকে ওয়ারিশান রাখিয়া ইংরাজী ১৫।৫।২০০০ তারিখে পরলোকগমন করিলে তাঁহার ত্যক্ত সম্পত্তি আমি ১ নং বিক্রেতা

(৬)

- ১) অপরূপ পত্র—
২) অপরূপ পত্র—
৩) অপরূপ পত্র—
৪) অপরূপ পত্র—
৫) অপরূপ পত্র—
৬) অপরূপ পত্র—
৭) অপরূপ পত্র—
৮) অপরূপ পত্র—
৯) অপরূপ পত্র—
১০) অপরূপ পত্র—
১১) অপরূপ পত্র—
১২) অপরূপ পত্র—
১৩) অপরূপ পত্র—
১৪) অপরূপ পত্র—
১৫) অপরূপ পত্র—
১৬) অপরূপ পত্র—
১৭) অপরূপ পত্র—
১৮) অপরূপ পত্র—
১৯) অপরূপ পত্র—
২০) অপরূপ পত্র—
২১) অপরূপ পত্র—
২২) অপরূপ পত্র—
২৩) অপরূপ পত্র—
২৪) অপরূপ পত্র—
২৫) অপরূপ পত্র—
২৬) অপরূপ পত্র—
২৭) অপরূপ পত্র—
২৮) অপরূপ পত্র—
২৯) অপরূপ পত্র—
৩০) অপরূপ পত্র—
৩১) অপরূপ পত্র—
৩২) অপরূপ পত্র—
৩৩) অপরূপ পত্র—
৩৪) অপরূপ পত্র—
৩৫) অপরূপ পত্র—
৩৬) অপরূপ পত্র—
৩৭) অপরূপ পত্র—
৩৮) অপরূপ পত্র—
৩৯) অপরূপ পত্র—
৪০) অপরূপ পত্র—
৪১) অপরূপ পত্র—
৪২) অপরূপ পত্র—
৪৩) অপরূপ পত্র—
৪৪) অপরূপ পত্র—
৪৫) অপরূপ পত্র—
৪৬) অপরূপ পত্র—
৪৭) অপরূপ পত্র—
৪৮) অপরূপ পত্র—
৪৯) অপরূপ পত্র—
৫০) অপরূপ পত্র—
৫১) অপরূপ পত্র—
৫২) অপরূপ পত্র—
৫৩) অপরূপ পত্র—
৫৪) অপরূপ পত্র—
৫৫) অপরূপ পত্র—
৫৬) অপরূপ পত্র—
৫৭) অপরূপ পত্র—
৫৮) অপরূপ পত্র—
৫৯) অপরূপ পত্র—
৬০) অপরূপ পত্র—
৬১) অপরূপ পত্র—
৬২) অপরূপ পত্র—
৬৩) অপরূপ পত্র—
৬৪) অপরূপ পত্র—
৬৫) অপরূপ পত্র—
৬৬) অপরূপ পত্র—
৬৭) অপরূপ পত্র—
৬৮) অপরূপ পত্র—
৬৯) অপরূপ পত্র—
৭০) অপরূপ পত্র—
৭১) অপরূপ পত্র—
৭২) অপরূপ পত্র—
৭৩) অপরূপ পত্র—
৭৪) অপরূপ পত্র—
৭৫) অপরূপ পত্র—
৭৬) অপরূপ পত্র—
৭৭) অপরূপ পত্র—
৭৮) অপরূপ পত্র—
৭৯) অপরূপ পত্র—
৮০) অপরূপ পত্র—
৮১) অপরূপ পত্র—
৮২) অপরূপ পত্র—
৮৩) অপরূপ পত্র—
৮৪) অপরূপ পত্র—
৮৫) অপরূপ পত্র—
৮৬) অপরূপ পত্র—
৮৭) অপরূপ পত্র—
৮৮) অপরূপ পত্র—
৮৯) অপরূপ পত্র—
৯০) অপরূপ পত্র—
৯১) অপরূপ পত্র—
৯২) অপরূপ পত্র—
৯৩) অপরূপ পত্র—
৯৪) অপরূপ পত্র—
৯৫) অপরূপ পত্র—
৯৬) অপরূপ পত্র—
৯৭) অপরূপ পত্র—
৯৮) অপরূপ পত্র—
৯৯) অপরূপ পত্র—
১০০) অপরূপ পত্র—

স্বামীর ওয়ারিশান সূত্রে ১/৪ অংশ মোতাবেক সম্পত্তি প্রাপ্ত হইয়াছি এবং আমরা ২, ৩ ও ৪ নং বিক্রেতা পৈত্রিক ওয়ারিশান সূত্রে ৩/৪ অংশের সম্পত্তি প্রাপ্ত হইয়াছি।

এক্ষণে আমরা বিক্রেতাগণ একযোগে উক্ত জমি ও অন্যান্য জমি নিজ নিজ খাসে নির্দাষ, নির্দোষ ও পরিষ্কার অবস্থায় স্বত্বান-স্বত্ববতী ও দখলে দখিলকার-দখলিকারিণী আছি।

এক্ষণে আমরা বিক্রেতাগণ আমাদের খাসদখলীয় জমির মধ্যে চিহ্নিত মতে ২৭ নং স্কীম প্লটে বাংলা মাপে ২ কাঠা=৩.৩০ শতক জমি মায় নক্সায় প্রদর্শিত রাস্তা ও জল নিকাশের ড্রেন, জলের পাইপ লাইন, টেলিফোন লাইন, ইলেকট্রিক লাইন ও যাবতীয় ইজমেন্ট স্বত্বাদি সহ দরবস্ত হকুক।

এক্ষণে আমাদের নানা বৈধ কারণবশতঃ নগদ টাকার বিশেষ আবশ্যিক হওয়ায় উক্ত ২ কাঠা সমান কমবেশী ৩.৩০ শতক জমি সহ ইজমেন্ট স্বত্বাদি বিক্রয় করিবার ঘোষণা ও প্রচার করিলে আপনি লোকপরম্পরায় অবগত হইয়া সর্ব্বখরিদদার অপেক্ষা সর্ব্বোচ্চ মূল্য ৪০,০০০.০০ (চল্লিশ হাজার) টাকা পণে আপনি খরিদ করিতে ইচ্ছুক হইলে, আমি তাহাতে সম্মত হইয়া বিক্রয় করা উচিত বিবেচনা করিয়া উক্ত ৪০,০০০.০০ (চল্লিশ হাজার) টাকা পণে আপনাকে সাফ বিক্রয় করিয়া আমরা এককালীন চিরতরের জন্য চিরনিঃস্বত্বান ও দখলত্যাগী

(৭)

১। অপর্ণা পাল,
২। অলোক কুমার পাল
উভয়ের পক্ষে
আমোক্তারদ্বয় ও স্বয়ং :-

৩। Asoke Chandra
৪। Arup Kumar Paul

কনফার্মিং পাটি :-

Sanjay Kumar

হইয়া আপনার খাস দখলে ছাড়িয়া দিলাম।

আপনি অদ্যকার তারিখ হইতে এই দলিলের বলে আমাদের যে কোন প্রকারের স্বত্ব সামিত্ব লভ্য হক হকিয়তাদি আছে তাহা রদ ও রহিত হইয়া আপনার প্রতি সম্পূর্ণরূপে বর্তাইল। আপনি আমাদের স্বত্বে সম্পূর্ণ স্বত্ববতী, হকে হকদারিণী দখলে দখলিকারিণী হইয়া যদৃচ্ছা ব্যবহারে দান, বিক্রয়াদির দ্বারা সর্বপ্রকার হস্তান্তরকরণের স্বত্বাধিকারিণী হইয়া মালিক হাল পশ্চিমবঙ্গ রাজ্য সরকারের সেরেস্থায় আমাদের নামের স্থলে আপনার নিজ নাম পত্তন পূর্বক করাদায়ে দাখিলাদি গ্রহণে পুত্র, পৌত্রাদি ওয়ারিশান ও স্থলাভিষিক্তগণক্রমে পরম সুখে ভোগদখল করিতে থাকুন।

কশ্মিনকালে উক্ত বিক্রীত সম্পত্তি সম্বন্ধে আমরা কিম্বা আমাদের কোন ওয়ারিশান বা স্থলাভিষিক্তগণ কেহ কখনও কোন প্রকার দাবী দাওয়া করি বা করে তাহা সর্বদালতে বাতিল ও নামাঞ্জুর হইবে।

প্রকাশ থাকে যে উক্ত বিক্রীত সম্পত্তি আমরা ইত্যাগ্রে অপর কাহাকেও দান, বিক্রয়, বন্ধক বা কোনপ্রকার মামলায় আবদ্ধ করিয়া রাখি নাই বা কোন দেবসেবায় অর্পন করিয়া রাখি নাই বা কাহারও সহিত লিখিত বা মৌখিক বায়নাপত্রে চুক্তিবদ্ধ নাই। আরও উল্লেখ থাকে যে, অত্র সম্পত্তি আমরা বিক্রোতাগণ ইতিপূর্বে কোন সরকারী ও বেসরকারী সংস্থায় বন্ধকাদির দ্বারা আবদ্ধ রাখি নাই বা মর্টগেজ

(৭)

১) অপ্রকাশ্য পত্র -

২) অপ্রকাশ্য পত্র -

৩) অপ্রকাশ্য পত্র -

৪) Arup Khatun

৫) Arup Khatun

কনফার্মিং পার্টি -
Sanghi

নাই। উক্ত সম্পত্তি সরকার কর্তৃক এ্যাকুইজিশান বা রিকুইজিশান প্রসিডিংসের অন্তর্ভুক্ত নাই বা তদমাস আমরা অদ্যবধি কোনরূপ নোটিশ পাই নাই। উহা সম্পূর্ণ নির্দায় ও নির্দোষ, পরিষ্কার ও মুক্ত অবস্থায় আমাদের সম্পূর্ণ নিজ খাসদখলে থাকাবস্থায় আপনার নিকট বিক্রয় করিলাম। যদি ভবিষ্যতে কোনরূপ তথ্যকতা থাকা প্রকাশ পায় তাহা হইলে পণের লিখিত টাকা মায় খরচ ক্ষতিপূরণ করিতে বাধ্য থাকিব।

আরও প্রকাশ থাকে যে, উক্ত বিক্রীত সম্পত্তি সম্বন্ধে অত্র দলিলে ভবিষ্যতে কোনরূপ ভুলভ্রান্তি প্রকাশ পাইলে তাহা বিনা টাকায় ভ্রমসংশোধন বা যে কোন দলিলের দ্বারা পুনরায় রেজিস্ট্রী করিয়া দিতে বাধ্য থাকিব।

আরও প্রকাশ থাকে যে, আমি অত্র দলিলের কনফার্মিং পার্টি অত্র দলিলের বিক্রীত সম্পত্তি ও অন্যান্য সম্পত্তি অত্র দলিলের বিক্রেতা উক্ত মেসার্স ডিজার এ্যাপ্রো'রিসোর্স ডেভলপমেন্ট প্রাইভেট লিমিটেডের সহিত এক চুক্তিপত্র মূলে চুক্তি হয় যে, উক্ত জমি ও অন্যান্য জমি ছোট ছোট প্লট নির্মাণ করিয়া বিভিন্ন ব্যক্তিকে বিক্রয় করিতে হইলে যাহা উন্নয়নমূলক কার্যের প্রয়োজন তাহা আমি নিজ দায়িত্বে করিতে বাধ্য থাকিব।

এই কারণে আমি অত্র দলিলের কনফার্মিং পার্টি ভুক্ত হইলাম

(৯)

- ১। অপর্ণা পাল,
- ২। অলোক কুমার পাল
উভয়ের পক্ষে
- আমমোক্তারদ্বয় ও স্বয়ং :-
- ৩। Asoue Kfar
- ৪। Arups Kz Land

কনকামিং পাটি :-

Saitya Kz Land

এবং উক্ত প্লটিং-এর স্থানের নামকরণ দেওয়া হইয়াছে উত্তরায়ণ।

এতদার্থে পণের লিখিত টাকা নগদ বুঝিয়া পাইয়া আপন আপন ইচ্ছায় নিজ নিজ হিতার্থে সরল অন্তকরণে স্বজ্ঞানে অত্র সাফ কোবালা দলিলে সহি সম্পাদন করিলাম। ইতি বাংলা ১৪১৬ সনের ৭ই আশ্বিন, ইংরাজী ২০০৯ সালের ২৪শে সেপ্টেম্বর।

তপশীল সম্পত্তির পরিচয়

সাবেক ১৪৬ নং তৌজির মধ্যে জেলা - উত্তর ২৪ পরগণা, থানা ও মিউনিসিপ্যালিটি এবং এ.ডি.এস.আর. অফিস বারাসাতের অন্তর্গত পরগণা আনোয়ারপুরের মধ্যে মৌজা - সিত্তি গ্রামে হাল রায়ত দখলি স্বত্ববিশিষ্ট হাল মালিক পশ্চিমবঙ্গ রাজ্য সরকার অধীনে এল.আর. জরিপে ল্যাণ্ড হোল্ডিং রেভিনিউ আইন মতে খাজনা ধার্য হইবে। জমিজমার মধ্যে জমার কাত চিহ্নিত মতে ২ কাঠা সমান কমবেশী ৩.৩০ শতক জমি।

মৌজা - সিত্তি, জে. এল. নং - ১০১, রে. সা. নং - ৫০,

সাবেক খতিয়ান ১৫৮ নং, আর. এস. খতিয়ান ১৮৭ নং, এল. আর. খতিয়ান ৬৯২ নং ভূক্ত (যাহা নিত্যানন্দ পাল, পিতা - কৃষ্ণ লাল পাল নাম বরাবর রেকর্ডভুক্ত)।

সি. এস. ও আর. এস. ৫৪৮ (পাঁচশত আটচল্লিশ) নং দাগভুক্ত ৩০শতক জমি।
বর্তমান এল. আর. জরিপে ৫৩৯ (পাঁচশত উনচল্লিশ) নং দাগে

(১০)

১। অপর্ণা পাল,

২। অলোক কুমার পাল

উভয়ের পক্ষে

আমোক্তারধর ও স্বয়ং :-

৩। Aswini Paul

৪। Arup Kumar Paul

কনফার্মিং পার্টি :-

Sanjay Dasgupta

ডাঙ্গা/ইটখোলা ১৪ একর ৩৪ শতক জমির মধ্যে .০৪০৪৬ অংশে
৫ একর ৮১ শতক জমি। তন্মধ্যে চিহ্নিত মতে অত্র দলিলের সংযুক্ত
ব্লু-প্রিন্ট নক্সায় প্রদর্শিত ২৭ নং স্কীম প্লটে বাংলামাপে ২ (দুই) কাঠা
সমান কমবেশী ৩.৩০ (তিন দশমিক তিন শূন্য) শতক শতক জমি।

উক্ত ২ (দুই) কাঠা সমান কমবেশী ৩.৩০ (তিন দশমিক তিন
শূন্য) শতক জমি মায় প্রদর্শিত রাস্তা, জলনিকাশী ড্রেন, জলের
পাইপ লাইন, টেলিফোন লাইন মায় যাবতীয় ইজমেন্ট স্বত্বাদি সহ
অত্র কোবালা দলিল ভুক্ত হইল। উক্ত নক্সা দলিলের অংশরূপে গণ্য
হইবে। যাহা জমি বারাসাত পৌরসভার ১১ নং ওয়ার্ডের ৪৯ নং
হোল্ডিংভুক্ত সম্পত্তি হইতেছে।

বিক্রীত জমির চারি চৌহদ্দি

উত্তরে : ২৬ নং স্কীম প্লটে শান্তিব্রত হালদারের খরিদা জমি।

দক্ষিণে : ২৮ নং স্কীম প্লটে আশীষ ধরের খরিদা জমি।

পূর্বে : ২২ ফুট চওড়া রাস্তা।

পশ্চিমে : অন্যের জমি।

বিক্রীত জমির চারি বাহুর পরিমাপ

উত্তর বাহু : ৪৫ ফুট ০'' ইঞ্চি। দক্ষিণ বাহু : ৪৫ ফুট ০'' ইঞ্চি।

পূর্ব বাহু : ৩২ ফুট ০'' ইঞ্চি। পশ্চিম বাহু : ৩২ ফুট ০'' ইঞ্চি।

(১১)

১। অর্পণা পাল,

২। অলোক কুমার পাল

উভয়ের পক্ষে

আমোক্তারদ্বয় ও স্বয়ং :-

৩। *Asore kr Paul*

৪। *Arup kr Paul*

কনফার্মিং পার্টি :-

Sanjay Kumar

টাকার জায়

১০০ টাকার ভারতীয় নোটে ৪০০ কেতায় মোট ৪০,০০০.০০ (চল্লিশ হাজার) হাজার) টাকা বুঝিয়া পাইলাম।

Asore kr Paul

Arup kr Paul

দলিল পাঠ করিয়া মর্ম শুনাইয়া ও বুঝাইয়া দিলাম ও

মোসাবিদাকারক :

শ্রী শঙ্কর নাথ ঘোষ

শ্রী শঙ্কর নাথ ঘোষ,

সাং - ২৩/১, কে. কে. মিত্র রোড,

বারাসাত, Linc. No. II-38

A.D.S.R.O. Barasat.

বর্ণসংস্থাপনে :

Amrita Bose

অমিতাভ বোস।

Sankar29/AB/F:

ইসাদি :

১। *Biswajit Chouda*

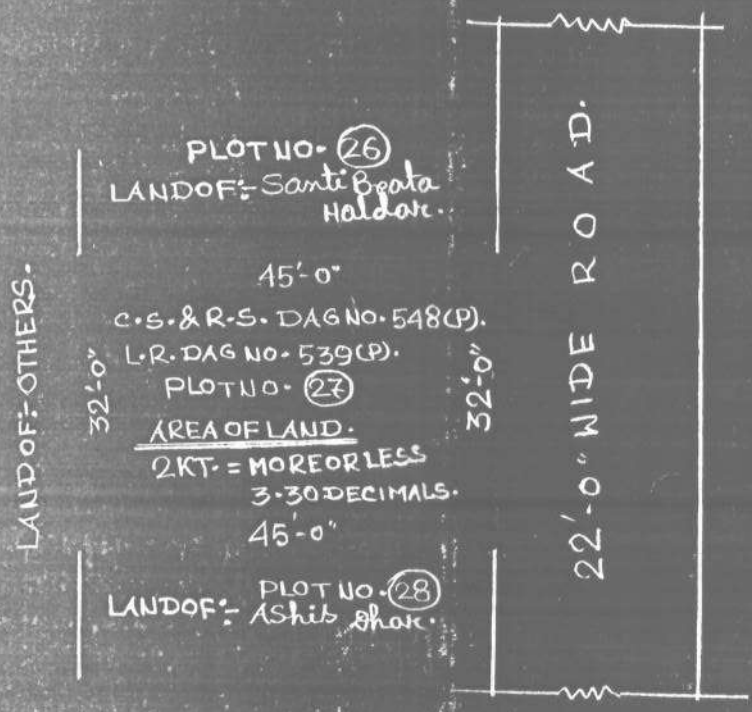

of Tentulia-

২। *Bilashan Das*

Titaghur

ANCE:-(UTTARAYAN)-LAND LAYOUT SITE PLAN OF C.S & R.S. DAG NO. (PART). L.R. DAG NO. 539 (PART). C.S. KHATIAN NO. 158. R.S. KHATIAN NO. 187. L.R. KHATIAN NO. 692. PLOT NO. 27. AREA OF LAND: 2 KT. = MORE OR LESS 3.30 DECIMALS. AT MOUZA: SITI. J.L. NO. 101. R.S. NO. 50. PS & MUNICIPALITY - BARASAT. DIST: (N). 24 PARGANAS. WARD NO: 11.

HOLDING NO. 49.
SCALE: 20' FT = 1" INCH.



SIGNATURE OF CONFIRMATORY, SIGNATURE OF VENDOR.
 ১) গরুর স্ত্রী
 ২) গরুর স্ত্রী
 ৩) গরুর স্ত্রী
 ১৪
 ১৫

SCHEDULE OF LAND (SHOWN IN RED BORDER).












PLOT NO.	C.S & R.S. DAG NO.	L.R. DAG NO.	KT.	CH.	SFT.	MORE OR LESS DEC.	NAME OF PURCHASER.
27	548 (P)	539 (P)	2	0	0	3.30	Smt. Nupur Biswas. W/O. Sree Sudha Kati Biswas. OF: East Banamalipour Near Maitree Sangho club, P.O.P.S. Barasat. Dist (N). 24 parganas.

DRAWN BY:
Sanjay Nath Ghosh.
23/1, K.K. Mitra Road
Barasat.
Reg no. 66381. Date 21.9.00











Signature of the
Parents/ Presentant /
Buyer with Photo

Page No.











SPECIMEN FORM FOR TEN FINGERPRINT

	Left Hand					
		Little	Ring	Middle	Fore	Thumb
	Right Hand					
		Thumb	Fore	Middle	Ring	Little

Signature :- *Nupur Biswas*

Photo	Left Hand					
		Little	Ring	Middle	Fore	Thumb
	Right Hand					
		Thumb	Fore	Middle	Ring	Little


Signature :- *Arup Kumar Paul*

Photo	Left Hand					
		Little	Ring	Middle	Fore	Thumb
	Right Hand					
		Thumb	Fore	Middle	Ring	Little

Signature :- *Sanjay Kumar*

UNDER RULE 44A OF THE I.R. ACT 1908

(1) Name ARUP KUMAR PAUL



Status - Presentant

LEFT HAND FINGER PRINTS

LITTLE	RING	MIDDLE	FORE	THUMB


RIGHT HAND FINGER PRINTS

THUMB	FORE	MIDDLE	RING	LITTLE

All the above fingerprints are of the abovenamed person and attested by the said person

Arup K Paul
Signature of the presentant

(2) Name SANJAY KUMAR SHAW



Status - Presentant/Executant/Claimant/Attorney/Principal/Guardian/Testator (✓)

LEFT HAND FINGER PRINTS

LITTLE	RING	MIDDLE	FORE	THUMB

RIGHT HAND FINGER PRINTS

THUMB	FORE	MIDDLE	RING	LITTLE

All the above fingerprints are of the abovenamed person and attested by the said person

Sanjay K Shaw
Signature of the Presentant / Executant /
Claimant/Attorney/Principal/Guardian/Testator. (Tick the appropriate status)



Government Of West Bengal
Office Of the D.S.R.-II NORTH 24-PARGANAS
District:-North 24-Parganas

Endorsement For Deed Number : I - 05132 of 2010
(Serial No. 13155 of 2009)

On 23/12/2009

Payment of Fees:

Fee Paid in rupees under article : A(1) = 429/- ,E = 7/- ,H = 28/- ,M(b) = 4/- on 23/12/2009

Deficit stamp duty

Deficit stamp duty Rs. 400/- is paid, by the Bankers cheque number 369214, Bankers Cheque Date 23/09/2009, Bank Name State Bank Of India, BARASAT, received on 23/12/2009

Presentation(Under Section 52 & Rule 22A(3) 46(1),W.B. Registration Rules,1962)

Presented for registration at 13.50 hrs on :23/12/2009, at the Office of the D.S.R.-II NORTH 24-PARGANAS by Ashok Kumar Paul , one of the Executants.

Admission of Execution(Under Section 58,W.B.Registration Rules,1962)

Execution is admitted on 23/12/2009 by

1. Ashok Kumar Paul, son of Lt Nitya Nanda Paul , Kazipara, Village:., Thana:-Barasat, District:-North 24-Parganas, WEST BENGAL, India, P.O. :-Kazipara , By Caste Hindu, By Profession : Business
2. Arup Kumar Paul, son of Lt Nitya Nanda Paul , Kazipara, Village:., Thana:-Barasat, District:-North 24-Parganas, WEST BENGAL, India, P.O. :-Kazipara , By Caste Hindu, By Profession : Cultivation
3. Sanjay Kumar Shaw, son of Mewalal Shaw , Kazipara, Village:., Thana:-Barasat, District:-North 24-Parganas, WEST BENGAL, India, P.O. :-Kazipara , By Caste Hindu, By Profession : Business
Identified By S.n. Ghosh, son of Lt A.k. Ghosh, Barasat, Village:., Thana:-Barasat, District:-North 24-Parganas, WEST BENGAL, India, P.O. :-Barasat , By Caste: Hindu, By Profession: Deed Writer.

(Dinabandhu Roy)
DISTRICT SUB-REGISTRAR-II

On 23/04/2010

Certificate of Market Value(WB PUVI rules of 2001)

Certified that the market value of this property which is the subject matter of the deed has been assessed at Rs.-274428/-

Certified that the required stamp duty of this document is Rs.- 16466 /- and the Stamp duty paid as: Impresive Rs.- 2010/-

(Dinabandhu Roy)
DISTRICT SUB-REGISTRAR-II

On 27/05/2010

Certificate of Admissibility(Rule 43,W.B. Registration Rules 1962)

Admissible under rule 21 of West Bengal Registration Rule, 1962 duly stamped under schedule 1A, Article number : 23 of Indian Stamp Act 1899. also under section 5 of West Bengal Land Reforms Act, 1955; Court fee stamp paid Rs.10/-


(Dinabandhu Roy)
DISTRICT SUB-REGISTRAR-II



Government Of West Bengal
Office Of the D.S.R.-II NORTH 24-PARGANAS
District:-North 24-Parganas

Endorsement For Deed Number : I - 05132 of 2010
(Serial No. 13155 of 2009)

Deficit stamp duty

Deficit stamp duty Rs. 14066/- is paid, by the draft number 668798, Draft Date 20/05/2010, Bank Name State Bank of India, COLONY MORE BARASAT, received on 27/05/2010

Deficit Fees paid

Deficit amount of Registration fees is realized under Article in rupees :

A(1) = 2585/- on 27/05/2010.

(Dinabandhu Roy)
DISTRICT SUB-REGISTRAR-II

(Dinabandhu Roy)
DISTRICT SUB-REGISTRAR-II

27/05/2010 03:33:00 P

Endorsement Date: 27/05/2010

Certificate of Registration under section 60 and Rule 69.

Registered in Book - I
CD Volume number 18
Page from 2793 to 2812
being No 05132 for the year 2010.



MZ

(Dinabandhu Roy) 01-June-2010
DISTRICT SUB-REGISTRAR-II
Office of the D.S.R.-II NORTH 24-PARGANAS
West Bengal

BA/AR/34-S/22

JV-5
22