

05919

I-06923



पश्चिमबङ्ग पश्चिम बंगाल WEST BENGAL

748370

Certified that the document is admitted to registration. The signature sheet, the endorsement sheet and the document's are the part of this document.

Additional District Sub-Registrar
Barasat, North 24 Parganas.

27 OCT 2010

Barasat
कनकमिं पाटी
Singh

वर्तमान सरकारी मूल्य- ७,२७,९००.०० (तीन लक्ष
छाब्बिष हाजार सातशत) टीका।
८७,०००.०० तिराशि हाजार टीका पणे साफ विक्रय कोवाला

क्रेता :-

श्री दिव्येन्दु साहा, पिता - श्री विनोद बिहारी साहा,
सां- वि.डि.-१७०, रवीन्द्रपल्ली, 'वीनापानि एपार्टमेंट', कमल पार्क,
फोर्थ फ्लोर, ब्लक - सि, थाना - राजारहाट, कोलकाता - ९००१०१,
जातीयताय - भारतीय, धर्मे - हिन्दू, पेशा - शिक्षकता।

Handwritten notes and calculations on the left margin:

3586/-
71
71
3600/-
1751
3775/-

Shree Ks Paul

কনফার্মিং পার্টি

Singh - ১৯৯৯

বিক্রেতা :-

শ্রী অশোক কুমার পাল, পিতা - স্বর্গীয় নিত্যানন্দ পাল,
সাং - সিত্তি, পোস্ট - কাজীপাড়া, থানা- বারাসাত, জেলা- উত্তর ২৪
পরগণা, জাতীয়তায়- ভারতীয়, ধর্মে - হিন্দু, পেশা - ব্যবসা।

কনফার্মিং পার্টি:-

মেসার্স ডিজার এ্যাথো রিসোর্স ডেভলপমেন্ট প্রাইভেট
লিমিটেড এবং রেজিষ্টার কার্যালয়, সাং - পি- ৫৯৪, পূর্ণ দাস
রোড, থানা - লেক, কোলকাতা - ৭০০০২৯, সিটি অফিস- পি/৮৫,
লেক রোড, কোলকাতা - ৭০০০২৯। এর পক্ষে ডিরেক্টর :-

শ্রী সঞ্জয় কুমার সাউ, পিতা - শ্রী মেওয়ালাল সাউ,
সাং - পি-২৩ ডবসন লেন, হাওড়া - ৭১১১০১, জাতীয়তায় -
ভারতীয়, ধর্মে - হিন্দু, পেশা - ব্যবসা।

কস্য শুভ সাফ বিক্রয় কোবালা পত্র মিদং

কার্য্যাঞ্চাগেঃ

জেলা উত্তর ২৪ পরগণা, থানা, মিউনিসিপ্যালিটি ও
এ.ডি.এস.আর. অফিস বারাসাতের অন্তর্গত পরগণা আনোয়ারপুর মধ্যে
মৌজা- সিত্তি গ্রামে (জে. এল. নং - ১০১) নিম্নের তপশীলে বিশেষ
রূপে বর্ণিত আর. এস. খতিয়ান ৭৭৫ নং অধীন বর্তমান এল. আর.
খতিয়ান - ১২ নং ভুক্ত, সি. এস. বা আর. এস. ৬৬১ নং দাগে
ডাঙ্গা মোট জমির মধ্যে ২৬ শতক জমি যাহা উক্ত দাগ ও

Assoc. of
কনফার্মিং পার্টি
Signatures

ঃ ৩ ঃ

অন্যান্য দাগের পরিবর্তে বর্তমান এল. আর. জরিপে ৫৩৯ নং দাগে ডাঙ্গা/ইটখোলা ১৪ একর ৩৪ শতক জমি তন্মধ্যে আমার ০.১৭৪৬ অংশে ০২ একর ৫২ শতক জমি তন্মধ্যে চিহ্নিত মতে অত্র দলিলের সংযুক্ত ব্লু-প্রিন্ট নক্সায় প্রদর্শিত লাল রেখা দ্বারা বেষ্টিত "৮২" নং স্কীম প্লটে বাংলা মাপে ০৩ কাঠা সমান ইংরাজী মাপে কমবেশী ৪.৯৬ শতক জমি মায় নক্সায় প্রদর্শিত রাস্তা ও জল নিকাশী ড্রেন, জলের পাইপ লাইন, ইলেকট্রিক লাইন সহ যাবতীয় ইজমেন্ট স্বত্বাদি সহ মায় দরবস্ত হকুক। যাহা আমি অত্র দলিলের বিক্রেতা গত ইংরাজী ১৫/১২/১৯৮৩ তারিখে মোকাম বারাসাত সাব-রেজিষ্ট্রী অফিসের ১০১৯৮ নং রেজিষ্ট্রীকৃত সাফ কোবালা দলিলের দ্বারা সিতি গ্রাম নিবাসী শুকুর আলি মন্ডলের পুত্র আব্দুল মুজিদ মন্ডলের নিকট হইতে উক্ত সি. এস. বা আর. এস. ৬৬১ নং দাগে ডাঙ্গা মোট জমির মধ্যে ২৬ শতক জমি ও অন্যান্য দলিল মূলে উক্ত দাগের জমি ও অন্যান্য দাগের জমি খরিদ করিয়া খরিদা স্বত্বে এল. আর. জরিপে নিজ খাসে অন্যের নিরাংশে নিবির্বাদে বিনা স্বত্ব সংশ্রবে নির্দায় নির্দোষ পরিষ্কার ও মুক্তাবস্থায় স্বত্ববান ও দখলিকার আছি।

এক্ষণে আমার নানা বিধ বৈধ ও সঙ্গত কারণ বশতঃ নগদ টাকার বিশেষ আবশ্যিক হওয়ায় আমার খাস দখলীয় জমির মধ্যে উক্ত বাংলা মাপে ০৩ (তিন) কাঠা সমান ইংরাজী মাপে কমবেশী ৪.৯৬ শতক জমি সহ ইজমেন্ট স্বত্বাদি বিক্রয় করিবার ঘোষণা প্রস্তাব

Peace & Love

কনফারিং পার্টি

Singapore

:: 8 ::

করিলে আপনি লোক পরম্পরায় অবগত হইয়া সর্বখরিদার অপেক্ষা সর্বোচ্চ মূল্য ৮৩,০০০.০০ (তিরিশি হাজার) টাকা পণে আপনি খরিদ করিতে ইচ্ছুক হইলে আমি তাহাতে সন্মত হইয়া উক্ত ৮৩,০০০.০০ (তিরিশি হাজার) টাকা পণে আপনাকে সাফ বিক্রয় করিয়া আমি এক কালীন চিরতরের জন্য চির নিঃস্বত্ব ও দখলত্যাগী হইয়া আপনার খাস দখলে ছাড়িয়া দিলাম।

আপনি অদ্যকার তারিখ হইতে এই দলিলের বলে আমার যে কোন প্রকারের স্বত্ব স্বামীত্ব লভ্য হক হকিয়াত আদি আছে তাহা রদ ও রহিত হইয়া আপনার প্রতি সম্পূর্ণ রূপে বর্তাইল। আপনি আমার স্বত্বে সম্পূর্ণ স্বত্ববান, হকে হকদার, দখলে দখলিকার হইয়া যদৃচ্ছা ব্যবহারে দান বিক্রয় আদির দ্বারা সর্বপ্রকার হস্তান্তরকরণের স্বত্বাধিকারী হইয়া মালেকান সরকারে আমার নামের স্থলে আপনার নিজ নাম পত্তন পূর্বক করাদি ও দাখিলাদি গ্রহণে পুত্র, পৌত্রাদি, ওয়ারিশান ও স্থলাভিষিক্ত গণক্রমে যদেচ্ছা মতে পরম সুখে ভোগদখল করিতে থাকুন।

* কশ্মিনকালে উক্ত বিক্রীত সম্পত্তি সম্বন্ধে আমি কিম্বা আমার কোন ওয়ারিশান ও স্থলাভিষিক্তগণ কেহ কখনও কোন প্রকার ওজরাপত্তি বা দ্বারি দাওয়া করি কিম্বা করে তাহা সর্বস্থলে সর্ব আদালতে বাতিল ও না-মঞ্জুর হইবে।

প্রকাশ থাকে যে, বিক্রীত সম্পত্তি বা তাহার কোন অংশ আমি ইতি পূর্বে কাহারো নিকট হইতে বায়না ও বিক্রয় আদি করিয়া রাখি

Bole ur Bole

কনফার্মিং পাটি
Sangha

নাই বা অগ্রিম গ্রহণ করি নাই বা তাহাতে আমার অপর কোন শরীক বা অংশীদার নাই বা উহা কোন দেবত্ব ও পীরত্ব সম্পত্তি নহে বা উহা কোন মামলা মোকদ্দমায় জড়িত নাই বা সরকারী বা বেসরকারী প্রতিষ্ঠানে আবদ্ধ রাখি নাই বা সরকার কর্তৃক কোন প্রকার এ্যাকুইজিশান বা রিকুইজিশান হয় নাই, উহা সম্পূর্ণ নির্দায়, নির্দোষ, পরিস্কার ও মুক্ত অবস্থায় এবং আমার খাস দখলে থাকাবস্থায় আপনাকে বিক্রয় করিলাম।

আরও প্রকাশ থাকে যে, বিক্রীত সম্পত্তি সম্বন্ধে যদি ভবিষ্যতে কোন প্রকার তথ্যকতা থাকা প্রকাশ পায়, তাহা হইলে পণের লিখিত টাকা মায় খরচ ক্ষতিপূরণ করিতে বাধ্য রহিলাম।

আরও প্রকাশ থাকে যে, বিক্রীত সম্পত্তি সম্বন্ধে অত্র দলিলে কোন ভুল ভ্রান্তি প্রকাশ পাইলে তাহা বিনা টাকায় রেজিস্ট্রীকৃত সংশোধনী দলিলের দ্বারা সংশোধন করিয়া দিতে আমি কিংবা আমার ওয়ারিশান গণক্রমে বাধ্য রহিলাম ও রহিল।

আরও প্রকাশ থাকে যে, আমি অত্র দলিলের কনফার্মিং পাটি অত্র দলিলের বিক্রীত সম্পত্তি ও অন্যান্য সম্পত্তি অত্র দলিলের বিক্রেতা উক্ত মেসার্স ডিজার এ্যাগ্রো রিসোর্স ডেভলপমেন্ট প্রাইভেট লিমিটেডের সহিত এক চুক্তিপত্র মূলে চুক্তি হয় যে, উক্ত জমি ও অন্যান্য জমি ছোট ছোট প্লট নির্মান করিয়া বিভিন্ন ব্যক্তিকে বিক্রয় করিতে হইলে যাহা উন্নয়ন মূলক কার্যের প্রয়োজন তাহা আমি নিজ দায়িত্বে করিতে বাধ্য থাকিব।

ॐ ৬ ॐ

Boce ur fard

কনফার্মিং পার্টি
Singh ১৯৯০

এই কারণে আমি অত্র দলিলের কনফার্মিং পার্টি ভুক্ত হইলাম এবং উক্ত প্লটিং -এর স্থানের নামকরণ দেওয়া হইয়াছে “উত্তরায়ণ”।

এতদার্থে পণের লিখিত টাকা নগদ বুঝিয়া পাইয়া আপন ইচ্ছায় নিজ হিতার্থে সরল অন্তঃকরণে স্বজ্ঞানে স্বেচ্ছায়, অত্র সাফ বিক্রয় কোবালা দলিলে সহি সম্পাদন করিয়া দিলাম। ইতি বাংলা ১৪১৭ সালের ২৭শে ভাদ্র, ইংরাজী ২০১০ সালের ১৩ই সেপ্টেম্বর।

তপশীল সম্পত্তির পরিচয়

সাবেক ১৪৬ নং তৌজির মধ্যে জেলা উত্তর ২৪ পরগণা, থানা, মিউনিসিপ্যালিটি ও এ.ডি.এস.আর. অফিস বারাসাতের অন্তর্গত পরগণা আনোয়ারপুর মধ্যে মৌজা - সিত্তি গ্রামে হাল রায়ত দখলীয় স্বত্ব বিশিষ্ট হাল মালিক পশ্চিমবঙ্গ রাজ্য সরকার অধীনে এল. আর. জরিপে ল্যান্ড হোল্ডিং রেভিনিউ আইন মতে খাজনা ধার্য হইবে। জমিজমার মধ্যে চিহ্নিত মতে “৮২” নং প্লট ভুক্ত বাংলা মাপে ০৩ (তিন) কাঠা সমান ইংরাজী মাপে ৪.৯৬ শতক জমি।

মৌজা- সিত্তি, জে. এল. নং- ১০১, রেঃ সাঃ নং- ৫০, আর. এস. খতিয়ান ৭৭৫ নং অধীন বর্তমান এল. আর. খতিয়ান- ১২ নং ভুক্ত, (যাহা আমার নামে রেকর্ড ভুক্ত) :-

সি. এস. বা আর. এস. ৬৬১ (ছয় শত একষড়ি) নং দাগে ডাঙ্গা মোট জমির মধ্যে ২৬ শতক জমি ও উক্ত দাগের বক্রী জমি ও অন্যান্য দাগের জমির পরিবর্তে বর্তমান এল. আর. জরিপে ৫৩৯

Assoc. in Land

কনফারেন্সিং পার্টি
Singapore

৯

(পাঁচ শত উনচল্লিশ) নং দাগে ডাঙ্গা/ইটখোলা ১৪ একর ৩৪ শতক জমির মধ্যে আমার ০.১৭৪৬ অংশে ০২ একর ৫২ শতক জমি প্রাপ্ত তন্মধ্যে চিহ্নিত মতে অত্র দলিলের সংযুক্ত ব্লু-প্রিন্ট নক্সায় প্রদর্শিত লাল রেখা দ্বারা বেষ্টিত "৮২" নং স্কীম প্লটে বাংলা মাপে ০৩ (তিন) কাঠা সমান ইংরাজী মাপে কমবেশী ৪.৯৬ (চার দশমিক নয় ছয়) শতক জমি।

উক্ত ০৩ (তিন) কাঠা সমান ইংরাজী মাপে কমবেশী ৪.৯৬ (চার দশমিক নয় ছয়) শতক জমি মায় প্যাসেজের যাবতীয় ইজমেন্ট স্বত্বাদি সহ অত্র কোবালা দলিল ভুক্ত হইল। প্রকাশ থাকে যে, উক্ত নক্সা দলিলের একাংশ বলিয়া গণ্য হইবে। যাহা বারাসাত পৌরসভার পুরাতন ১১ নং ওয়ার্ডের অধীন ৪৯ নং হোল্ডিং ভুক্ত সম্পত্তি হইতেছে।

—ঃ বিক্রীত জমির চারি চৌহদ্দী :—

- উত্তরে : সি.এস. ও আর.এস ৬৬১ নং দাগ ভুক্ত বর্তমান এল. আর. ৫৩৯ নং দাগে "৮১" নং স্কীম প্লটে শ্রীমতী তপতী চৌধুরীর খরিদা জমি।
- দক্ষিণে : ২২'-০০' ফুট চওড়া রাস্তা।
- পূর্বে : ২২'-০০' ফুট চওড়া রাস্তা।
- পশ্চিমে : "৮০" নং স্কীম প্লটের জমি।

Assoc. K. V. Saul
কনফার্মিং পার্টি
Singh - 1950

০০ ৮ ০০

—ঃ বিক্রীত জমির চারি বাহুর মাপ :—

- উত্তর বাহু :— ৬০ ফুট ০" ইঞ্চি।
দক্ষিণ বাহু :— ৬০ ফুট ০" ইঞ্চি।
পূর্ব বাহু :— ৩৬ ফুট ০" ইঞ্চি।
পশ্চিম বাহু :— ৩৬ ফুট ০" ইঞ্চি।

টাকার জায়

নগদে ৮৩,০০০.০০ (তিরিশ হাজার) টাকা বুঝিয়া পাইলাম।

Assoc. K. V. Saul ✓

দলিল পাঠ করিয়া মর্ম শুনাইয়া ও বুঝাইয়া দিলাম ও

মোসাবিদাকারক :—

ইসাদি :—

শ্রী শঙ্কর নাথ ঘোষ

১। শ্রী কিশোরী চন্দ্র
সং - কলকাতা।

শ্রী শঙ্কর নাথ ঘোষ,
২৩/১, কে. কে. মিত্র রোড,
বারাসাত, লাইসেন্স নং- ১১-৩৮,
এ.ডি.এস.আর.ও. বারাসাত।

২। শ্রী কিশোরী চন্দ্র,
সং - কলকাতা।

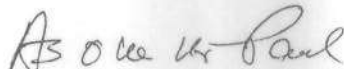
বর্নসংস্থাপনে

Dipankar Datta

দীপঙ্কর দত্ত
বারাসাত কোর্ট।

Government of West Bengal
Department of Finance (Revenue) , Directorate of Registration and Stamp Revenue
Office of the A. D. S. R. BARASAT, District- North 24-Parganas
Signature / LTI Sheet of Serial No. 05919 / 2010, Deed No. (Book - I , 06923/2010)

I . Signature of the Presentant

Name of the Presentant	Signature with date
Asoke Kumar Paul	 27.10.2010

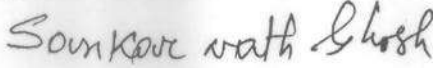
II . Signature of the person(s) admitting the Execution at Office.

Sl No.	Admission of Execution By	Status	Photo	Finger Print	Signature
1	Asoke Kumar Paul Address -Siti, Thana:-Barasat, District:-North 24-Parganas, WEST BENGAL, India, P.O. :- :-Kajipara	Self	 27/10/2010	 LTI 27/10/2010	 27.10.2010
2	Sanjay Kumar Shaw Address -P-23 Dabson Lane, District:-Howrah, WEST BENGAL, India, P.O. :- Pin :-711101.	Confirming Party	 27/10/2010	 LTI 27/10/2010	 27.10.2010

Name of Identifier of above Person(s)

Sankar Nath Ghosh
 23/1 K. K. Mitra Road, Thana:-Barasat, District:-North
 24-Parganas, WEST BENGAL, India, P.O. :-

Signature of Identifier with Date


 27.10.2010



(Supriya Chattopadhyay)
ADDITIONAL DISTRICT SUB-REGISTRAR OF BARASAT
 Office of the A. D. S. R. BARASAT



Government Of West Bengal
Office Of the A. D. S. R. BARASAT
District:-North 24-Parganas

Endorsement For Deed Number : I - 06923 of 2010
(Serial No. 05919 of 2010)

On 27/10/2010

Certificate of Admissibility(Rule 43,W.B. Registration Rules 1962)

Admissible under rule 21 of West Bengal Registration Rule, 1962 duly stamped under schedule 1A, Article number : 23,4 of Indian Stamp Act 1899. also under section 5 of West Bengal Land Reforms Act, 1955; Court fee stamp paid Rs.10/-

Payment of Fees:

Fee Paid in rupees under article : A(1) = 3586/- ,E = 14/- on 27/10/2010

Certificate of Market Value(WB PUVI rules of 2001)

Certified that the market value of this property which is the subject matter of the deed has been assessed at Rs.-326700/-

Certified that the required stamp duty of this document is Rs.- 19622 /- and the Stamp duty paid as: Impresive Rs.- 5000/-

Deficit stamp duty

Deficit stamp duty Rs. 14622/- is paid, by the draft number 716443, Draft Date 17/06/2010, Bank Name State Bank of India, DUTTA PUKUR, received on 27/10/2010

Presentation(Under Section 52 & Rule 22A(3) 46(1),W.B. Registration Rules,1962)

Presented for registration at 12.45 hrs on :27/10/2010, at the Office of the A. D. S. R. BARASAT by Asoke Kumar Paul , one of the Executants.

Admission of Execution(Under Section 58,W.B.Registration Rules,1962)

Execution is admitted on 27/10/2010 by

1. Asoke Kumar Paul, son of Late Nitya Nanda Paul , Siti, Thana:-Barasat, District:-North 24-Parganas, WEST BENGAL, India, P.O. :-Kajipara , By Caste Hindu, By Profession : Business
2. Sanjay Kumar Shaw
Director, M/s Desire Agro Resorts Development Pvt. Ltd. & Register Karjalaya, P-594 Purna Das Road, Thana:-Lake, District:-Kolkata, WEST BENGAL, India, P.O. :- Pin :-700029 .
, By Profession : Business

Identified By Sankar Nath Ghosh, son of Late Ajit Kumar Ghosh, 23/1 K. K. Mitra Road, Thana:-Barasat, District:-North 24-Parganas, WEST BENGAL, India, P.O. :- , By Caste: Hindu, By Profession: Deed Writer.

(Supriya Chattopadhyay)
ADDITIONAL DISTRICT SUB-REGISTRAR OF BARASAT

(Supriya Chattopadhyay)
ADDITIONAL DISTRICT SUB-REGISTRAR OF BARASAT

27/10/2010 14:01:00

EndorsementPage 1 of 1

DISTRICT NORTH 24 PARGANAS

OFFICE OF THE

Photo of the presentant should be pasted in the front page of the document



(1) Name : BROKE KUMAR PAUL Status - Presentant

LEFT HAND FINGER PRINTS (বাম হাতের আঙ্গুলের ছাপ)

LITTLE	RING	MIDDLE	FORE	THUMB

RIGHT HAND FINGER PRINTS (ডান হাতের আঙ্গুলের ছাপ)

THUMB	FORE	MIDDLE	RING	LITTLE

All the above fingerprint are of the abovenamed person, and attested by the said parson.

.....
SIGNATURE of the Presentant

(2)
Name :
Staus : Presentant / Executant / Claimant / Attorney / Principal / Guardian / Testator (✓)

LEFT HAND FINGER PRINTS (বাম হাতের আঙ্গুলের ছাপ)

LITTLE	RING	MIDDLE	FORE	THUMB

LEFT HAND FINGER PRINTS (ডান হাতের আঙ্গুলের ছাপ)

THUMB	FORE	MIDDLE	RING	LITTLE

All the above fingerprints are of the abovenamed person, and attested by the said parson.

.....
SIGNATURE of the Presentant/Executant/
Claimant/Attorney/Principal/Guardian/Testator
(Tick the appropriate status)

P
SI



Right hand
Little finger



Right hand
Ring finger



Right hand
Middle finger



Right hand
Fore finger



Right hand
Thumb



Left hand
Thumb



Left hand
Fore finger



Left hand
Middle finger



Left hand
Ring finger



Left hand
Little finger



Right hand
Little finger



Right hand
Ring finger



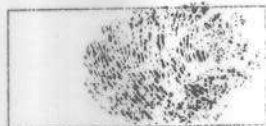
Right hand
Middle finger



Right hand
Fore finger




Right hand
Thumb



Left hand
Thumb



Left hand
Fore finger



Left hand
Middle finger



Left hand
Ring finger



Left hand
Little finger

ATTESTED THE FINGER PRINTS

Saijy

SIGNATURE



ATTESTED THE FINGER PRINTS

Dibyendusala

SIGNATURE

REFERENCE:- (UTTARAYAN) LANDLAYOUT SITE PLAN OF C.S. & R.S. DAG
 NO. 661 (PART) L.R. DAG NO. 539 (P). KHATIAN NO. 775. L.R. KHATIAN NO:-
 12. AT MOUZA:- SITI. J.L. NO. 101. R.S. NO. 50. P.S. & MUNICIPALITY:-
 BARASAT. DIST:- (N). 24 PARGANAS. WARD NO:- 11. HOLDING NO. 49.

SOLD AREA OF LAND:- 3KT. PLOT NO. 82 (SHOWN IN RED BORDER)
 SCALE:- 20' FT = 1" INCH.



SCHEDULE OF LAND (SHOWN IN RED BORDER).

P. No.	C.S. & R.S. DAG NO.	L.R. DAG NO.	KT.	CH.	SFT.	ML DEC.	NAME OF PURCHASER.
82	661	539	3	0	0	4.96	Smt. Dileyendee Saha


DRAWN BY:
 Sanjay Nath Chakraborty
 23/1, K.K. Mitra Road
 Barasat
 Reg. No. 66581. Date: 11/10



Certificate of Registration under section 60 and Rule 69.

Registered in Book - I
CD Volume number 23
Page from 4622 to 4636
being No 06923 for the year 2010.




(Supriya Chattopadhyay) 28-October-2010
ADDITIONAL DISTRICT SUB-REGISTRAR OF BARASAT
Office of the A. D. S. R. BARASAT
West Bengal