

05943

I-06932



पश्चिमबङ्ग पश्चिम बंगाल WEST BENGAL

507284

certified that the document is admitted to registration. The signature sheet, sheet's and the endorsement sheet, sheet's attached to this document's are the part of this document.

Additional District Sub-Registrar  
Barasat, North 24 Parganas.  
27 OCT 2010

अपनी पाल -

पत्र -

आमोक्तारधर :-

1. Some ur law

2. Abut kar and

कनकमिर् पाति  
KANKAMIRI PAATI  
DESIRE AGRICULTURE DEVELOPMENT PVT. LTD.

S. S. S.

Director

वर्तमान सरकारी मूल्य- २,१९,८००.०० (दुई लक्ष  
सत्तर हजार आठशत) টাকা।

७०,०००.०० षाट हजार টাকা पणे साफ विक्रय कोवाला

क्रेता :-

श्री देवप्रसाद राय, पिता - स्वर्गीय सुधीर रंजन राय,  
सां - ८/सि., शहीद निखिल आईच सरनी, साउथ सुभाष नगर, पोस्ट-  
रवीन्द्र नगर, थाना- दमदम, जेला- उत्तर २४ परगणा, कोलकाता-  
९०००७५, जातीयताय - भारतीय, धर्मे - हिन्दु, पेशा - अवसरप्राप्त।

20/10

2,17,200/-  
Sale

जी - 5000/-

P.D - 8090/-

13090/-

A - 2327/-

E 4/-

1 7/-

1007/-

Uk - 144/-

2,576/-

অপর্ণা পাল পক্ষে

আমমোক্তারদ্বয় :-

১। Asoke Kumar Paul

২। Arup Paul

কনফার্মিং পার্টি  
DESINE AGRI BUSINESS DEVELOPMENT PVT. LTD.

Sanjay Mishra

Director

০০ ২ ০০

### বিক্রেতা :-

শ্রীমত্যা অপর্ণা পাল, স্বামী - স্বর্গীয় নিত্যানন্দ পাল,  
সাং - সিতি, পোস্ট - কাজীপাড়া, থানা - বারাসাত, জেলা- উত্তর  
২৪ পরগণা, জাতীয়তায়- ভারতীয়, ধর্মে - হিন্দু, পেশা - গৃহকার্য।  
পক্ষে আমমোক্তারদ্বয় :- ১। শ্রী অশোক কুমার পাল,  
২। শ্রী অরূপ কুমার পাল, উভয়ের পিতা - স্বর্গীয় নিত্যানন্দ পাল,  
সাং - সিতি, পোস্ট - কাজীপাড়া, থানা- বারাসাত, জেলা- উত্তর ২৪  
পরগণা, জাতীয়তায়- ভারতীয়, ধর্মে - হিন্দু, পেশা - ব্যবসা।

প্রকাশ থাকে যে, আমরা আমমোক্তারদ্বয় গত ইংরাজী  
১৩/০২/২০০৩ তারিখে বারাসাত ডি.এস.আর. - ১১ অফিসের ৪  
নং বহির ৬ নং ভল্যুমে ৬৩ হইতে ৭৩ নং পৃষ্ঠায় লিপিবদ্ধ ০০০৭০  
নং রেজিস্ট্রীকৃত আমমোক্তারনামা দলিল মূলে ক্ষমতা প্রাপ্ত।

### কনফার্মিং পার্টি :-

মেসার্স ডিজার এ্যাগ্রো রিসোর্স ডেভলপমেন্ট প্রাইভেট  
লিমিটেড এবং রেজিস্ট্রার কার্যালয়, সাং - পি- ৫৯৪, পূর্ণ দাস  
রোড, থানা - লেক, কোলকাতা - ৭০০০২৯, সিটি অফিস- পি/৮৫,  
লেক রোড, কোলকাতা - ৭০০০২৯। এর পক্ষে ডিরেক্টর :-  
শ্রী সঞ্জয় কুমার সাউ, পিতা - শ্রী মেওয়ালাল সাউ, সাং -  
পি-২৩ ডবসন লেন, হাওড়া - ৭১১১০১, জাতীয়তায় - ভারতীয়,  
ধর্মে - হিন্দু, পেশা - ব্যবসা।

অপনার পাল পক্ষে

আমমোক্তারায়ঃ—

১। Asake 15/8/2011

২। Arupaulan

কনসাল্ট্যান্সি এন্ড ডেভেলপমেন্ট প্ৰাইভেট লিমিটেড

Singh & Sons

Director

ঃ ৩ ঃ

কস্য শুভ সাফ বিক্রয় কোবালা পত্র মিদং কার্য্যাধোগেঃ  
জেলা উত্তর ২৪ পরগণা, থানা, মিউনিসিপ্যালিটি ও  
এ.ডি.এস.আর. অফিস বারাসাতের অন্তর্গত পরগণা আনোয়ারপুর মধ্যে  
মৌজা- সিত্তি গ্রামে (জে. এল. নং - ১০১) নিম্নের তপশীলে বিশেষ  
রূপে বর্ণিত আর. এস. ৩৬৪ নং খতিয়ানের অধীন বর্তমান এল.  
আর. খতিয়ান - ৯ নং ভুক্ত, সি. এস. বা আর. এস. ৬৭১ নং  
দাগে ডাঙ্গা ৭৪ শতক জমির মধ্যে আমার খরিদা ১১. (আটআনা)  
অংশে ৩৭ শতক জমি যাহা উক্ত দাগ ও অন্যান্য দাগের পরিবর্তে  
বর্তমান এল. আর. জরিপে ৫৩৯ নং দাগে ডাঙ্গা/ইটখোলা ১৪  
একর ৩৪ শতক জমি তন্মধ্যে আমার ০.০২৩৬ অংশে ৩৭ শতক  
জমি তন্মধ্যে চিহ্নিত মতে অত্র দলিলের সংযুক্ত ব্লু-প্রিন্ট নক্সায়  
প্রদর্শিত লাল রেখা দ্বারা বেষ্টিত “১০৮” নং স্কীম প্লটে বাংলা  
মাপে ০২ কাঠা সমান ইংরাজী মাপে কমবেশী ৩.৩০ শতক জমি  
মায় নক্সায় প্রদর্শিত রাস্তা ও জল নিকাশী ড্রেন, জলের পাইপ  
লাইন, ইলেকট্রিক লাইন সহ যাবতীয় ইজমেন্ট স্বত্বাদি সহ মায়  
দরবস্ত হকুক। যাহা আমি অত্র দলিলের বিক্রেতা গত ইংরাজী  
০৪/০৪/১৯৭৭ তারিখে মোকাম বারাসাত সাব-রেজিষ্ট্রী অফিসের ১  
নং বহির ৪৭ নং ভল্যুমের ১৮৮ নং হইতে ১৮৯ নং পৃষ্ঠায়  
লিপিবদ্ধ ২০৭৭ নং রেজিষ্ট্রীকৃত এককেতা সাফ কোবালা দলিলের  
দ্বারা সিত্তি গ্রাম নিবাসী মৃত সামছদ্দিন মন্ডল মহাশয়ের পুত্র  
মাওলা বকস মন্ডল মহাশয়ের নিকট হইতে উক্ত সি. এস. বা আর.

অপনার পাল পক্ষে

আমমোক্তারদ্বয়ঃ—

১। *Abul Kalam*

২। *Abul Kalam*

কনফারেন্সিং পার্টি  
CONSULTING ENGINEERS DEVELOPMENT PVT. LTD.

*Sajid Hussain*

Disc: 0010

∞ 8 ∞

এস. ৬৭১ নং দাগে ডাঙ্গা ৭৪ শতক জমির মধ্যে আমার খরিদা ১১. (আটআনা) অংশে ৩৭ শতক জমি খরিদ করিয়া খরিদা স্বত্ত্বে এল. আর. জরিপে ৫৩৯ নং দাগে ডাঙ্গা/ইটখোলা ১৪ একর ৩৪ শতক জমির মধ্যে আমার ০.০২৩৬ অংশে ৩৭ শতক জমি নিজ নামে এল. আর. জরিপে রেকর্ডভুক্ত করিয়া নিজ খাসে অন্যের নিরাংশে নিব্বিবাদে বিনা স্বত্ত্ব সংশ্রবে নির্দায় নির্দোষ পরিষ্কার ও মুক্তাবস্থায় স্বত্ত্ববতী ও দখলিকারিণী আছি।

এক্ষণে আমার নানা বিধ বৈধ ও সঙ্গত কারণ বশতঃ নগদ টাকার বিশেষ আবশ্যিক হওয়ায় আমার খাস দখলীয় জমির মধ্যে উক্ত বাংলা মাপে ০২ কাঠা সমান ইংরাজী মাপে কমবেশী ৩.৩০ শতক জমি সহ ইজমেন্ট স্বত্ত্বাদি বিক্রয় করিবার ঘোষণা প্রস্তাব করিলে আপনি লোক পরম্পরায় অবগত হইয়া সর্বখরিদার অপেক্ষা সর্বোচ্চ মূল্য ৬০,০০০.০০ (ষাট হাজার) টাকা পণে আপনি খরিদ করিতে ইচ্ছুক হইলে আমি তাহাতে সন্মত হইয়া উক্ত ৬০,০০০.০০ (ষাট হাজার) টাকা পণে আপনাকে সাফ বিক্রয় করিয়া আমি এককালীন চিরতরের জন্য চির নিঃস্বত্ত্ব ও দখলত্যাগিনী হইয়া আপনার খাস দখলে ছাড়িয়া দিলাম।

আপনি অদ্যকার তারিখ হইতে এই দলিলের বলে আমার যে কোন প্রকারের স্বত্ত্ব স্বামীত্ব লভ্য হক হকিয়াত আদি আছে তাহা রদ ও রহিত হইয়া আপনার প্রতি সম্পূর্ণ রূপে বর্তাইল। আপনি আমার স্বত্ত্বে সম্পূর্ণ স্বত্ত্ববান, হকে হকদার, দখলে দখলিকার হইয়া যদৃচ্ছা

অপনার পাল পক্ষে

আমমোক্তারদ্বয় :-

১। *Azra Khatun*

২। *Azra Khatun*

কনফার্মিং পার্টি

THE AGRO FOODS INVESTMENT PVT. LTD.  
*Azra Khatun*

D/10/03

০০ ৫ ০০

ব্যবহারে দান বিক্রয় আদির দ্বারা সর্বপ্রকার হস্তান্তরকরণের স্বত্বাধিকার হইয়া মালেকান সরকারে আমার নামের স্থলে আপনার নিজ নাম পত্তন পূর্বক করাদি ও দাখিলাদি গ্রহণে পুত্র, পৌত্রাদি, ওয়ারিশান ও স্থলাভিষিক্ত গণক্রমে যদেচ্ছা মতে পরম সুখে ভোগদখল করিতে থাকুন।

কশ্মিনকালে উক্ত বিক্রীত সম্পত্তি সম্বন্ধে আমি কিম্বা আমার কোন ওয়ারিশান ও স্থলাভিষিক্তগণ কেহ কখনও কোন প্রকার ওজরাপত্তি বা দাবি দাওয়া করি কিম্বা করে তাহা সর্বস্থলে সর্ব আদালতে বাতিল ও না-মঞ্জুর হইবে।

প্রকাশ থাকে যে, বিক্রীত সম্পত্তি বা তাহার কোন অংশ আমি ইতি পূর্বে কাহারো নিকট হইতে বায়না ও বিক্রয় আদি করিয়া রাখি নাই বা অগ্রিম গ্রহণ করি নাই বা তাহাতে আমার অপর কোন শরীক বা অংশীদার নাই বা উহা কোন দেবত্ব ও পীরত্ব সম্পত্তি নহে বা উহা কোন মামলা মোকদ্দমায় জড়িত নাই বা সরকারী বা বেসরকারী প্রতিষ্ঠানে আবদ্ধ রাখি নাই বা সরকার কর্তৃক কোন প্রকার এ্যাকুইজিশান বা রিকুইজিশান হয় নাই, উহা সম্পূর্ণ নির্দায়, নির্দোষ, পরিস্কার ও মুক্ত অবস্থায় এবং আমার খাস দখলে থাকাবস্থায় আপনাকে বিক্রয় করিলাম।

আরও প্রকাশ থাকে যে, বিক্রীত সম্পত্তি সম্বন্ধে যদি ভবিষ্যতে কোন প্রকার তথ্যকতা থাকা প্রকাশ পায়, তাহা হইলে পণের লিখিত টাকা মায় খরচ ক্ষতিপূরণ করিতে বাধ্য রহিলাম।

অপনার পাল পক্ষে

আমনোক্তারদ্বয়ঃ—

১। Asoke Mandal

২। Arup Kumar

কনফার্মিং পার্টি

AGRICULTURE AND RURAL DEVELOPMENT PVT. LTD.

Sanjay Kumar

Directors

ॐ ৬ ॐ

আরও প্রকাশ থাকে যে, বিক্রীত সম্পত্তি সম্বন্ধে অত্র দলিলে কোন ভুল ভ্রান্তি প্রকাশ পাইলে তাহা বিনা টাকায় রেজিস্ট্রীকৃত সংশোধনী দলিলের দ্বারা সংশোধন করিয়া দিতে আমি কিংবা আমার ওয়ারিশান গণক্রমে বাধ্য রহিলাম ও রহিল।

আরও প্রকাশ থাকে যে, আমি অত্র দলিলের কনফার্মিং পার্টি অত্র দলিলের বিক্রীত সম্পত্তি ও অন্যান্য সম্পত্তি অত্র দলিলের বিক্রেতা উক্ত মেসার্স ডিজার এ্যাগ্রো রিসোর্স ডেভলপমেন্ট প্রাইভেট লিমিটেডের সহিত এক চুক্তিপত্র মূলে চুক্তি হয় যে, উক্ত জমি ও অন্যান্য জমি ছোট ছোট প্লট নির্মান করিয়া বিভিন্ন ব্যক্তিকে বিক্রয় করিতে হইলে যাহা উন্নয়ন মূলক কার্যের প্রয়োজন তাহা আমি নিজ দায়িত্বে করিতে বাধ্য থাকিব।

এই কারণে আমি অত্র দলিলের কনফার্মিং পার্টি ভুক্ত হইলাম এবং উক্ত প্লটিং -এর স্থানের নামকরণ দেওয়া হইয়াছে “উত্তরায়ণ”।

এতদার্থে পণের লিখিত টাকা নগদ বুঝিয়া পাইয়া আপন ইচ্ছায় নিজ হিতার্থে সরল অন্তঃকরণে স্বজ্ঞানে স্বেচ্ছায়, অত্র সাফ বিক্রয় কোবালা দলিলে সহি সম্পাদন করিয়া দিলাম। ইতি বাংলা ১৪১৭ সালের ২৭শে ভাদ্র, ইংরাজী ২০১০ সালের ১৩ই সেপ্টেম্বর।

### তপশীল সম্পত্তির পরিচয়

সাবেক ১৪৬ নং তৌজির মধ্যে জেলা উত্তর ২৪ পরগণা, থানা, মিউনিসিপ্যালিটি ও এ.ডি.এস.আর. অফিস বারাসাতের অন্তর্গত পরগণা আনোয়ারপুর মধ্যে মৌজা - সিত্তি গ্রামে হাল রায়ত দখলীয় স্বত্ব বিশিষ্ট হাল মালিক পশ্চিমবঙ্গ রাজ্য সরকার অধীনে এল. আর. জরিপে ল্যান্ড

অপর্না পাল পক্ষে

আমনোক্তারদ্বয় :-

১। Asace Khatun

২। Arupkhatun

কনকামিং পার্টি DEVELOPMENT PVT. LTD.

Sanjay Kumar

Director

০০ ৭ ০০

হোল্ডিং রেভিনিউ আইন মতে খাজনা ধার্য হইবে। জমিজমার মধ্যে চিহ্নিত মতে “১০৮” নং প্লট ভুক্ত বাংলা মাপে ০২ কাঠা সমান ইংরাজী মাপে কমবেশী ৩.৩০ শতক জমি।

মৌজা- সিত্তি, জে. এল. নং- ১০১, রেঃ সাঃ নং- ৫০,

আর. এস. খতিয়ান - ৩৬৪ নং ভুক্ত। বর্তমান এল. আর. খতিয়ান-

৯ নং ভুক্ত, (যাহা অপর্না পাল নাম বরাবর রেকর্ড ভুক্ত)ঃ—

সি. এস. বা আর. এস. ৬৭১ (ছয় শত একাত্তর) নং দাগে ডাঙ্গা ৭৪

শতক জমির মধ্যে আমার খরিদা ১১. (আটআনা) অংশে ৩৭ শতক

জমি যাহা উক্ত দাগ ও অন্যান্য দাগের পরিবর্তে বর্তমান এল. আর.

জরিপে ৫৩৯ (পাঁচ শত উনচল্লিশ) নং দাগে ডাঙ্গা/ইটখোলা ১৪

একর ৩৪ শতক জমি তন্মধ্যে আমার ০.০২৩৬ অংশে ৩৭ শতক

জমি তন্মধ্যে চিহ্নিত মতে অত্র দলিলের সংযুক্ত ব্লু-প্রিন্ট নক্সায়

প্রদর্শিত লাল রেখা দ্বারা বেষ্টিত “১০৮” নং স্কীম প্লটে বাংলা

মাপে ০২ (দুই) কাঠা সমান ইংরাজী মাপে কমবেশী ৩.৩০ (তিন

দশমিক তিন শূন্য) শতক জমি।

\*\*\*\*\*

উক্ত ০২ (দুই) কাঠা সমান ইংরাজী মাপে কমবেশী ৩.৩০

(তিন দশমিক তিন শূন্য) শতক জমি মায় প্যাসেজের যাবতীয়

ইজমেন্ট স্বত্বাদি সহ অত্র কোবালা দলিল ভুক্ত হইল। প্রকাশ থাকে

যে, উক্ত নক্সা দলিলের একাংশ বলিয়া গণ্য হইবে। যাহা বারাসাত

পৌরসভার পুরাতন ১১ নং ওয়ার্ডের অধীন ৪৯ নং হোল্ডিং ভুক্ত

সম্পত্তি হইতেছে।

অপর্ণা পাল পক্ষে

ভামনোক্তারদ্বয় :-

১। Asoke Kr. Paul

২। Arup Kr. Paul

কনফার্মিং পার্টি

DESIGN AGRO LESSON'S DEVELOPMENT PVT. LTD.

Saigya Mishra

Director

০০ ৮ ০০

—ঃ বিক্রীত জমির চারি চৌহদ্দী :—

উত্তরে :- “১০৭” নং স্কীম প্লটের জমি।

দক্ষিণে :- “১০৯” নং স্কীম প্লটের জমি।

পূর্বে :- “১০১” নং স্কীম প্লটের জমি।

পশ্চিমে :- ২২ ফুট ০' ইঞ্চি চওড়া রাস্তা।

—ঃ বিক্রীত জমির চারি বাহুর মাপ :—

উত্তর বাহু :- ৪৮ ফুট ০' ইঞ্চি।

দক্ষিণ বাহু :- ৪৮ ফুট ০' ইঞ্চি।

পূর্ব বাহু :- ৩০ ফুট ০' ইঞ্চি।

পশ্চিম বাহু :- ৩০ ফুট ০' ইঞ্চি।

টাকার জায়

নগদে ৬০,০০০.০০ (ষাট হাজার) টাকা বুঝিয়া পাইলাম।

① Asoke Kr. Paul ② Arup Kr. Paul  
কৈশিক্যঃ - ২২ ফুট চওড়া পুষ্টি অপর্ণা পাল শাস্ত্রীর পুষ্টি উন্নয়ন মন্ত্রক কর্তৃক চিহ্নিত।

দলিল পাঠ করিয়া মর্ম শুনাইয়া ও বুঝাইয়া দিলাম ও Asoke Kr. Paul

মোসাবিদাকারক :- ইসাদি :-

শ্রী শঙ্কর নাথ ঘোষ

১। শ্রী বিষ্ণুচন্দ্র চন্দ্র।

সং - বারাসাত

শ্রী শঙ্কর নাথ ঘোষ,

২৩/১, কে. কে. মিত্র রোড,

বারাসাত, লাইসেন্স নং- ১১-৩৮,

এ.ডি.এস.আর.ও. বারাসাত।

২। মোহনচন্দ্র ঘোষ

সং - বারাসাত,

বনসংস্থাপনে

Dipankar Datta

দীপঙ্কর দত্ত

বারাসাত কোর্ট।









**Government of West Bengal**  
**Department of Finance (Revenue) , Directorate of Registration and Stamp Revenue**  
**Office of the A. D. S. R. BARASAT, District- North 24-Parganas**  
**Signature / LTI Sheet of Serial No. 05943 / 2010, Deed No. (Book - I , 06932/2010)**

Signature of the Presentant

Name of the Presentant	Signature with date
Asoke Kumar Paul	<i>Asoke K Paul</i> 27.10.2010

II . Signature of the person(s) admitting the Execution at Office.

Sl No.	Admission of Execution By	Status	Photo	Finger Print	Signature
1	Asoke Kumar Paul Address -Village:Siti, Thana:-Barasat, District:-North 24-Parganas, WEST BENGAL, India, P.O. :-Kazipara	Attorney	 27/10/2010	 LTI 27/10/2010	<i>Asoke K Paul</i> 27.10.2010
2	Arup Kumar Paul Address -Village:Siti, Thana:-Barasat, District:-North 24-Parganas, WEST BENGAL, India, P.O. :-Kazipara	Attorney	 27/10/2010	 LTI 27/10/2010	<i>Arup K Paul</i> 27.10.2010
3	Sanjay Kumar Shaw Address -P- 23, Dobson Lane, District:-Howrah, WEST BENGAL, India, P.O. :- Pin :-711101	Confirming Party	 27/10/2010	 LTI 27/10/2010	<i>Sanjay K Shaw</i> 27.10.2010

**Name of Identifier of above Person(s)**

Sankar Nath Ghosh  
1, K. K. Mitra Road, Thana:-Barasat, District:-North  
Parganas, WEST BENGAL, India, P.O. :-

**Signature of Identifier with Date**

*Sankar Nath Ghosh*  
27.10.2010



**Government Of West Bengal**  
**Office Of the A. D. S. R. BARASAT**  
**District:-North 24-Parganas**

**Endorsement For Deed Number : I - 06932 of 2010**  
**(Serial No. 05943 of 2010)**

Identified By Sankar Nath Ghosh, son of Late Ajit Kumar Ghosh, 23/1, K. K. Mitra Road,  
Thana:-Barasat, District:-North 24-Parganas, WEST BENGAL, India, P.O. :- , By Caste: Hindu, By  
Profession: Deed Writer.

( Supriya Chattopadhyay )  
ADDITIONAL DISTRICT SUB-REGISTRAR OF BARASAT

( Supriya Chattopadhyay )  
ADDITIONAL DISTRICT SUB-REGISTRAR OF BARASAT

27/10/2010 14:56:00

EndorsementPage 2 of 2



**Government Of West Bengal**  
**Office Of the A. D. S. R. BARASAT**  
**District:-North 24-Parganas**

**Endorsement For Deed Number : I - 06932 of 2010**  
**(Serial No. 05943 of 2010)**

**On 27/10/2010**

**Certificate of Admissibility(Rule 43,W.B. Registration Rules 1962)**

Admissible under rule 21 of West Bengal Registration Rule, 1962 duly stamped under schedule 1A, Article number : 23,4 of Indian Stamp Act 1899. also under section 5 of West Bengal Land Reforms Act, 1955; Court fee stamp paid Rs.10/-

**Payment of Fees:**

Fee Paid in rupees under article : A(1) = 2387/- ,E = 14/- on 27/10/2010

**Certificate of Market Value(WB PUVI rules of 2001)**

Certified that the market value of this property which is the subject matter of the deed has been assessed at Rs.-217800/-

Certified that the required stamp duty of this document is Rs.- 13088 /- and the Stamp duty paid as: Impressive Rs.- 5000/-

**Deficit stamp duty**

Deficit stamp duty Rs. 8090/- is paid, by the draft number 716581, Draft Date 15/07/2010, Bank Name State Bank of India, DUTTA PUKUR, received on 27/10/2010

**Presentation(Under Section 52 & Rule 22A(3) 46(1),W.B. Registration Rules,1962)**

Presented for registration at 14.08 hrs on :27/10/2010, at the Office of the A. D. S. R. BARASAT by Asoke Kumar Paul , one of the Executants.

**Admission of Execution(Under Section 58,W.B.Registration Rules,1962)**

Execution is admitted on 27/10/2010 by

1. Sanjay Kumar Shaw

Director, M/s- Desire Agro Resorts Development Pvt. Ltd., P- 594, Purna Das Road, Thana:-Lake, District:-Kolkata, WEST BENGAL, India, P.O. :- Pin :-700029 .

, By Profession : Business

Identified By Sankar Nath Ghosh, son of Late Ajit Kumar Ghosh, 23/1, K. K. Mitra Road, Thana:-Barasat, District:-North 24-Parganas, WEST BENGAL, India, P.O. :- , By Caste: Hindu, By Profession: Deed Writer.

**Executed by Attorney**

Execution by

1. Asoke Kumar Paul, son of Late Nityananda Paul , Village:Siti, Thana:-Barasat, District:-North 24-Parganas, WEST BENGAL, India, P.O. :-Kazipara By Caste Hindu By Profession: Business,as the constituted attorney of Aparna Paul is admitted by him.

2. Arup Kumar Paul, son of Late Nityananda Paul , Village:Siti, Thana:-Barasat, District:-North 24-Parganas, WEST BENGAL, India, P.O. :-Kazipara By Caste Hindu By Profession: Business,as the constituted attorney of Aparna Paul is admitted by him.

**( Supriya Chattopadhyay )**


**ADDITIONAL DISTRICT SUB-REGISTRAR OF BARASAT**

**27/10/2010 14:56:00**

**EndorsementPage 1 of 2**

**L.H. = Left hand finger prints & R.H. = Right hand finger prints.**

PASS PORT  
PHOTO  
WITH  
SIGNATURE




Right hand  
Little finger

Right hand  
Little finger



Right hand  
Ring finger

Right hand  
Ring finger



Right hand  
Middle finger

Right hand  
Middle finger




Right hand  
Fore finger

Right hand  
Fore finger



Right hand  
Thumb

Right hand  
Thumb



Left hand  
Thumb

Left hand  
Thumb



Left hand  
Fore finger

Left hand  
Fore finger



Left hand  
Middle finger

Left hand  
Middle finger



Left hand  
Ring finger

Left hand  
Ring finger



Left hand  
Little finger

Left hand  
Little finger



ATTESTED THE FINGER PRINTS

ATTESTED THE FINGER PRINTS

SIGNATURE

SIGNATURE

*Debasadas Roy*

N.D. : L.H = Left hand finger prints & R.H. = Right hand finger prints.


REFERENCE:- (UTTARAYAN). LAND LAYOUT SITE PLAN OF C.S. & R.S.

DAG NO. 671 (P) - L.R. DAG NO. 539 (P) - R.S. KHATIAN NO. 364. L.R. KHATI

AN NO. 9 - PLOT NO. (108). AREA OF LAND - 2KT. M/L: 3-30 DEC. AT MOUZA:-

SITI. J. L. NO. 101. R.S. NO. 50. WARD NO. 11. HOLDING NO. 49. P-S & MUNICIPALITY

BARASAT. DIST:- (N). 24 PARGANAS.



22'-0" W I D E R O A D

PLOT NO. (107)  
C.S. & R.S. DAG NO. 671 (P)  
48'-0"  
C.S. & R.S. DAG NO. 671 (P)  
L.R. DAG NO. 539 (PART)  
PLOT NO. (108)  
AREA OF LAND -  
2KT = MORE OR LESS 3-30 DECIMALS  
48'-0"

1. SIGNATURE OF VENDOR  
2. SIGNATURE OF CONFIRMING PARTY

PLOT NO. (101)  
C.S. & R.S. DAG NO. 671 (P)

PLOT NO. (109)  
C.S. & R.S. DAG NO. 672 (PART)

SIGNATURE OF CONFIRMING PARTY

SCHEDULE OF LAND. (SHOW IN RED BORDER)

PLOT NO.	C.S. & R.S. DAG NO.	L.R. DAG NO.	KT.	CH.	SFT.	M/L DEC	NAME OF PURCHASER.
(108)	671 (PART)	539 (PART)	2	0	0	3-30	Shri Subhasprasad Roy.

DRAWN BY:  
Sankar Nath Ghosh.  
23/1, K. K. Mitra Road

(1) Name .....

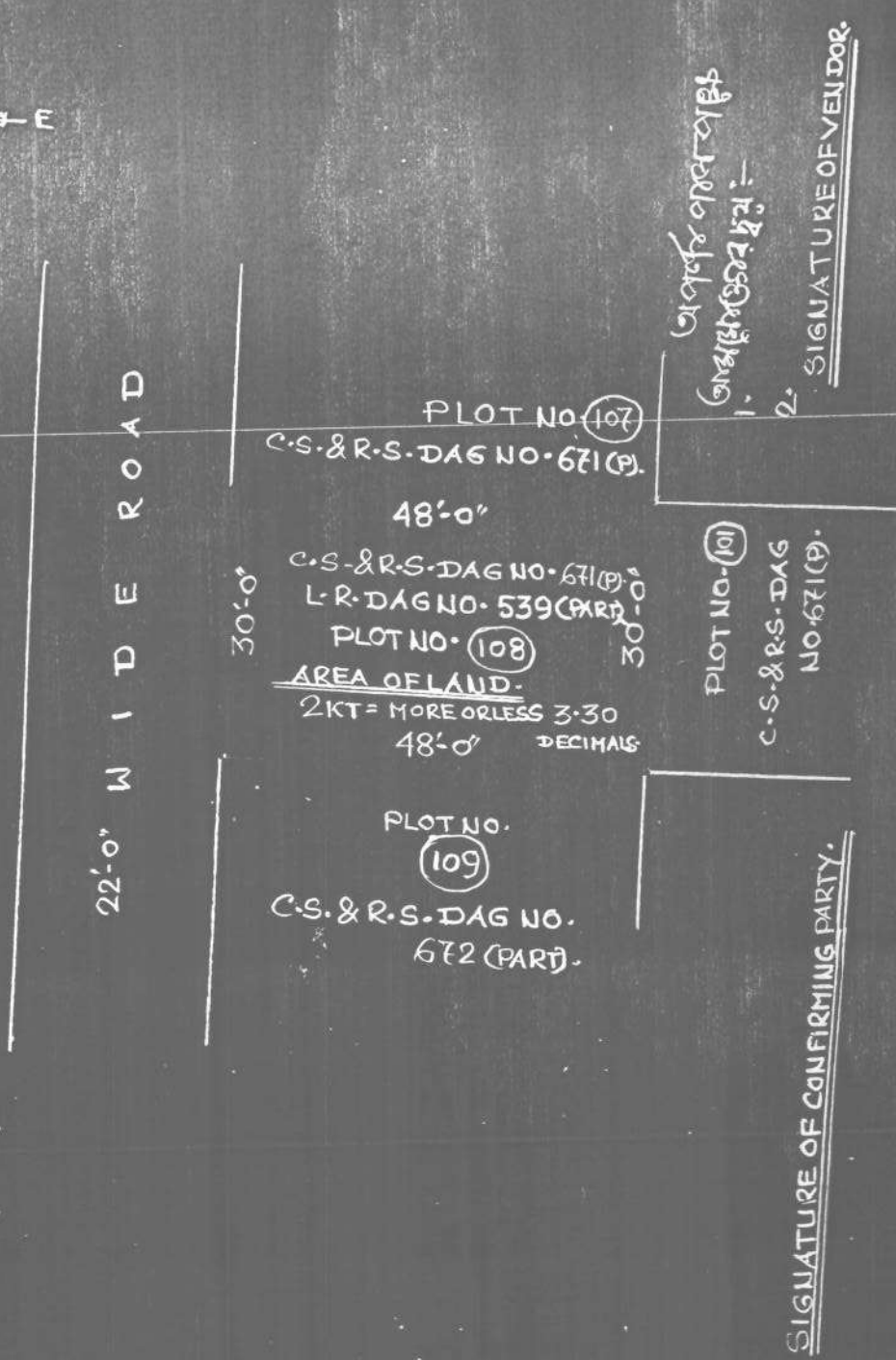

Status - Presentant/Executant/Claimant/Attorney/Principal/Guardian/Testator (✓)



L.H.

LITTLE	RING	MIDDLE	FORE	THUMB
THUMB	FORE	MIDDLE	RING	LITTLE

REFERENCE: (UTTARAYAN). LAND LAYOUT SITE PLAN OF C.S. & R.S.  
 DAG NO. 671. (P). L.R. DAG NO. 539 (P). R.S. KHATI AN NO. 364. L.R. KHATI  
 AN NO. 9. PLOT NO. (108). AREA OF LAND - 2KT. M/L: 3-30 DEC. AT MOUZA:  
 SITI. J.L. NO. 101. R.S. NO. 50. WARD NO. 11. HOLDING NO. 49. P.S. & MUNICIPALITY  
BARASAT. DIST: (W). 24 PARGANAS.



SCHEDULE OF LAND. (SHOW IN RED BORDER)












PLOT NO.	C.S. & R.S. DAG NO.	L.R. DAG NO.	KT.	CH.	SFT.	M/L DEC.	NAME OF PURCHASER.
(108)	671 (PART)	539 (PART)	2	0	0	3-30	Shree Subhasprasad Roy.

DRAWN BY:  
 Sanjay Nath Ghosh,  
 23/1, K.K. Mitra Road

# UNDER RULE 44A OF THE I.R. ACT 1908

(1) Name .....

Status - Presentant/Executant/Claimant/Attorney/Principal/Guardian/Testator ( ✓ )












 Asoukr Paul	L.H.	LITTLE	RING	MIDDLE	FORE	THUMB
						
	THUMB	FORE	MIDDLE	RING	LITTLE	
	R.H.					

All the above fingerprints are of the abovenamed person and attested by the said person

Asoukr Paul  
 Signature of the Presentant / Executant /  
 Claimant/Attorney/Principal/Guardian/Testator. (Tick the appropriate status)

(2) Name .....

Status - Presentant/Executant/Claimant/Attorney/Principal/Guardian/Testator ( ✓ )












 Arup Kr Paul	L.H.	LITTLE	RING	MIDDLE	FORE	THUMB
						
	THUMB	FORE	MIDDLE	RING	LITTLE	
	R.H.					

All the above fingerprints are of the abovenamed person and attested by the said person

Arup Kr Paul  
 Signature of the Presentant / Executant /  
 Claimant/Attorney/Principal/Guardian/Testator. (Tick the appropriate status)

(3) Name ..... Sanjay Kr Shaw

Status - Presentant/Executant/Claimant/Attorney/Principal/Guardian/Testator ( ✓ )

 Sanjay Kr Shaw	L.H.	LITTLE	RING	MIDDLE	FORE	THUMB
						
	THUMB	FORE	MIDDLE	RING	LITTLE	
	R.H.					

All the above fingerprints are of the abovenamed person and attested by the said person

Sanjay Kr Shaw  
 Signature of the Presentant / Executant /  
 Claimant/Attorney/Principal/Guardian/Testator. (Tick the appropriate status)

N.B. : L.H = Left hand finger prints & R.H. = Right hand finger prints.

Certificate of Registration under section 60 and Rule 69.

Registered in Book - I  
CD Volume number 23  
Page from 4773 to 4788  
being No 06932 for the year 2010.



*(Handwritten signature)*

(Supriya Chattopadhyay) 28-October-2010  
ADDITIONAL DISTRICT SUB-REGISTRAR OF BARASAT  
Office of the A. D. S. R. BARASAT  
West Bengal

BN/AR/SV/2/9

JV-2  
9