

13154

8-5124

भारतीय गैर न्यायिक INDIA NON JUDICIAL

रु.5000

Rs.5000

पाँच हजार रुपये

FIVE THOUSAND RUPEES

INDIA

1-100  
25/10/10

पश्चिमबङ्ग पश्चिम बंगाल WEST BENGAL

407859

5000

5228/10

MV 265162/10

Certified that the document is admitted to registration. The signature sheet/sheets and the endorsement sheet/sheets attached with this document are the part of this document.

District Sub-Registrar-II  
North 24 Parganas  
Barasat

District Sub-Registrar-II  
North 24-Pgs. Barasat

Force w/ Seal

স্বাক্ষর পত্র  
Signature Sheet

Sale  
2/10

83000

৳ ৮৩,০০০.০০ (তিরিশ হাজার) টাকা পণে

সাফ বিক্রয় কোবালা

ক্রেতা :

শ্রীমতী মিঠু বসু, স্বামী - শ্রী শান্তনু বসু, সাং ও পোঃ - আড়বেলিয়া,

থানা - বাদুড়িয়া, জেলা - উত্তর ২৪ পরগণা, পিন নং - ৭৪৩৪৩৭,

জাতীয়তায় - ভারতীয়, ধর্মে - হিন্দু, পেশা - ব্যবসা।

A 902  
E 7  
H 28  
MA 4  
০৫১

০৫১

MV 265162

A 2013  
175



( ২ )

Kochar

কনফার্মিং পত্র

Singh

বিক্রেতা :

শ্রী অশোক কুমার পাল, পিতা - স্বর্গীয় নিত্যানন্দ পাল, সাং  
- সিত্তি, পোঃ - কাজীপাড়া, থানা - বারাসাত, জেলা - উত্তর  
২৪-পরগণা, জাতীয়তায় - ভারতীয়, ধর্মে - হিন্দু, পেশা - ব্যবসা।

কনফার্মিং পার্টি :

মেসার্স ডিজার এ্যাগ্রো রিসোর্স ডেভলপমেন্ট প্রাইভেট লিমিটেড  
এবং রেজিষ্টার কার্যালয় সাং - পি-৫৯৪, পূর্ণ দাস রোড, থানা  
- লেক, কলকাতা - ৭০০০২৯, সিটি অফিস পি/৮৫, লেক রোড,  
কলকাতা - ২৯ এর পক্ষে ডিরেক্টর : শ্রী সঞ্জয় কুমার সাউ,  
পিতা - শ্রী মেওয়ালাল সাউ, সাং - পি-২৩ ডবসন লেন, হাওড়া  
- ৭১১১০১, জাতীয়তায় - ভারতীয়, ধর্মে - হিন্দু, পেশা -  
ব্যবসা।

কস্য শুভ সাফ বিক্রয় কোবালা পত্র মিদং কার্য্যাংগাগে :

জেলা - উত্তর ২৪ পরগণা, থানা ও মিউনিসিপ্যালিটি এবং  
এ.ডি.এস.আর. অফিস বারাসাতের অন্তর্গত পরগণা আনোয়ারপুরের  
মধ্যে মৌজা - সিত্তি গ্রামে (জে.এল. নং - ১০১) নিম্নের



( ৩ )

Asocce Kofand

বর্তমানের পক্ষ

Singh

তপশীলে বিশেষরূপে বর্ণিত আর. এস. ১৫৩ নং খতিয়ানের অধীন  
বর্তমান এল.আর. খতিয়ান ১২ নং ভুক্ত সি. এস. বা আর. এস.  
৬৫৯ নং দাগে ডাঙ্গা ৪৯ শতক জমি তন্মধ্যে ১০ কাঠা বা  
কমবেশী ১৬<sup>১</sup>/<sub>২</sub> শতক জমি। তন্মধ্যে চিহ্নিত মতে অত্র দলিলের  
সংযুক্ত ব্লু-প্রিন্ট নক্সায় প্রদর্শিত ও লাল রেখা দ্বারা বেষ্টিত ৬৬এ  
নং স্কীম প্লটে বাংলা মাপে ৩ কাঠা সমান সমান ইংরাজী মাপে  
৪.৯৬ শতক জমি মায় নক্সায় প্রদর্শিত রাস্তা, জল নিকাশী ড্রেন,  
জলের পাইপ লাইন, ইলেকট্রিক লাইন সহ যাবতীয় ইজমেন্ট  
স্বত্বাদি দরবস্ত হক হকুক।

যাহা আমি অত্র দলিলের বিক্রেতা গত ইংরাজী ২৯।১১।১৯৭৯  
তারিখে বারাসাত সাবরেজিষ্ট্রী অফিসের ১ নং বহির ২ নং  
ভল্যুমের ১২২ হইতে ১২৪ নং পৃষ্ঠায় লিপিবদ্ধ। ৬৫৪০ নং  
রেজিষ্ট্রীকৃত সাফ কোবালা দলিলের দ্বারা সিতি নিবাসী মাওলা  
বক্স মণ্ডলের নিকট হইতে উক্ত সি. এস. বা আর. এস. ৬৫৯  
নং দাগে ডাঙ্গা ৪৯ শতক জমির মধ্যে ১০ কাঠা বা ১৬<sup>১</sup>/<sub>২</sub>  
শতক জমি খরিদা ও অন্যান্য দলিল মূলে উক্ত দাগের জমি

Asceeratul

Khatun

Sangha

খরিদা স্বত্বে প্রাপ্ত হইয়া উক্ত জমি ও অন্যান্য জমি এল.আর. জরিপে নিজ নামে রেকর্ড তুক্ত করিয়া নিজ খাসে অন্যের নিরাংশে নিবিবাদে বিনা স্বত্ব সংশ্রবে নির্দায় ও নির্দোষ ও পরিষ্কার অবস্থায় স্বত্ববান ও দখলিকার আছি।

এক্ষণে আমার নানা বৈধ কারণবশতঃ নগদ টাকার বিশেষ আবশ্যিক হওয়ায় উক্ত ৩ কাঠা সমান কমবেশী ৪.৯৬ শতক জমি সহ ইজমেন্ট স্বত্বাদি বিক্রয় করিবার ঘোষণা ও প্রচার করিলে আপনি লোকপরম্পরায় অবগত হইয়া সর্বখরিদার অপেক্ষা সর্বোচ্চ মূল্য ৮৩,০০০.০০ (তিরিশ হাজার) টাকা পণে আপনি খরিদ করিতে ইচ্ছুক হইলে, আমি তাহাতে সম্মত হইয়া বিক্রয় করা উচিত বিবেচনা করিয়া উক্ত ৮৩,০০০.০০ (তিরিশ হাজার) টাকা পণে আপনাকে সাফ বিক্রয় করিয়া আমি এককালীন চিরতরের জন্য চিরনিঃস্বত্ববান ও দখলত্যাগি হইয়া আপনার খাস দখলে ছাড়িয়া দিলাম।

আপনি অদ্যকার তারিখ হইতে এই দলিলের বলে আমার যে কোন প্রকারের স্বত্ব সামিত্ব লভ্য হক হকিয়তাদি আছে তাহা রদ ও রহিত হইয়া আপনার প্রতি সম্পূর্ণরূপে বর্তাইল। আপনি আমার স্বত্বে সম্পূর্ণ স্বত্ববতী, হকে হকদারিণী দখলে দখলিকারিণী

Kocakand

কনকেশ্বর

Sijun v-8-2000

হইয়া যদুচ্ছা ব্যবহারে দান, বিক্রয়াদির দ্বারা সর্বপ্রকার হস্তান্তরকরণের স্বত্বাধিকারিণী হইয়া মালিক হাল পশ্চিমবঙ্গ রাজ্য সরকারের সেরেস্থায় আমার নামের স্থলে আপনার নিজ নাম পত্তন পূর্বক করাদায়ে দাখিলাদি গ্রহণে পুত্র, পৌত্রাদি ওয়ারিশান ও স্থলাভিষিক্তগণক্রমে পরম সুখে ভোগদখল করিতে থাকুন।

কশ্মিনকালে উক্ত বিক্রীত সম্পত্তি সম্বন্ধে আমি কিম্বা আমার কোন ওয়ারিশান বা স্থলাভিষিক্তগণ কেহ কখনও কোন প্রকার দাবী দাওয়া করি বা করে তাহা সর্বদালতে বাতিল ও নামাজুর হইবে।

প্রকাশ থাকে যে উক্ত বিক্রীত সম্পত্তি আমি ইত্যাগ্রে অপর কাহাকেও দান, বিক্রয়, বন্ধক বা কোনপ্রকার মামলায় আবদ্ধ করিয়া রাখি নাই বা কোন দেবসেবায় অর্পণ করিয়া রাখি নাই বা কাহারও সহিত লিখিত বা মৌখিক বায়নাপত্রে চুক্তিবদ্ধ নাই। আরও উল্লেখ থাকে যে, অত্র সম্পত্তি আমি বিক্রেতা ইতিপূর্বে কোন সরকারী ও বেসরকারী সংস্থায় বন্ধকাদির দ্বারা আবদ্ধ রাখি নাই বা মর্টগেজ নাই। উক্ত সম্পত্তি সরকার কর্তৃক এ্যাকুইজিশান বা রিকুইজিশান প্রসিডিংসের অন্তর্ভুক্ত নাই বা তদমাস আমি

K. M. M. M. M.

K. M. M. M. M.

K. M. M. M. M.

নোটিশ পাই নাই। উহা সম্পূর্ণ নির্দায় ও নির্দোষ, পরিষ্কার ও মুক্ত অবস্থায় আমার সম্পূর্ণ নিজ খাসদখলে থাকাবস্থায় আপনার নিকট বিক্রয় করিলাম। যদি ভবিষ্যতে কোনরূপ তথ্যকতা থাকা প্রকাশ পায় তাহা হইলে পনের লিখিত টাকা মায় খরচ ক্ষতিপূরণ করিতে বাধ্য থাকিব।

আরও প্রকাশ থাকে যে, উক্ত বিক্রীত সম্পত্তি সম্বন্ধে অত্র দলিলে ভবিষ্যতে কোনরূপ ভুলভ্রান্তি প্রকাশ পাইলে তাহা বিনা টাকায় ভ্রমসংশোধন বা যে কোন দলিলের দ্বারা পুনরায় রেজিস্ট্রী করিয়া দিতে বাধ্য থাকিব।

আরও প্রকাশ থাকে যে, আমি অত্র দলিলের কনফার্মিং পাটী অত্র দলিলের বিক্রীত সম্পত্তি ও অন্যান্য সম্পত্তি অত্র দলিলের বিক্রেতা উক্ত মেসার্স ডিজার গ্র্যাণ্ডো রিসোর্স ডেভলপমেন্ট প্রাইভেট লিমিটেডের সহিত এক চুক্তিপত্র মূলে চুক্তি হয় যে, উক্ত জমি ও অন্যান্য জমি ছোট ছোট প্লট নির্মাণ করিয়া বিভিন্ন ব্যক্তিকে বিক্রয় করিতে হইলে যাহা উন্নয়নমূলক কার্যের প্রয়োজন তাহা আমি নিজ দায়িত্বে করিতে বাধ্য থাকিব।

( ৭ )

Asoree K. Paul

কম্পিউটার

Singh

এই কারণে আমি অত্র দলিলের কনফার্মিং পাটী ভুক্ত হইলাম  
এবং উক্ত প্লটিং-এর স্থানের নামকরণ দেওয়া হইয়াছে উত্তরায়ণ।

এতদার্থে পণের লিখিত টাকা নগদ বুঝিয়া পাইয়া আপন  
ইচ্ছায় নিজ হিতার্থে সরল অন্তকরণে স্বজ্ঞানে অত্র সাফ কোবালা  
দলিলে সহি সম্পাদন করিলাম। ইতি বাংলা ১৪১৬ সনের হেই  
পৌষ, ইংরাজী ২০০৯ সালের ২১শে ডিসেম্বর।

### তপশীল সম্পত্তির পরিচয়

সাবেক ১৪৬ নং তৌজির মধ্যে জেলা - উত্তর ২৪ পরগণা,  
থানা ও মিউনিসিপ্যালিটি এবং এ.ডি.এস.আর. অফিস বারাসাতের  
অন্তর্গত পরগণা আনোয়ারপুরের মধ্যে মৌজা - সিত্তি গ্রামে হাল  
রায়ত দখলি স্বত্ববিশিষ্ট হাল মালিক পশ্চিমবঙ্গ রাজ্য সরকার  
অধীনে এল.আর. জরিপে ল্যাণ্ড হোল্ডিং রেভিনিউ আইন মতে  
খাজনা ধার্য হইবে। জমিজমার মধ্যে চিহ্নিত মতে ৬৬-এ নং  
স্কীম প্লটে ৩ কাঠা সমান কমবেশী ৪.৯৬ শতক জমি।

মৌজা - সিত্তি, জে. এল. নং - ১০১, রে. সা. নং -

Bare with out

কমবেশী প্লটে

Sanjay in Shant

আর.এস. খতিয়ান ১৫৩ নং, বর্তমান এল. আর. খতিয়ান ১২ নং ভূক্ত (যাহা আমি অত্র দলিলের বিক্রেতা আমার নিজ নাম বরাবর রেকর্ডভুক্ত)।

সি. এস. বা আর. এস. ৬৫৯ (ছয়শত উনষাট) নং দাগভুক্ত ডাঙ্গা জমি বর্তমান এল. আর. জরীপে ৫৩৯ (পাঁচশত উনচল্লিশ) নং দাগে ডাঙ্গা/ইটখোলা ১৪ একর ৩৪ শতক জমির মধ্যে আমার ০.১৭৪৬ অংশে প্রাপ্ত ২ একর ৫২ শতক জমি। তন্মধ্যে চিহ্নিত মতে অত্র দলিলের সংযুক্ত ব্লু-প্রিন্ট নক্সায় প্রদর্শিত ৬৬-এ নং স্কীম প্লটে বাংলামাপে ৩ (তিন) কাঠা সমান কমবেশী ৪.৯৬ (চার দশমিক নয় ছয়) শতক জমি মায় যাবতীয় ইজমেন্ট স্বত্বাদি সহ অত্র কোবালা দলিল ভুক্ত হইল। উক্ত নক্সা দলিলের একাংশ রূপে গণ্য হইবে। উক্ত জমি বারাসাত পৌরসভার ১১ নং ওয়ার্ডের ৪৯ নং হোল্ডিংভুক্ত সম্পত্তি হইতেছে।

### বিক্রীত জমির চারি চৌহদ্দি

- উত্তরে : পুকুর।  
 দক্ষিণে : ২২ ফুট চুওড়া রাস্তা।  
 পূর্বে : ৬৬ নং স্কীম প্লটে রীতা ঘোষালের খরিদা জমি।  
 পশ্চিমে : ৬৫ নং স্কীম প্লটের জমি।



( ৯ )

Bowen

কম্পিউটার পর্ষদ

Singh & Sons

বিক্রীত জমির চারি বাহুর পরিমাপ

উত্তর বাহু : ৩৬ ফুট ০" ইঞ্চি।

দক্ষিণ বাহু : ৩৬ ফুট ০" ইঞ্চি।

পূর্ব বাহু : ৬০ ফুট ০" ইঞ্চি।

পশ্চিম বাহু : ৬০ ফুট ০" ইঞ্চি।

টাকার জায়

নগদে ৮৩,০০০.০০ (তিরিশ হাজার) টাকা বুঝিয়া পাইলাম।

Bowen

বিক্রেতার স্বাক্ষর

দলিল পাঠ করিয়া মর্ম শুনাইয়া ও বুঝাইয়া দিলাম ও

মোসাবিদাকারক :

শ্রী শঙ্কর নাথ ঘোষ।

শ্রী শঙ্কর নাথ ঘোষ,

সাং - ২৩/১, কে. কে. মিত্র রোড,

বারাসাত, Linc. No. II-38

A.D.S.R.O. Barasat.

বর্ণসংস্থাপনে :

রাহুল ঘোষাল।

রাহুল ঘোষাল।

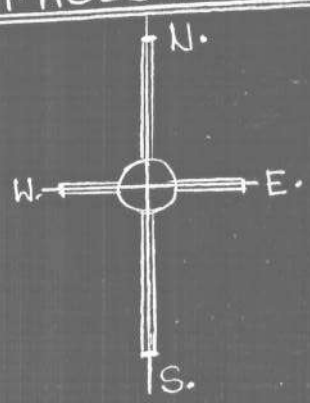
Sankar/R

ইসাদি :

Biswajit Chandra  
of Tentulia

Bilashan  
Titagarh

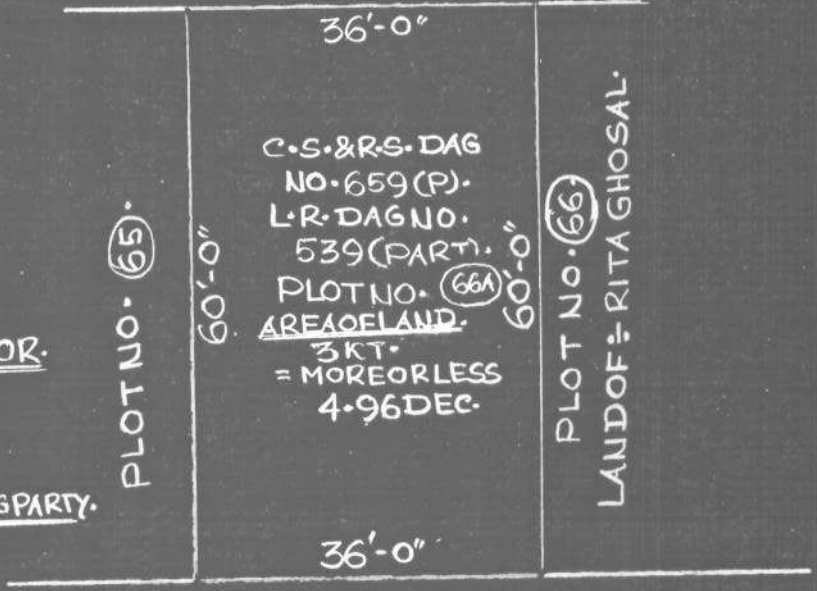
DAG NO. 659 (PART) · L.R. DAG NO. 539 (PART)  
 L.R. KHATI ANNO: 12 · PLOT NO. 66A · AREA OF LAND · 3 KT. =  
 MORE OR LESS 4.96 DEC. ATMOUZA: SITI · J.L. NO 101 · R.S. NO. 50 ·  
 S & MUNICIPALITY · BARASAT · DIST: (N) · 24 PARGANAS · WARD NO.  
 II · HOLDING NO. 49 · SCALE: 20' FT = 1" INCH.



POND.  
 C.S & R.S. DAG NO. 659 (P)

SIGNATURE OF VENDOR.

SIGNATURE OF CONFIRMING PARTY.



22'-0" WIDE ROAD.

SCHEDULE OF LAND · (SHOWN IN RED BORDER).

PLOT NO.	C.S. & R.S. DAG NO.	L.R. DAG NO.	KT.	CH.	SFT.	M/L DEC.	NAME OF PURCHASER.
66A	659 (P)	539 (P)	3	0	0	4.96	Smt Mithu Basu · W/o Shee Santanu Basu · Vill + P.O. = Ardhalia · P.S. Baduria · Dist. (N) · 24 parganas.

DRAWN BY.  
 Sankar Nath Ghosal  
 23/1, K.K. Mitra Road  
 Barasat  
 Dist. (N) · 24 parganas  
 Reg. no. 66381 dated 21-11-

ATTESTED THE FINGER PRINTS

ATTESTED THE FINGER PRINTS

SIGNATURE


Mithu Basu  
 SIGNATURE

PASS PORT  
PHOTO  
WITH  
SIGNATURE



Right hand  
Little finger

Right hand  
Little finger



Right hand  
Ring finger

Right hand  
Ring finger



Right hand  
Middle finger

Right hand  
Middle finger




Right hand  
Fore finger

Right hand  
Fore finger



Right hand  
Thumb

Right hand  
Thumb



Left hand  
Thumb

Left hand  
Thumb




Left hand  
Fore finger

Left hand  
Fore finger




Left hand  
Middle finger

Left hand  
Middle finger




Left hand  
Ring finger

Left hand  
Ring finger



Left hand  
Little finger

Left hand  
Little finger



ATTESTED THE FINGER PRINTS


\_\_\_\_\_  
SIGNATURE

ATTESTED THE FINGER PRINTS

Mithu Bose  
SIGNATURE






# UNDER RULE 44A OF THE I.R. ACT 1908

(1) Name ASHOK KUMAR PAUL




Status - Presentant

## LEFT HAND FINGER PRINTS

LITTLE	RING	MIDDLE	FORE	THUMB
				


## RIGHT HAND FINGER PRINTS

THUMB	FORE	MIDDLE	RING	LITTLE
				

*All the above fingerprints are of the abovenamed person and attested by the said person*

*Ashok Paul*  
Signature of the presentant

(2) Name SANJAY KUMAR SHAW








Status - Presentant/Executant/Claimant/Attorney/Principal/Guardian/Testator (✓)

## LEFT HAND FINGER PRINTS

LITTLE	RING	MIDDLE	FORE	THUMB
				

## RIGHT HAND FINGER PRINTS

THUMB	FORE	MIDDLE	RING	LITTLE
				

*All the above fingerprints are of the abovenamed person and attested by the said person*



Government Of West Bengal  
Office Of the D.S.R.-II NORTH 24-PARGANAS  
District:-North 24-Parganas

Endorsement For Deed Number : I - 05124 of 2010  
(Serial No. 13154 of 2009)

On 23/12/2009

**Payment of Fees:**

Fee Paid in rupees under article : A(1) = 902/- ,E = 7/- ,H = 28/- ,M(b) = 4/- on 23/12/2009

**Presentation(Under Section 52 & Rule 22A(3) 46(1),W.B. Registration Rules,1962)**

Presented for registration at 13.50 hrs on :23/12/2009, at the Office of the D.S.R.-II NORTH 24-PARGANAS by Ashok Kumar Paul , one of the Executants.

**Admission of Execution(Under Section 58,W.B.Registration Rules,1962)**

Execution is admitted on 23/12/2009 by

1. Ashok Kumar Paul, son of Lt Nityananda Paul , Kazipara, Village:., Thana:-Barasat, District:-North 24-Parganas, WEST BENGAL, India, P.O. :-Barasat , By Caste Hindu, By Profession : Business
2. Sanjay Shaw, son of Mewalal Shaw , P-23, Dabson Lane, Village:., District:-Howrah, WEST BENGAL, India, P.O. :-Howrah , By Caste Hindu, By Profession : Business

Identified By Sankar Nath Ghosh, son of Lt A.k. Ghosh, K.k.mitra Rd, Village:., Thana:-Barasat, District:-North 24-Parganas, WEST BENGAL, India, P.O. :-Barasat , By Caste: Hindu, By Profession: Deed Writer.

( Dinabandhu Roy )  
DISTRICT SUB-REGISTRAR-II

On 23/04/2010

**Certificate of Market Value(WB PUVI rules of 2001)**

Certified that the market value of this property which is the subject matter of the deed has been assessed at Rs.-265162/-

Certified that the required stamp duty of this document is Rs.- 15910 /- and the Stamp duty paid as: Impresive Rs.- 5000/-

( Dinabandhu Roy )  
DISTRICT SUB-REGISTRAR-II

On 27/05/2010

**Certificate of Admissibility(Rule 43,W.B. Registration Rules 1962)**

Admissible under rule 21 of West Bengal Registration Rule, 1962 duly stamped under schedule 1A, Article number : 23 of Indian Stamp Act 1899. also under section 5 of West Bengal Land Reforms Act, 1955; Court fee stamp paid Rs.10/-

**Deficit stamp duty**

Deficit stamp duty Rs. 10920/- is paid, by the draft number 668724, Draft Date 19/05/2010, Bank Name State Bank of India, COLONY MORE BARASAT, received on 27/05/2010

( Dinabandhu Roy )  
DISTRICT SUB-REGISTRAR-II

27/05/2010 03:38:00 P

EndorsementPage 1 of 2



**Government Of West Bengal**  
**Office Of the D.S.R.-II NORTH 24-PARGANAS**  
**District:-North 24-Parganas**

**Endorsement For Deed Number : I - 05124 of 2010**  
**(Serial No. 13154 of 2009)**

**Deficit Fees paid**

Deficit amount of Registration fees is realized under Article in rupees :

A(1) = 2013/- on 27/05/2010.

( Dinabandhu Roy )  
DISTRICT SUB-REGISTRAR-II

( Dinabandhu Roy )  
DISTRICT SUB-REGISTRAR-II  
EndorsementPage 2 of 2

L. R. Kh. No. 1851

Certificate of Registration under section 60 and Rule 69.

Registered in Book - I  
CD Volume number 18  
Page from 2680 to 2695  
being No 05124 for the year 2010.



*M*

(Dinabandhu Roy) 01-June-2010  
DISTRICT SUB-REGISTRAR-II  
Office of the D.S.R.-II NORTH 24-PARGANAS  
West Bengal