

✓ 13169

5-5157



पश्चिमबंगाल पश्चिम बंगाल WEST BENGAL  
 5-5215/10 मुम्बई 527 0419/10

409197

5000

Certified that the document is admitted to registration. The signature sheet/sheet's and the endorsement sheet/sheet's attached with this document's are the part of this document.

M2

District Sub-Registrar-II  
 District Sub-Registrar-II  
 North 24-Pgs. Barasat

Arup Saha

प्राप्तकर्ता  
 3 दीवानी पत्र -  
 द्वितीय पत्र अथवा प्रमाण  
 प्रमाण -  
 Associate Panel  
 Arup Saha  
 कनकमणि पत्र

Sanjay...

Sale 2/3

83000/-  
83,000.00 (तिराशि हजार) টাকা পণে

साफ विक्रय कोबाला

A 902  
 E 7  
 H 28  
 M 11  
 941

क्रेता :

श्रीमती सुरजि मिश्र, स्वामी - श्री राकेश चन्द्र मिश्र, सां - पुलिस कोर्टार  
 नं के-8, बिहाड बारासात पि.एस., पो: ओ थाना - बारासात, जेला - उत्तर  
 28 परगणा, कलकता-900128, जातियताय - भारतीय, धर्मे - हिन्दु, पेशा



( ২ )

Arup Paul

সদানন্দ পাল -

ও জীবনানন্দ পাল -

স্বৈচরিক পত্রিক অধ্যক্ষের পদে -

Asoccc Mr Paul

Arup K Paul

কর্তৃপক্ষের পক্ষ -

Srijy usko

বিক্রেতা :

১। শ্রী অরুপ পাল, পিতা - স্বর্গীয় নিত্যানন্দ পাল, সাং - ২৮ নং কোতরং, জি.টি. রোড, পোঃ - হিন্দমোটর, থানা - উত্তরপাড়া, জেলা - হুগলী, জাতীয়তায় - ভারতীয়, ধর্মে - হিন্দু, পেশা - ব্যবসা।

২। শ্রী সদানন্দ পাল, পিতা - স্বর্গীয় কৃষ্ণলাল পাল, সাং - সিত্তি, পোঃ - কাজীপাড়া, থানা - বারাসাত, জেলা - হুগলী, জাতীয়তায় - ভারতীয়, ধর্মে - হিন্দু, পেশা - ব্যবসা।

৩। শ্রী জীবনানন্দ পাল, পিতা - স্বর্গীয় কৃষ্ণলাল পাল, সাং - কোতরং, জি.টি. রোড, পোঃ - হিন্দমোটর, থানা - উত্তরপাড়া, জেলা - হুগলী, জাতীয়তায় - ভারতীয়, ধর্মে - হিন্দু, পেশা - ব্যবসা।

প্রকাশ থাকে যে, উক্ত ২ ও ৩ নং বিক্রেতাদ্বয়ের পক্ষে আমমোক্তার শ্রী অশোক কুমার পাল ও শ্রী অরুপ কুমার পাল, পিতা - স্বর্গীয় নিত্যানন্দ পাল, সাং - সিত্তি, পোঃ - কাজীপাড়া, থানা - বারাসাত, জেলা - উত্তর ২৪ পরগণা, জাতীয়তায় - ভারতীয়, ধর্মে - হিন্দু, পেশা - ব্যবসা

প্রকাশ থাকে যে আমরা আমমোক্তারদ্বয় গত ইংরাজী ১৩।১২।২০০৩



Asupke Lal

( ৩ )

Asupke Lal

পূর্ণদাস পাল

শ্রী অক্ষয় কুমার সাউ

পঞ্জীয়ন অফিসের স্থান -

Asupke Lal

Asupke Lal

কনফার্মিং পার্টি -

Sanjay Kumar

৪৩ হইতে ৪৮ নং পৃষ্ঠায় লিপিবদ্ধ ০০০৬৭ রেজিষ্ট্রীকৃত আমমোক্তারনামা দলিলের দ্বারা উক্ত সদানন্দ পালের তপশীল বর্ণিত সম্পত্তি ক্ষমতা প্রাপ্ত এবং ইংরাজী ঐ তারিখে ঐ অফিসের ৪ নং বহির ৬ নং ভল্যুমে ৫৬ হইতে ৬২ নং পৃষ্ঠায় লিপিবদ্ধ ০০০৬৯ রেজিষ্ট্রীকৃত আমমোক্তারনামা দলিল মূলে উক্ত জীবানন্দ পালের তপশীল বর্ণিত জমির ক্ষমতাপ্রাপ্ত।

কনফার্মিং পার্টি :

মেসার্স ডিজার এ্যাগ্রো রিসোর্স ডেভলপমেন্ট প্রাইভেট লিমিটেড এবং রেজিষ্ট্রার কার্যালয় সাং - পি-৫৯৪, পূর্ণ দাস রোড, থানা - লেক, কলকাতা - ৭০০০২৯, সিটি অফিস পি/৮৫, লেক রোড, কলকাতা - ২৯ এর পক্ষে ডিরেক্টর : শ্রী সঞ্জয় কুমার সাউ, পিতা - শ্রী মেওয়ালাল সাউ, সাং - পি-২৩ ডবসন লেন, হাওড়া - ৭১১১০১, জাতীয়তায় - ভারতীয়, ধর্মে - হিন্দু, পেশা - ব্যবসা।

কস্য শুভ সাফ বিক্রয় কোবালা পত্র মিদং কার্য্যাংগাগে :

জেলা - উত্তর ২৪ পরগণা, থানা ও মিউনিসিপ্যালিটি এবং এ.ডি.এস.আর. অফিস বারাসাতের অন্তর্গত পরগণা আনোয়ারপুরের



Paul

( 8 )

Arun Paul

স্বদেশী সমিতি

ও জীবনশৈলী পরিষদ

বিশেষ পত্রিকার সম্পাদক হন

Assoc. & Paul

Arunk Paul

কলকাতা

Sejib Paul

তপশীলে বিশেষরূপে বর্ণিত এল.আর. খতিয়ান ১১৭ নং ভুক্ত সি. এস. বা আর. এস. ৬২৬ নং দাগভুক্ত ডাঙ্গা জমি বর্তমান এল.আর. ৫৪৪ নং দাগে ডাঙ্গা ২৮ শতক জমির মধ্যে চিহ্নিত মতে ব্লুপ্রিন্ট নক্সায় প্রদর্শিত ১২০ নং স্কীম প্লটে বাংলা মাপে ২ কাঠা ৮ ছটাক সমান কমবেশী ৪.১৩ শতক জমি মায় যাবতীয় ইজমেন্ট স্বত্বাদি দরবস্ত হকুক এবং 'খ' তপশীলে বিশেষভাবে বর্ণিত ১৬৯ নং খতিয়ানের অধীন এল.আর. ১৩৪০ নং ভুক্ত সি. এস. বা আর. এস. ৬২৭ নং দাগে ডাঙ্গা ৭১ শতক জমি যাহা বর্তমান এল.আর. ৫৩৯ নং দাগে ডাঙ্গা/ইটখোলা ১৪ একর ৩৪ শতক জমির মধ্যে আমার নামে রেকর্ডভুক্ত উক্ত ৭১ শতক জমি তন্মধ্যে চিহ্নিত মতে ১২০ নং স্কীম প্লটে বাংলা মাপে ২ কাঠা ১৪ ছটাক ১৪ বর্গফুট সমান কমবেশী ৪.৭৯ শতক জমি মায় যাবতীয় ইজমেন্ট স্বত্বাদি দরবস্ত হকুক এবং 'গ' তপশীলে বিশেষরূপে বর্ণিত সাবেক খতিয়ান ৬০ নং অধীন আর. এস. খতিয়ান ৭২০ নং ভুক্ত বর্তমান এল.আর. খতিয়ান ৬০০ নং ভুক্ত, সি. এস. বা

(৫) Arent land  
পাচসক পচক  
ও পায়সক পাচ  
প্রেমের পক্ষিতমগমিষ্কেষ ধম-  
Aboce in land  
Arent ka land

কমবেশী পচক  
S. J. J. J. J. J.

মতে ব্লু-প্রিন্ট নক্সায় প্রদর্শিত ১২০ নং স্কীম প্লটে ৯ ছটাক ৩১ বর্গফুট সমান কমবেশী ০১ শতক জমি। উক্ত ও অন্যান্য দাগের পরিবর্তে বর্তমান এল.আর. ৫৩৯ নং দাগভুক্ত হইতেছে। উক্ত দাগের মধ্যে উক্ত ৯ ছটাক ৩১ বর্গফুট সমান কমবেশী ১ শতক জমি মায় যাবতীয় ইজমেন্ট স্বত্বাদি দরবস্ত হকুক।

এক্ষণে সি.এস. বা আর.এস. ৬২৬, ৬২৭ ও ৬২৮ নং দাগের অধীন বর্তমান এল.আর. ৫৪৪ নং দাগের মধ্যে চিহ্নিত মতে ১২০ নং স্কীম প্লটে ২ কাঠা ৮ ছটাক সমান কমবেশী ৪.১৩ শতক জমি ও এল.আর. ৫৩৯ নং দাগের মধ্যে চিহ্নিত মতে ১২০ নং স্কীম প্লটে মোট ৩ কাঠা ৮ ছটাক সমান কমবেশী ৫.৭৯ শতক জমি একুনে ১২০ নং স্কীম প্লটে বাংলা মাপে ৬ কাঠা সমান কমবেশী ৯.৯২ শতক জমি মায় নক্সায় প্রদর্শিত রাস্তার জলনিকাশী ড্রেন, ইলেকট্রিক লাইন, জলের পাইপ লাইন, টেলিফোন লাইন মায় যাবতীয় ইজমেন্ট স্বত্বাদি সহ দরবস্ত হকুক।

যাহা আমি অত্র দলিলের ১ নং বিক্রেতা গত ইংরাজী

( ৬ ) Arup Lal  
 প্রথম পক্ষ-  
 ৩ প্রথম পক্ষ-  
 প্রদেব পাত্রীতমস্ব প্রসন্ন দাস-  
 Associate Arup Lal  
 Arup Lal  
 কনকেশ্বরী পক্ষ-

Sanjay m. 3/2005

দাখিলকৃত ও ইংরাজী ১৭।৫।২০০৫ তারিখে ঐ অফিসের ১ নং  
 বহির ৮০ নং ভল্যুমে ৩৩৬ হইতে ৩৪৭ নং পৃষ্ঠায় লিপিবদ্ধ  
 ০২১০১ নম্বর রেজিষ্ট্রীকৃত সাফ কোবালা দলিলের দ্বারা যুগবেড়িয়া  
 নিবাসী হাজেরা বিবি দিগের নিকট হইতে সি. এস. বা আর. এস.  
 ৬২৬ নং দাগ বর্তমান এল.আর. ৫৪৪ নং দাগে ডাঙ্গা ২৮ শতক  
 জমি খরিদ করিয়া খরিদা স্বত্বে নির্দায়, নির্দোষ ও পরিষ্কার অবস্থায়  
 স্বত্ববান ও দখলিকার আছি।

যাহা আমি অত্র দলিলের ২ নং বিক্রেতা গত ইংরাজী  
 ২৬।৭।১৯৬৩ তারিখে বারাসাত সাবরেজিষ্ট্রী অফিসের ১০৭১০ নং  
 রেজিষ্ট্রীকৃত সাফ কোবালা দলিলের দ্বারা ঘোলা নিবাসী সফর  
 আলি পাটোয়ারীর নিকট হইতে উক্ত সি. এস. বা আর. এস. ৬২৭  
 নং ডাঙ্গা ৭১ শতক খরিদ করিয়া খরিদা স্বত্বে এল.আর. জীরপে  
 ৫৩৯ নং দাগে নিজ নামে রেকর্ডভুক্ত করিয়া নিজ খাসে নির্দায়,  
 নির্দোষ ও পরিষ্কার অবস্থায় স্বত্ববান ও দখলিকার আছি।

এবং আমি অত্র দলিলের ৩ নং বিক্রেতা গত ইংরাজী

( ৭ )

Arup Paul

পরিচালক পদে—

ও পরিচালক পদে—

উপরে পদগুলিতে প্রযুক্তিগত পরিচালক—

Arup Paul

Arup Paul

কম্পিউটার

Sanjay Kumar

রেজিস্ট্রীকৃত সাফ কোবালা দলিলের দ্বারা সিতি নিবাসী দিদার বসু মণ্ডলের নিকট হইতে উক্ত ৬২৮ নং দাগে ডাঙ্গা ৩৮ শতক জমি খরিদ করিয়া খরিদা স্বত্বে এল.আর. ৫৩৯ নং দাগে উক্ত জমি ও অন্যান্য জমি নিজ নামে রেকর্ডভুক্ত করিয়া নিজ খাসে নিদর্দাষ ও পরিষ্কার অবস্থায় স্বত্বান ও দখলিকার আছি।

এক্ষণে আমাদের নানা বৈধ কারণবশতঃ নগদ টাকার বিশেষ আবশ্যিক হওয়ায় আমরা বিক্রেতাগণ একযোগে ১২০ নং স্কীম প্লটে বাংলা মাপে ৬ কাঠা সমান ইংরাজী মাপে কমবেশী ৯.৯২ শতক জমি বিক্রয় করিবার ঘোষণা ও প্রচার করিলে আপনি লোকপরিচয় অবগত হইয়া সর্বখরিদার অপেক্ষা সর্বোচ্চ মূল্য ৮৩,০০০.০০ (তিরিশ হাজার) টাকা পণ্ডে আপনি খরিদ করিতে ইচ্ছুক হইলে, আমরা তাহাতে সম্মত হইয়া বিক্রয় করা উচিত বিবেচনা করিয়া উক্ত ৮৩,০০০.০০ (তিরিশ হাজার) টাকা পণ্ডে আপনাকে সাফ বিক্রয় করিয়া আমি এককালীন চিরতরের জন্য চিরনিঃস্বত্বান ও দখলত্যাগি হইয়া আপনার খাস দখলে ছাড়িয়া

( ৮ )

Arup Paul

মহেশ্বর প্রসন্ন -

শ্রী অক্ষয় শর্মা -

শ্রী বিষ্ণু শর্মা -

Arup Paul

Arup Paul

কমলাকান্ত শর্মা -  
Sanyal

আপনি অদ্যকার তারিখ হইতে এই দলিলের বলে আমাদের যে কোন প্রকারের স্বত্ব সামিত্ব লভ্য হক হকিয়তাদি আছে তাহা রদ ও রহিত হইয়া আপনার প্রতি সম্পূর্ণরূপে বর্তাইল। আপনি আমাদের স্বত্বে সম্পূর্ণ স্বত্ববতী, হকে হকদারিণী দখলে দখলিকারিণী হইয়া যদৃচ্ছা ব্যবহারে দান, বিক্রয়াদির দ্বারা সর্বপ্রকার হস্তান্তরকরণের স্বত্বাধিকারী হইয়া মালিক হাল পশ্চিমবঙ্গ রাজ্য সরকারের সেরেস্থায় আমাদের নামের স্থলে আপনার নিজ নাম পত্তন পূর্বক করাদায়ে দাখিলাদি গ্রহণে পুত্র, পৌত্রাদি ওয়ারিশান ও স্থলাভিষিক্তগণক্রমে পরম সুখে ভোগদখল করিতে থাকুন।

কশ্মিনকালে উক্ত বিক্রীত সম্পত্তি সম্বন্ধে আমরা কিম্বা আমাদের কোন ওয়ারিশান বা স্থলাভিষিক্তগণ কেহ কখনও কোন প্রকার দাবী দাওয়া করি বা করে তাহা সর্বদালতে বাতিল ও নামাজুর হইবে।

প্রকাশ থাকে যে উক্ত বিক্রীত সম্পত্তি আমরা ইত্যাগ্রে অপর কাহাকেও দান, বিক্রয়, বন্ধক বা কোনপ্রকার মামলায় আবদ্ধ করিয়া রাখি নাই বা কোন দেবসেবায় অর্পণ করিয়া রাখি নাই বা কাহারও



(৯)

Alub Lane

সম্পত্তি পরামর্শ

আবিষ্কার পরামর্শ

ক্রীত পক্ষের অংশ নিষ্কাশন

স্বয়ং

Associate Land

Alub Lane

কনফার্মিং পার্টি

Signature

থাকে যে, অত্র সম্পত্তি আমরা বিক্রোতাগণ ইতিপূর্বে কোন সরকারী ও বেসরকারী সংস্থায় বন্ধকাদির দ্বারা আবদ্ধ রাখি নাই বা মর্টগেজ নাই। উক্ত সম্পত্তি সরকার কর্তৃক এ্যাকুইজিশান বা রিকুইজিশান প্রসিডিংসের অন্তর্ভুক্ত নাই বা তদমাস আমরা অদ্যাবধি কোনরূপ নোটিশ পাই নাই। উহা সম্পূর্ণ নির্দায় ও নির্দোষ, পরিষ্কার ও মুক্ত অবস্থায় আমাদের সম্পূর্ণ নিজ খাসদখলে থাকাবস্থায় আপনার নিকট বিক্রয় করিলাম। যদি ভবিষ্যতে কোনরূপ তথ্যকতা থাকা প্রকাশ পায় তাহা হইলে পণের লিখিত টাকা মায় খরচ ক্ষতিপূরণ করিতে বাধ্য থাকিব।

আরও প্রকাশ থাকে যে, উক্ত বিক্রীত সম্পত্তি সম্বন্ধে অত্র দলিলে ভবিষ্যতে কোনরূপ ভুলভ্রান্তি প্রকাশ পাইলে তাহা বিনা টাকায় ভ্রমসংশোধন বা যে কোন দলিলের দ্বারা পুনরায় রেজিস্ট্রী করিয়া দিতে বাধ্য থাকিব।

আরও প্রকাশ থাকে যে, আমি অত্র দলিলের কনফার্মিং পার্টি অত্র দলিলের বিক্রীত সম্পত্তি ও অন্যান্য সম্পত্তি আর দলিলের

( ১০ ) Arup Lal  
পদ্মশঙ্ক পঞ্চাঙ  
জীবনশঙ্ক পঞ্চাঙ-  
কুণ্ডেবিপপাঙ্ক অক্ষয়সিংহ  
হই-  
Asore kr Lal  
Arup kr Lal

কনফার্মিং পার্টি-

Singh in Lal

বিক্রেতা উক্ত মেসার্স ডিজার এ্যাগ্রো রিসোর্স ডেভলপমেন্ট প্রাইভেট লিমিটেডের সহিত এক চুক্তিপত্র মূলে চুক্তি হয় যে, উক্ত জমি ও অন্যান্য জমি ছোট ছোট প্লট নির্মাণ করিয়া বিভিন্ন ব্যক্তিকে বিক্রয় করিতে হইলে যাহা উন্নয়নমূলক কার্যের প্রয়োজন তাহা আমি নিজ দায়িত্বে করিতে বাধ্য থাকিব।

এই কারণে আমি অত্র দলিলের কনফার্মিং পার্টি ভুক্ত হইলাম এবং উক্ত প্লটিং-এর স্থানের নামকরণ দেওয়া হইয়াছে উত্তরায়ণ।

এতদার্থে পণের লিখিত টাকা নগদ বুঝিয়া পাইয়া আপন আপন ইচ্ছায় নিজ হিতার্থে সরল অন্তকরণে স্বজ্ঞানে অত্র সাফ কোবালা দলিলে সহি সম্পাদন করিলাম। ইতি বাংলা ১৪১৬ সনের ৭ই পৌষ, ইংরাজী ২০০৯ সালের ২৩শে ডিসেম্বর।

### ‘ক’ তপশীল সম্পত্তির পরিচয়

সাবেক ১৪৬ নং তৌজির মধ্যে জেলা - উত্তর ২৪ পরগণা, থানা ও মিউনিসিপ্যালিটি এবং এ.ডি.এস.আর. অফিস বারাসাতের অন্তর্গত পরগণা আনোয়ারপুরের মধ্যে মৌজা - সিতি গ্রামে হাল

( ১১ )

Akub-land

পঞ্চদশ পঞ্চ-

ত্রয়োদশ পঞ্চ-

ত্রয়োদশ পঞ্চ অক্ষয়সিদ্ধেশ্বর দ্বি-

Boce-land

Arup-land

কমবেশী পঞ্চ-

Sering-land

অধীনে এল.আর. জরিপে ল্যাণ্ড হোল্ডিং রেভিনিউ আইন মতে  
খাজনা ধার্য্য হইবে। জমিজমার মধ্যে চিহ্নিত মতে ১২০ নং স্কীম  
প্লটে বাংলা মাপে ২ কাঠা ৮ ছটাক সমান কমবেশী ৪.১৩ শতক  
জমি।

মৌজা - সিত্তি, জে. এল. নং - ১০১, রে. সা. নং - ৫০,

এল.আর. ১১৭ নং ভুক্তঃ-

১। সি.এস. ৬২৬ (ছয়শত ছাব্বিশ) নং দাগভুক্ত ডাঙ্গা ২৮  
শতক জমি বর্তমান এল.আর. ৫৪৪ (পাঁচশত চুয়াল্লিশ) নং দাগে  
ডাঙ্গা ২৮ শতক জমির মধ্যে চিহ্নিত মতে ব্লু-প্রিন্ট নক্সায় প্রদর্শিত  
১২০ নং স্কীম প্লটে বাংলা মাপে ২ (দুই) কাঠা ৮ (আট) ছটাক  
সমান কমবেশী ৪.১৩ শতক জমি।

### ‘খ’ তপশীল সম্পত্তির পরিচয়

সাবেক ১৪৬ নং তৌজির মধ্যে জেলা - উত্তর ২৪ পরগণা,  
থানা ও মিউনিসিপ্যালিটি এবং এ.ডি.এস.আর. অফিস বারাসাতের  
অন্তর্গত পরগণা আনোয়ারপুরের মধ্যে মৌজা - সিত্তি গ্রামে হাল

( ১২ )

Arup land

১৯৯৫

৩০০০০০

১৯৯৫

AS over the land

Arup land

১৯৯৫

Saving

অধীনে এল.আর. জরিপে ল্যাণ্ড হোল্ডিং রেভিনিউ আইন মতে  
খাজনা ধার্য্য হইবে। জমিজমার মধ্যে চিহ্নিত মতে ১২০ নং স্কীম  
প্লটে বাংলা মাপে ২ কাঠা ১৪ ছটাক ১৪ বর্গফুট সমান কমবেশী  
৪.৭৯ শতক জমি।

মৌজা - সিত্তি, জে. এল. নং - ১০১, রে. সা. নং - ৫০,

আর. এস. খতিয়ান ১৬৯ নং অধীন এল.আর. ১৩৪০ নং  
ভুক্ত যাহা ২ নং বিক্রেতার নামে রেকর্ডভুক্ত :-

২। সি.এস. বা আর.এস. ৬২৭ (ছয়শত সাতাশ) নং দাগভুক্ত  
৭১ শতক ডাঙ্গা জমি বর্তমান এল.আর. ৫৩৯ (পাঁচশত উনচল্লিশ)  
নং দাগে ডাঙ্গা/ইটখোলা ১৪ একর ৩৪ শতক জমির মধ্যে আমি  
২ নং বিক্রেতা আমার প্রাপ্ত ৭১ শতক জমি তন্মধ্যে চিহ্নিত মতে  
ব্লু-প্রিন্ট নক্সায় প্রদর্শিত ১২০ নং স্কীম প্লটে বাংলা মাপে ২ (দুই)  
কাঠা ১৪ (চৌদ্দ) ছটাক ১৪ (চৌদ্দ) বর্গফুট সমান কমবেশী  
৪.৭৯ শতক জমি।

### 'গ' তপশীল সম্পত্তির পরিচয়

সারনক ১৯৬ নং নৌজির সাধা জেলা - উত্তর ১২ পবগা

( ১৩ )

Alup Lal

মাস্তক পত্র

ভৌমিক পত্র

উত্তর-পশ্চিমবঙ্গ সরকার দ্বারা

Assessment Board

Alup Lal

কমবেশী পত্র

Singh

অন্তর্গত পরগণা আনোয়ারপুরের মধ্যে মৌজা - সিত্তি গ্রামে হাল  
রায়ত দখলি স্বত্ববিশিষ্ট হাল মালিক পশ্চিমবঙ্গ রাজ্য সরকার  
অধীনে এল.আর. জরিপে ল্যাণ্ড হোল্ডিং রেভিনিউ আইন মতে  
খাজনা ধার্য্য হইবে। জমিজমার মধ্যে চিহ্নিত মতে ১২০ নং স্কীম  
প্লটে বাংলা মাপে ৯ ছটাক ৩১ বর্গফুট সমান কমবেশী ১ শতক  
জমি।

মৌজা - সিত্তি, জে. এল. নং - ১০১, রে. সা. নং - ৫০,

সাবেক খতিয়ান ৬০ নং অধীন আর. এস. খতিয়ান ৭২০  
নং অধীন এল.আর. ৬০০ নং ভুক্ত যাহা ৩ নং বিক্রেতার নামে  
রেকর্ডভুক্ত :-

২। সি.এস. বা আর.এস. ৬২৮ (ছয়শত আঠাশ) নং দাগভুক্ত  
ডাঙ্গা ২৮ শতক জমি যাহা বর্তমান এল.আর. ৫৩৯ (পাঁচশত  
উনচল্লিশ) নং দাগে ডাঙ্গা/ইটখোলা ১৪ একর ৩৪ শতক জমির  
মধ্যে আমি ৩ নং বিক্রেতা আমার প্রাপ্ত ১ একর ২৬ শতক  
জমি তন্মধ্যে চিহ্নিত মতে ব্লু-প্রিন্ট নক্সায় প্রদর্শিত ১২০ নং স্কীম  
প্লটে বাংলা মাপে ৯ (নয়) ছটাক ৩১ (একত্রিশ) বর্গফুট সমান

( ১৪ )

Arup land

১১৪৪নং পুরসভার ৩১ নং ওয়ার্ডের ৪৯ নং

প্লটের ২ (দুই) কাঠা ৮ (আট) ছটাক সমান

Arup land

Arup land

কনস্ট্রাক্শন প্ল্যান

Singh

উক্ত সি.এস. বা আর.এস. ৬২৬, ৬২৭ ও ৬২৮ নং দাগের অধীন এল.আর. ৫৪৪ নং দাগের মধ্যে চিহ্নিত মতে ১২০ নং স্কীম প্লটে ২ (দুই) কাঠা ৮ (আট) ছটাক সমান কমবেশী ৪.১৩ শতক জমি ও এল.আর.এল.আর. ৫৩৯ নং দাগের মধ্যে চিহ্নিত মতে ১২০ নং স্কীম প্লটে মোট ৩ (তিন) কাঠা ৮ (আট) ছটাক সমান কমবেশী ৫.৭৯ শতক জমি।

একুনে মোট ১২০ নং স্কীম প্লটে অত্র দলিলের সংযুক্ত নক্সায় ব্লু-প্রিন্ট নক্সায় প্রদর্শিত বাংলা মাপে ০৬ (ছয়) কাঠা সমান ইংরাজী মাপে ৯.৯২ শতক জমি মায় যাবতীয় ইজমেন্ট স্বত্বাদি সহ অত্র কোবালা দলিল ভুক্ত হইল। উক্ত নক্সা দলিলের অংশরূপে গণ্য হইবে। যাহা বারাসাত পৌরসভার ১১ নং ওয়ার্ডের ৪৯ নং হোল্ডিংভুক্ত সম্পত্তি হইতেছে।

### বিক্রীত জমির চারি চৌহদ্দি

উত্তরে : ২২ ফুট চওড়া রাস্তা।

দক্ষিণে : ২২ ফুট চওড়া রাস্তা।

পূর্বে : ১১ ফুট চওড়া রাস্তা।

( ১৫ )

Arup Paul

পরিচালক পদে

ত্রেপারম পদে

কেন্দ্রীয় পরিচালক পদে

Assoc. Paul

Arup Paul

কনসাল্টেন্ট

Swing in 1980

### টাকার জায়

নগদে ৮৩,০০০.০০ (তিরিশি হাজার) টাকা বুঝিয়া পাইলাম।

Assoc. Paul

দলিল পাঠ করিয়া মর্ম শুনাইয়া ও বুঝাইয়া দিলাম ও

মোসাবিদাকারক :

শ্রী শঙ্কর নাথ ঘোষ

শ্রী শঙ্কর নাথ ঘোষ,

সাং - ২৩/১, কে. কে. মিত্র রোড,

বারাসাত, Linc. No. II-38

A.D.S.R.O. Barasat.

বর্ণসংস্থাপনে :

Amritan Bose

অমিতাভ বোস।

Sankar3/AB/C:

ইসাদি :

১। Biswajit Chanda

৪. Tentulia -

২। Bilashan  
Titagarh

PASS PORT  
PHOTO  
WITH  
SIGNATURE



Right hand  
Little finger



Right hand  
Ring finger



Right hand  
Middle finger



Right hand  
Fore finger



Right hand  
Thumb



Left hand  
Thumb



Left hand  
Fore finger



Left hand  
Middle finger



Left hand  
Ring finger




Left hand  
Little finger



Right hand  
Little finger



Right hand  
Ring finger



Right hand  
Middle finger



Right hand  
Fore finger




Right hand  
Thumb




Left hand  
Thumb



Left hand  
Fore finger



Left hand  
Middle finger



Left hand  
Ring finger



Left hand  
Little finger

ATTESTED THE FINGER PRINTS

*Boce vs Paal*

SIGNATURE

ATTESTED THE FINGER PRINTS

*Suruchi Mishra*

SIGNATURE



# UNDER RULE 44A OF THE I.R. ACT 1908






(1)

Name ..... SANJAY KUMAR SHAW .....

PHOTO

Status - Presentant

## LEFT HAND FINGER PRINTS

LITTLE	RING	MIDDLE	FORE	THUMB
				

## RIGHT HAND FINGER PRINTS

THUMB	FORE	MIDDLE	RING	LITTLE
				

*All the above fingerprints are of the abovenamed person and attested by the said person*

*Sanjay Kumar Shaw*  
Signature of the presentant

(2)

Name ..... ARUP KUMAR PAUL  
ARUP PAUL .....

PHOTO

Status - Presentant/Executant/Claimant/Attorney/Principal/Guardian/Testator (✓)

## LEFT HAND FINGER PRINTS

LITTLE	RING	MIDDLE	FORE	THUMB
				

## RIGHT HAND FINGER PRINTS

THUMB	FORE	MIDDLE	RING	LITTLE
				

Certificate of Registration under section 60 and Rule 69.

Registered in Book - I  
CD Volume number 18  
Page from 3058 to 3079  
being No 05151 for the year 2010.



*M*

(Dinabandhu Roy) 01-June-2010  
DISTRICT SUB-REGISTRAR-II  
Office of the D.S.R.-II NORTH 24-PARGANAS  
West Bengal

8-11-10  
34