




খতিয়ান নং ১১৭

অত্র স্বত্বের নিজ দখলীয় জমি

দাগ নম্বর	জমির শ্রেণী	মন্তব্য	দাগের মোট পরিমাণ		দাগের মধ্যে অত্র স্বত্বের অংশ	দাগের মধ্যে অত্র স্বত্বের অংশের জমির পরিমাণ				
			এঃ	শঃ		এঃ	শঃ	হেক্টর	একর	
১৪	১৫	১৬	১৭		১৮	১৯		২০		
১৬৯৭	৩।১	৩বাড়ীয়া			১			৯৩		
১৬৯৭	৩।১	(মা: ১৬৯৭নং)			১			৬০		
১৬৯৭	৩।১	(মা: ১৬৯৭নং)			১			৯৪		
১৬৯৭	৩।১	(মা: ১৬৯৭নং)			১			২৯		
১৬৯৭	৩।১	(মা: ১৬৯৭নং)			১			৪৫		
১৬৯৬	৩।১	(মা: ১৬৯৬নং)			১			২০		
১৬৯৪	৩।১	(মা: ১৬৯৪নং)			১			২০		
১৬৯৬	৩।১	(মা: ১৬৯৬নং)			১			২৭		
নিজ দখলীয় জমির মোট পরিমাণ										
অধীনস্থ স্বত্বের খাজনা প্রাপকের খতিয়ান নম্বর (মায়.রাটা)		অধীনস্থ স্বত্বের বিভিন্ন খতিয়ানের ফর্দ								
২১		২২								
		 16/8/2001								
অধীনস্থ স্বত্বের মোট পরিমাণ										
সর্ব মোট										

খতিয়ান নং ১৭৭

অধীনস্থ স্বত্বের নিজ দখলীয় জমি

৭-৪-২০১

দাগ নম্বর	জমির শ্রেণী	মন্তব্য	দাগের মোট পরিমাণ		দাগের মধ্যে অত্র স্বত্বের অংশ	দাগের মধ্যে অত্র স্বত্বের অংশের জমির পরিমাণ		সং	শং	বৈষ্ণব	প্রাক	WAB
			এঃ	শঃ		১৯	২০					
১৪	১৫	১৬	১৭	১৮	১৯	২০						
১৪১১	১ম	১ম. ১ম. ১ম			১							
১৪১০	১ম	১ম. ১৬ ৬ ১৬ ১৬			১৬				০৪			
১৪১২	১ম	১ম. ১৬ ৬ ১৬ ১৬			১৬				২৩			
১৪০২	১ম	১ম. ১৬ ৬ ১৬ ১৬			১				৭৬			
১৪০৬	১ম	১ম - ২ মাস			১				১৬			
১৪১৬	১ম	১ম. ১৬ ৬ ১৬ ১৬			১				২২			
১৪১৬	১ম	১ম. ১৬ ৬ ১৬ ১৬			১				৪			
নিজ দখলীয় জমির মোট পরিমাণ						৭	১৬					
অধীনস্থ স্বত্বের খাজনা প্রাপকের খতিয়ান নম্বর (মায় বাটা)			অধীনস্থ স্বত্বের বিভিন্ন খতিয়ানের ফর্দ									
২১			২-৭১									
			Severly Birembly									
			16/8/2001									
অধীনস্থ স্বত্বের মোট পরিমাণ						৭	১৬					
সর্ব মোট						৭	১৬					

১-৬

জিলা: ২৩১১৩৭  
 থানা: ২১৪১১৩  
 মৌজা: ৩১১১৩৩  
 জিঃ এলঃ নং: ৪৫  
 খতিয়ান নং: ১৭৭  
 টৌজি নং:

উপরিস্থ স্বত্বের			অত্র স্বত্বের পুরাতন/ দেয়			..... ধারা মতে ও কোন তারিখ হইতে				
খতিয়ান নম্বর (মায় বাটা)	বিবরণ ও দখলকার (সংক্ষিপ্ত)	পরম্পর অংশ	খাজনা	সেস		মস্তবা	খাজনা	সেস		
				পথ ও পূর্ত	শিক্ষা			পথ	পূর্ত	শিক্ষা
১	২	৩	৪	৫	৬	৭	৮	৯(ক)	৯(খ)	১০

২৩১১৩৩, ১৭৭

১৭৭ ১১৩ ১/৬

অত্র স্বত্বের বিবরণ ও দখলকার	অংশ	অত্র স্বত্বের বিবরণ ও দখলকার	অংশ	অত্র স্বত্বের শ্রেণী এবং বিশেষ নিয়ম ও অনুষঙ্গ
১১	১২	১১	১২	১৩



জিলা ৩-২৫১২৫৭৭ মোজা ৫৭২১৩১৫ জঃ এলঃ নং ৪৫ খতিয়ান নং ১৭১  
 থানা বায়ান্না তৌজি নং

উপরিস্থ স্বত্বের			অত্র স্বত্বের পুরাতন/ দেয়			ধারা মতে ও কোন তারিখ হইতে				
খতিয়ান নম্বর (মায় বাটা)	বিবরণ ও দখলকার (সংক্ষিপ্ত)	পরস্পর অংশ	খাজনা	সেস		মস্তবা	খাজনা	সেস		
				পথ ও পূর্ত	শিক্ষা			পথ	পূর্ত	শিক্ষা
১	২	৩	৪	৫	৬	৭	৮	৯(ক)	৯(খ)	১০

২৩১৭, ২৪, ১৭১)

৫৭২১৩১৫



অত্র স্বত্বের বিবরণ ও দখলকার	অংশ	অত্র স্বত্বের বিবরণ ও দখলকার	অংশ	অত্র স্বত্বের শ্রেণী এবং বিশেষ নিয়ম ও অনুষঙ্গ
১১	১২	১১	১২	১৩

পশ্চিমবঙ্গ সরকার  
সমষ্টি ভূমি ও ভূমি সংস্কার আধিকারিকের করণ  
-দাঙ্গের তথ্য-





[১৫০৩০৪৫]

জেলা- উত্তর ২৪ পরগণা  
মৌজা- দোহাড়িয়া  
দাগ নং- ১৫০৩  
সাবেক দাগ নং-

ব্লক- বারাসত-২  
জে.এল.নং- ৪৫  
শ্রেণী- বাস্তু

থানা- বারাসাত  
জমির পরিমাণ(এ)- ০.৬০

খতিয়ান নং	শ্রেণী	অংশ	অংশ পরিমাণ(এ)	স্বয়ংভর/লেসীর বিবরণ	মন্তব্য
১৬৭	বাস্তু	০.৮৪৭৭	০.৫৩	একাত্মা গোলদার পিতা-আপিনুদ্দিন সাং-নিজ	
৮৯৩	বাস্তু	১.০০০০	০.৬৩	সি সি ডেভিড পিতা- সাং-নিজ	
১৫৩৫	বাস্তু	০.০৪১২	০.০৩	অভিসনু নন্দী পিতা-অলোক সাং-নিজ	
১৫৩৬	বাস্তু	০.০৪২১	০.০৩	অর্চনা দত্ত স্বামী-রতন সাং-নিজ	The Record of Rights has been prepared and finally published (SIA 12) of M.B.L.R. Act, 1955
২৩৬৮	বাস্তু	০.১১১১	০.০৭	বাদল ঘোষ পিতা-শচীনন্দন সাং-নিজ	

Confirmed to be true Copy  
Act 1870 & 1955  
Act. 16/72

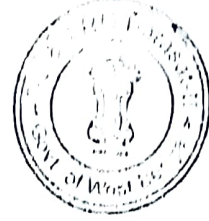
Fees Received :: Application Fee : Rs. ১০.০০, Authentication Fee : Rs. ১০.০০, Total fee : Rs. ২০.০০ , Copy No.: ১১০৭

পশ্চিমবঙ্গ সরকার  
সমষ্টি ভূমি ও ভূমি সংক্রান্ত আধিকারিকের কার্যালয়  
-দাখলের ডকুমেন্ট-



জেলা- উত্তর ২৪ পরগণা  
স্বক- বারামাঙ্গল-১ [১০০৫০১০০]  
সেতা- মোহাড়া  
জে.এল.নং- ১০০  
খানা- বারামাঙ্গল  
দাখল নং- ১৫০৩  
শ্রেণী- বাৎ  
অধিকার পরিমাণ(এ)- ০.০৩  
সাবেক দাখল নং-

খতিয়ান নং	শ্রেণী	অংশ	অংশ পরিমাণ(এ)	স্বত্বাধিকার/স্বত্বাধিকার বিবরণ	মন্তব্য
২৮৮২	বাৎ	০.০৪১২	০.০৩	অশোক কুমার দাশী গির্জা-সুধাংক বিমল সায়ং-বিজ	
		২.০৮৩৩	১.৩২		



The Record of Rights has  
been ... and finally  
... (2) of  
S.L.R. ...

Certified to be a true Copy  
Authority ...  
Evidence No. 137

Fees Received :: Application Fee : Rs. ১০.০০, Authentication Fee : Rs. ১০.০০, Total fee : Rs. ২০.০০ , Copy No.: ৫১০৭



জেলা- উত্তর ২৪ পরগণা খতিয়ান নং- ২৩৬৮ [ ১৫০৩০৪৫ ]

মৌজা- দোহাড়িয়া জে.এল.নং- ৪৫ খানা- বারাসাত



(১) রাজস্ব- ০.০০ টাকা

(২) জমির পরিমাণ(এ)- ০.০৭


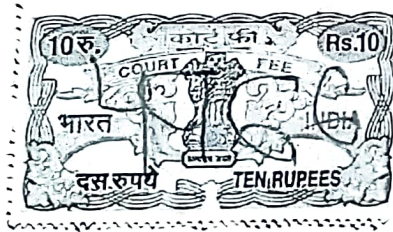
(৩) মোট দাগের সংখ্যা- ১

	(৪) অত্রস্বত্বের দখলকারের বিবরণ	(৫) স্বত্ব	(৬) মন্তব্য
নাম-	বাদল ঘোষ	রাযত	
পিতা-	শচীনন্দন		
ঠিকানা-	নিজ		

(৭) অত্রস্বত্বের নিজ দখলীয় জমি

দাগ নং	জমির শ্রেণী	মন্তব্য	দাগের মোট পরিমাণ(এ)	দাগের মধ্যে অত্রস্বত্বের অংশ	দাগের মধ্যে অত্রস্বত্বের জমির অংশের পরিমাণ	একর	হেক্টর
১৫০৩	বাস্ত		০.৬৩	০.১১১১	০.০৭		
মোট দাগের সংখ্যা- এক মাত্র							

The Record of Rights has been prepared and finally put in the custody of the Registrar of Land Revenue, Barasat.



Fees Received : Application Fee : Rs. 10, Authentication Fee : Rs. 10 x 1, Total fee : Rs. 20 , Copy No.:4966