

02904

I-09280

ॐ
शुभ साधक विग्रह
केदायिनी मंत्रिका

Handwritten scribbles and marks in the bottom right corner.

০২৭০৬

J-০৭২৪৫



02CC 512677

০১/০১
০১/০১
০১/০১

Advertisement under Rule 81 & also
w/s 3 (1) of W. D. L. R. Act, 1935
Duty Stamp under the Indian
Stamp Act 1859 and accordingly
surrendered to the L.A. M...
Krishtna Pada

Krishna Pada maudal

০১/০১
০১/০১
০১/০১
০১/০১
০১/০১

Registrar w/s 7 (2)
North 24-Parganas
W. D. L. R. Act
০১/০১

শুভ সাফ বিক্রয় কোবাণো দলিলে'
মূল্যমান মং ৮,০০,০০০.০০ আট লক্ষ টাকা মাত্র।

Registrar w/s
North 24-Parg
W. D. L. R. Act

25 APR 2003

৪০০০০০০

ক্রোতা :- শ্রী হরিদাস মণ্ডল, পিতা-প্রয়াত যোগেশ চন্দ্র মণ্ডল, সাকিন
ও ডাকঘর-গৌরানন্দনগর, থানা-রাজারহাট, জেলা-উত্তর ২৪
পরগনা, কোলকাতা-৭০০ ০৫৯, জাতি-হিন্দু, পেশা-
অবসরপ্রাপ্ত।

A 8789
H 28
H 4
৪৪৯১

বিক্রোতা :- শ্রী কৃষ্ণপদ মণ্ডল, পিতা-প্রয়াত নবীন চন্দ্র মণ্ডল, সাকিন-
হেঁতালবাড়ি, গোবিন্দপুর, ডাকঘর-কালিদাসপুর, থানা-
সনেশখালি, হাল গোসাবা, জেলা-উত্তর ২৪ পরগনা, জাতি-
হিন্দু, পেশা-কৃষিকার্য।

০১/০১
০১/০১

1685
Mansi Das Mandel
will + P.O. - Gauranga Nagar
P.S. - Rajaraj

Calcutta Subordinate,
Registry,
Rate... 2.1/14... 2003

[Signature]



Amount for Registration of 2 Vol. AM PM. 40,000/-
on the 25th day of April 2003
at P.S. of the Sub-Registry
Office situated at Krishna Pale Mandal
of the Subordinate Registry

Krishna Pale Mandal

7462
Registrar u/s 7 (2)
North 24 Parganas
S. S. P. S. U.

Krishna Pale Mandal
25 APR 2003

No. 14 of Nabhi Chand Mandal
of Haridwar, Gopindpur, P. S. Keshulpur
P.S. Sandeshkoti at present - Gonda
District - (Muz) 24 Parganas
by Case: Hindu Christian
Profession: Pullinder

[Signature]

Siddhant Mandal
No. 14 of Krishna Pale Mandal
of Gopindpur P.S. Keshulpur
P.S.
District - (Sank) 24 Parganas
by Case: Hindu Christian
Profession: Pullinder

Registrar,
North 24 Parganas
S. S. P. S. U.
25 APR 2003

[Handwritten notes]
1. ...
2. ...
3. ...
4. ...



02CC 512678

(2)

Krishna Pada Mandal

कस्य रायत स्य विशिष्ट स्वर सम्पत्तिर ङुत साय विक्रय कोबाला
दलिलपत्र मिदं कार्याधरणेः—

জেলা উত্তর ২৪ পরগনা, থানা রাজারহাট, সাবরেজিষ্ট্রি অফিস কাশিপুর দমদম, হাল
বিধাননগর সেন্ট্রেলক সিটির এলাকাধীন, পরগনা কলিকাতার সামিল, জে. এল. নং
২৩, রেঃ সাঃ নং ২৩২, মৌজা যুনী গ্রামে ক্যাডেস্থ্রাল সেন্টেলমেন্টের ৫০৯নং
খতিয়ানভুক্ত ২৫০৯ দাগে শালি ১ একর ৪৩ শতক ভূসম্পত্তি ও ২৫১০ দাগে শালি
১ একর ৩০ শতক ভূসম্পত্তি সহ অপরাপর ভূসম্পত্তিতে থানা মগরাহাট, গ্রাম
শিরাকোল নিবাসী জনাব জমির আহমেদ মালিক ও স্বত্বাধিকারী থাকবস্থায় উক্ত
ভূসম্পত্তি সংক্রান্তে বাকী খাজনার দায়ে মালেক জমিদার বাহাদুর মোকাম শিবাদহ

Krishna Pada
Mandal

1685

Sold to Mani Das Mandal
of Will + P.O. Goranaga Nagas
P.S. Rajarhat

Calcutta, Treasury,

Date 21/4/2003

Secretary

2000 — 40,000/-



Amr

Registrar u/s 7 (2)
North 24 Parganas
(D.B. II)

5 APR 2003

(৩)

Kristna Pada Mandal

১ম মুন্সেফী আদালতে বিগত ইংরাজী ১৯৪০ সালে ৭৬০নং এক মোকদ্দমা আনিয়ন করতঃ উক্ত সম্পত্তি আদালত কর্তৃক ১৯৪০ সালের ১০ই এপ্রিল তারিখে নিলাম বিক্রয় হইলে যুনি নিবাসী জর্নেক অমর আলী মণ্ডল উক্ত নিলাম খরিদ করতঃ বয়নামা প্রাপ্তে বয়নামা জরি দ্বারা উক্ত সম্পত্তির দখল গ্রহণ করতঃ স্বত্ববান ও দখলকার থাকাবস্থায় বিগত ইংরাজী ২১-০৭-১৯৪১ তারিখে রেজিস্ট্রিকৃত মোকাম কাশিপুর দমদম সাবরেজিস্ট্রি অফিসের ১৯০০নং এককেন্দ্র সাফ কোবালা মূলে জর্নেক শেখ হাবিব উল্লাহর অনুকূলে উক্ত দাগদায়ের ভূসম্পত্তি সহ অপরাপর দাগের মোট ১২.১৬ একর ভূসম্পত্তি বিক্রয় হস্তান্তর করেন।

উক্ত রূপে প্রাপ্ত প্রোক্ত ভূসম্পত্তিতে হাবিব উল্লাহ সাহেব স্বত্বদখল পরিচালনা করিতে থাকাবস্থায় বিগত ইংরাজী ২৮-০৬-১৯৫৪ তারিখে সম্পাদিত ১৩-০৯-১৯৫৪ তারিখে রেজিস্ট্রিকৃত মোকাম কাশিপুর দমদম সাবরেজিস্ট্রি অফিসের ১নং বহির ৭০নং ভল্যুয়ের ১৭৮ হইতে ১৮৩ পৃষ্ঠায় লিপিবদ্ধ ৫১১০নং এককেন্দ্র সাফ কোবালা দলিলমূলে আমি অত্র কোবালার বিক্রেন্দ্রতা ও আমার সহোদর অত্না সতিন্দ্র নাথ মণ্ডল একযোগে খরিদ করিয়া স্বত্বদখল পরিচালনা করিতে থাকাবস্থায় বিগত রিভিশ্যনাল সার্ভেমেণ্টের ৭৭৮নং খতিয়ান হইতে আমাদের নামে ১২৫২নং খণ্ড খতিয়ানে ২৫০৯ স্থলে ২৭০৯ দাগে ১ একর ৪৩ শতকের মধ্যে ১ একর ১৩ শতক ও ২৫১০ স্থলে ২৭১০ দাগে ১ একর ৩০ শতকের মধ্যে ১ একর ৬ শতক, ২টি দাগে একুনে ২ একর ১৯ শতক ভূসম্পত্তিতে স্বত্বলিপি প্রস্তুত করতঃ এজমালে দখল পরিচালনায় নিয়ত আছি।

আরও একশ থাকা আবশ্যিক যে, উক্ত সম্পত্তি সংক্রান্তে হাল এল আর জরিপে

Krishna Pada Mandal



ANW
Registrar u/s 7 (2)
North 24-Parganas
(D.S.R.-H)

25 APR 2003

আমার নামে সঠিক স্বত্বলিপি প্রকাশ না হইয়া গ্রহীতার নামে ২০৯নং খতিয়ানে লিপিবদ্ধ হওয়ায় আমি বিগত ইংরাজী ১০-০৭-২০০২ তারিখে মোকাম বারানসাত ১ম মুঞ্জফী আদালতে টি এস ৩১৮নং এক মোকদ্দমা আনয়ন করিয়া পরবর্তীতে বিবাদীগণের সহিত আমি বাদী অত্র কোর্টের বিক্রোতা আপোষে মীমাংসা করিয়া পূর্বে উক্ত বর্ণনা মতে নিজ ঋণাংশে এযাবৎকাল অন্যের বিনা স্বত্ব সংশ্লেবে নিবুঢ় স্বত্বে স্বত্ববান ও সর্বসাধারণের জ্ঞাতসারে দখল পরিচালনায় নিয়ত আছি এবং উহাতে আমার সর্বপ্রকারেব হস্তান্তরযোগ্য উত্তম স্বত্ব ও অধিকার রহিয়াছে।

এক্ষণে আমার নানবিধ ঐষ ও সংগত কারণে নগদ টাকার একান্ত আবশ্যিক হওয়ায় আমার স্বত্বদখলীয় আর এস ২৭০৯ দাগে শালি ১ একর ৬ শতক ও ২৭১০ দাগে শালি ১ একর ১৩ শতক, একুলে ২টি দাগে ২ একর ১৯ শতকের মধ্যে আমার ঋণ ৮ আনা অংশে চিহ্নিত চৌহদ্দিমুক্ত ও সঙ্গীয় নক্সায় লাগ রেখা দ্বারা বেষ্টিত অংশে প্রদর্শিত ১ একর ৯^১/_২ শতক ভূসম্পত্তি মায় যাবতীয় ইজমেন্ট স্বত্বাদি সহ বিক্রয় করিবার ঘোষণা করিলে আপনি ক্রোতা তাহা লোকপরম্পরায় অবগত হইয়া উপস্থিত ক্রেতাগণের মধ্যে বর্তমান বাজারের উচিত মূল্য মং ৮,০০,০০০.০০ আট লক্ষ টাকা পণে খরিদ করিতে ইচ্ছা প্রকাশ করায় আপনার প্রস্তাবিত মূল্যই সমঝোচিত সর্বোচ্চ বাজার পণ বিবেচনায় আমি তাহাতে সম্মত হইয়া পণের লিপিত সমুদয় টাকা আপনার নিকট হইতে বুঝিয়া পাইয়া আপনার অনুকূলে অদ্যকার তারিখে অত্র সাফ বিক্রয় কোর্ট দলিল লিপিয়া দিয়া বিক্রিত ভূসম্পত্তি হইতে চিরতরে নিঃস্বত্ব ও দখলত্যাগী হইলাম। বিক্রিত ভূসম্পত্তিতে আমার যাহা কিছু স্বত্ব সামিত্ব দখল লভ্যাদিকার ও হক হকিয়াতাদি ছিল বা আছে কি জন্মিয়াছে তৎসমুদয় অদ্য হইতে

শ্রীমদ্রাধী
কম্ব



Amr
Registrar u/s 7 (2)
North 24-Parganas
(D.S.R.-U)

25 APR 2003

(৫)

বিলম্ব হইয়া নিষ্যুট স্বত্তে আপনার প্রতি বর্তাইল। আপনি অদ্য হইতে আমার বিক্রিতে ভূসম্পত্তির যাবতীয় স্বত্তে স্বত্ববান দখলে দখলকার ও হকে হকদার হইয়া বর্তমান মালেক সেরেস্তায় ও স্থানীয় পঞ্চায়েত সেরেস্তায় আপনার নিজ নামপত্রন করতঃ সন সন মালেকের করাদি ও পঞ্চায়েত ট্যাক্সাদি আদায় সহকারে যদৃচ্ছাক্রমে দান, বিক্রয়, হস্তান্তর, রূপান্তর, বিলি, ইজারা ইত্যাদি যাবতীয় প্রকার স্বত্ত ও ক্ষমতা পরিচালনাপূর্বক পুত্র পৌত্রাদি ওয়ারিশান ও স্থলাভিষিক্তগণ ক্রমে চিরকাল পরম সুখে ভোগ দখল করিতে, থাকুন। তাহাতে কমিনকালেও আমি কিম্বা আমার কোন ওয়ারিশানগণ কেহ কখনও কোন প্রকার দাবী দাওয়া বা ওজর আপত্তি করিব না বা করিবে না। যদি কেহ কখনও কোন প্রকার দাবী দাওয়া বা ওজর আপত্তি করি কিম্বা করে তাহা হইলে উহা সর্বত্র সর্বদালাতে বাতিল ও না মঞ্জুর হইয়া অদ্যকার তারিখে অত্র কোবালা দলিলে বলে আমরা কর্তৃক আপনার অনুকূলে দত্তস্বত্ত্ব প্রবল ও কার্যকরী থাকিবেক।

বিক্রিত ভূসম্পত্তি আমি ইতিপূর্বে কোনপ্রকার হস্তান্তর করি নাই বা বন্ধকাদি দিই নাই, কাহারও জামিনের চার্জরূপ অর্পণ করি নাই, কাহারও নিকট হইতে অগ্রিম বায়না গ্রহণ করি নাই, আপনি ব্যতীত অপর কাহারও সহিত বিক্রয়ের চুক্তিতে আবদ্ধ হই নাই। ক্যাপ্ত এ্যাকুইজিশান আইনানুসারে সরকার বাহাদুর স্বয়ং কর্তৃক কিম্বা কোন সমবায় সমিতি কর্তৃক বা কোন সংঘবদ্ধ প্রতিষ্ঠানের নিমিত্তে ইহা অধিগৃহীত হয় নাই। ইহার অপর কোন শরীক নাই। ইহা কোন আদালতের ত্রেকাবদ্ধ সম্পত্তি নহে। ইহার উপর কোন আদালত হইতে স্থায়ী বা অস্থায়ী নিষেধাজ্ঞা আরোপিত হয় নাই। ইহা কোন পীরোত্তর বা দেবোত্তর সম্পত্তি নহে। ইহার সীমানা সহরদ্দ লইয়া কাহারও সহিত বিরোধ নাই। সম্পূর্ণ নির্দয় নির্দেষ ও মুক্তবস্থায় আমার খাসদখলে থাকাকালীন

শ্রীমৎ
শ্রীমৎ



K.M.D.
Registrar u/s 7 (2)
North 24 Parganas
(D.K.L.-U)

25 APR 2003

আপনার অনুকূলে বিক্রয় হস্তান্তর করিয়া উহার খাসদখল আপনাকে বুঝাইয়া দিলাম।

পরিণামে কোন প্রকার শঠতা তঞ্চকতা প্রকাশ পাইলে আইনতঃ দায়ী ও দণ্ডনীয় হইব। যদিপি আমি কর্তৃক কোনপ্রকার শঠতা তঞ্চকতা অবলম্বন প্রকাশ পায় কিম্বা আমার স্বত্ব দখলের দোষ-ত্রুটির কারণে আপনার খরিদা স্বত্ব দখলে কোনপ্রকার বিঘ্ন সৃষ্টি বা কোন জটিলতার উদ্ভব হয় তাহা হইলে আমি দায়ী ও দণ্ডনীয় হইব।

অত্র কোবালা দলিলে পরবর্তীতে কোনপ্রকার ভুল ত্রুটি পরিলক্ষিত হইলে তজ্জন্য আপনার খরচে আপনার অনুকূলে আপনার তলব মতে যেকোন সময়ে আমি মায় ওয়ারিশানগণ ক্রমে আবশ্যকীয় ভ্রম সংশোধন দলিল সম্পাদন ও রেজিস্ট্রি করিয়া দিতে বাধ্য রহিলাম ও রহিলি। স্বেচ্ছায় তাহা করিয়া দিতে অস্বীকার করিলে আপনালতবোগে উহা করাইয়া লইতে পারিবেন।

বিক্রিত ভূসম্পত্তি সংক্রান্তে পরবর্তীতে কোনপ্রকার মামলা মোকদ্দমার উদ্ভব হইলে আমি মায় ওয়ারিশানগণক্রমে আপনার অনুকূলে সাক্ষ্য প্রমাণাদি দিতে বাধ্য রহিলাম। আমার সাক্ষ্য প্রমাণাদির অভাবে আপনার কোনপ্রকার ক্ষয়ক্ষতি হইলে সমূহ ক্ষতিপূরণ দিতে বাধ্য রহিলাম।

এতদর্পে সুস্থ শরীরে স্থির মস্তিষ্কে অত্র কোবালা দলিলের লিখিত মর্ম ও ভাবী ফলাফল সম্যক অবগত হইয়া পণের লিখিত সমুদয় টীকা আপনার নিকট হইতে বুঝিয়া পাইয়া অন্যান্য বিনা প্ররোচনায় ইস্‌সাদিগণ সমক্ষে অত্র কোবালা দলিলে সছি সম্পাদন করিলাম। ইতি সন বাংলা ১৪১০ সালের ১১ই বৈশাখ, ইংরাজী ২৫/০৪/২০০৩

স্বাক্ষর
করিয়া



Amal
Registrar u/s 7 (2)
North 24 Parganas
(D. S. R. O.)

25 APR 2003

সাল।


‘তপশীল বিক্রিত ভূসম্পত্তির পরিচয়’

জেলা উত্তর ২৪ পরগনা, থানা রাজারহাট, সাবরেজিষ্ট্রি অফিস কাশিপুর দমদম, হাল বিধাননগর সর্কেলক সিটির এলাকাধীন, পরগনা কলিকাতার সাইল, জে. এল. নং ২৩, রেঃ সাঃ নং ২৩২, মৌজা ঘূনী গ্রামে ১২৫০নং তৌজির বর্তমান মালেক মহামান্য পঃ বঃ রাজ্য সরকার পক্ষে উত্তর ২৪ পরগনা জেলার কালেক্টর বাহাদুর অধিকারে রায়ত স্বত্বধর্মীয় সি এস ৭০৯, বিভিন্ন্যাল সেটেলমেন্টের ৭৭৮নং খণ্ড খতিয়ান হইতে ১২৫২নং খতিয়ানভুক্তঃ—

- ১। সি এস ২৫০৯ ও আর এস ২৭০৯ দুই হাজার সাতশত নয় দাগে শালি
- ২ একর ৪৩ শতকের মধ্যে ১ একর ১৩ শতক,
- ২। সি এস ২৫১০ ও আর এস ২৭২০ দুই হাজার সাতশত দশ দাগে শালি
- ১ একর ৩০ শতকের মধ্যে ১ একর ৬ শতক।

একুনে ২টি দাগে ২ একর ৭৩ শতকের মধ্যে ২ একর ১৯ শতক, তন্মধ্যে আমার গ্রাণ্ড ৮ আনা অংশে চিহ্নিত ট্রেসিদিযুক্ত ও সঙ্গীয় নক্সায় লাল রেখা দ্বারা বেষ্টিত অংশে প্রদর্শিত প্লটে ১ এক একর ৯^১/_২ সাত্বে নয় শতক তন্মধ্যে আমার স্বত্বধর্মীয় ১ এক একর ভূসম্পত্তি মায় যাবতীয় ইজমেন্ট স্বত্বাদি সহ অত্র কোবালা দলিলাভুক্ত হইল। — সঙ্গীয় নক্সা অত্র কোবালা দলিলের একাংশে বলিয়া পরিগণিত হইবে। ইহার হারাহারি বার্ষিক খাজনা পশ্চিমবঙ্গ গ্যাণ্ড হোল্ডিং রেভিনিউ আইন মতে ধার্য হইবে। ইহা ২নং জ্যাংড়া হাতিয়াড়া গ্রামপঞ্চায়েতের আওর্ত্ত্বুক্ত হইতেছে।

১২/১১/১৯৩৬
১৯৩৬

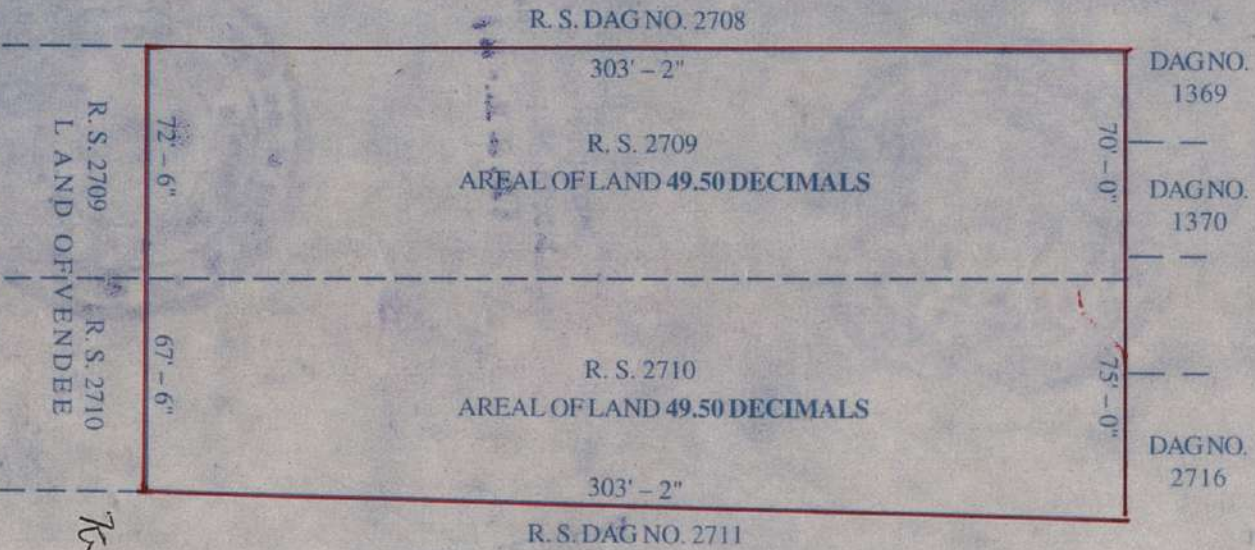


Amr
Registrar u/s 7 (2)
North 24-Parganas
(D. R. B. - II)

25 APR 2003

A SITE PLAN AT MOUZA GHUNI, J. L. NO. 23, RES:SU: NO. 232, KHATIAN 1252, C.S. DAG NO. 2509 & 2510, R. S. DAG NO. 2709 & 2710 P.S. RAJARHAT, DISTRICT NORTH 24 PARGANAS, UNDER 2 NO. JANGRA HATYARA GRAM PANCHAYET.

SCALE 1" = 60'



Krishna Paal Transal

Signature of Vendor


Plan by :
PRASANTA KR. MAJHI
 Vivekananda Nagar
 Madhyamgram
 Barrasat, 24 Pgs. (N)

R.S. Dag No.	Name of Vendee	Land Area In Decimals & Acre
2709	HARIDAS MONDAL	49.50 Decimals
2710	HARIDAS MONDAL	49.50 Decimals
Total	Land Area	1 Acre

Registrar u/s 7 (2)
North 24-Parganas
(D.S.R.-U)

25 APR 2003

Registrar u/s 7 (2)
North 24-Parganas
(D.S.R.-U)



Book No. I
Volume No. 117
Page No. 316
Being No. 04280
for the year 2003

Handwritten signature

(b)

চৌহদ্দি

Kishne Pada mandal

উত্তরে : ১৩৭০ দাগের জমি।

দক্ষিণে : ২৭০৯ ও ২৭১০

দাগের বক্সী জমি।

পূর্বে : ২৭১১ দাগের জমি।

পশ্চিমে : ২৭০৮ দাগের

জমি।

মুদ্রণের কারক :-

Barun Kanti Palley

ইসাদি :-

শ্রী বরণে কান্তি পোদ্দার

১। Siddhanta Mandal

এ্যাডভোকেট

(Gopinath)

জজ কোর্ট, বারাসাত

South 24 Pzo.

উত্তর ২৪ পরগণা -

এনারোলমেন্ট নং— MS. 259/94

২। Protsanta or Nayiki
Nirepananda Nagar
Nadhyam Gram.

শেজের কাম্পোজেন্ট ষাট :-

সরদার মনোজ নাথায়ন

৩। Golud Baidya

বারাসাত, উত্তর ২৪ পরগণা

Gausaragho Neogor

com art.

22/7/2003

Registrar U/s 7 (2)
North 24 Parganas
(B.S.R.-II)



25 APR 2003

Handwritten text, possibly 'B.S.R.-II'

Handwritten signature



318

Book No. 117
 Volume No. 318
 Page No. 307
 Date 04/28/03
 For the year 2003

Handwritten signature