

জেলা- পূর্ব মেদিনীপুর খতিয়ান নং- ৫৮২/১

[ ১১০৭২৮৬ ]



মৌজা- পাইকপাড়ী জে.এল.নং- ২৮৬

থানা- পাঁশকুড়া

(১) রাজস্ব- ০.০০ টাকা

(২) জমির পরিমাণ(এ)- ১.১৪


(৩) মোট দাগের সংখ্যা- ১১

	(৪) অগ্রস্বত্বের দখলকারের বিবরণ	(৫) স্বত্ব	(৬) মন্তব্য
নাম-	পূর্ণেন্দু সরকার	রায়ত	
পিতা-	নগেন্দ্রনাথ সরকার		
ঠিকানা-	ছাতিন্দা		

(৭) অগ্রস্বত্বের নিজ দখলীয় জমি

দাগ নং	জমির শ্রেণী	মন্তব্য	দাগের মোট পরিমাণ(এ)	দাগের মধ্যে অগ্রস্বত্বের অংশ	দাগের মধ্যে অগ্রস্বত্বের জমির অংশের পরিমাণ
					একর হেক্টর
৬৫৬	বাস্ত	ঘর/১	০.৪১	১.০০০০	০.৪১
৬৫৩/২২০৬	কালী		০.৪০	০.০১০০	০.০১
৬৫৭	বাঁশবাগান		০.১৬	০.১০০০	০.০১
৬৫৮	কালী		০.১৯	০.২০০০	০.০৪
বি.এল.এন্ড.এল.আর.ও কোলা মেমো নং ১৭৭ তাং ২৩.০২.১২.মূলে ৩.৪ ডে: বাস্ত হিসাবে অনুমোদিত.					
৬৫৮/২২০৭	কালী		০.০৪	০.১২৫০	০.০০
৬৫৯	ডাঙ্গা		০.০২	০.০৫০০	০.০০
৬৬০	ডোবা		০.৩১	০.১৪২০	০.০৫
৬৬৬	জল		১.০২	০.৩৪৬৫	০.৩৫
৬৬৭	জল		০.১১	০.১০৬১	০.০১
৬৯৫	জল		০.৪৮	০.৫০০০	০.২৪

SDL&LRO memo no.১৮৫৮/১(২) তাং ০৩.০৭.০৬ অনুযায়ী ১০শ: বাস্ততে অনুমোদিত



জেলা- পূর্ব মেদিনীপুর খতিয়ান নং- ৫৮২/১ [ ১১০৭২৮৬ ]  
 মৌজা- পাইকপাড়ী জে.এল.নং- ২৮৬ থানা- পাঁশকুড়া



(১) রাজস্ব- ০.০০ টাকা



(২) জমির পরিমাণ(এ)- ১.১৪

(৩) মোট দাগের সংখ্যা- ১১

	(৪) অত্রস্বত্বের দখলকারের বিবরণ	(৫) স্বত্ব	(৬) মন্তব্য
নাম-	পূর্ণেন্দু সরকার	রায়ত	
পিতা-	নগেন্দ্রনাথ সরকার		
ঠিকানা-	ছাতিন্দা		

দাগ নং	জমির শ্রেণী	মন্তব্য	দাগের মোট পরিমাণ(এ)	দাগের মধ্যে অত্রস্বত্বের অংশ	দাগের মধ্যে অত্রস্বত্বের জমির অংশের পরিমাণ
					একর হেক্টর
৬৯৭	জল		০.২১	০.১০৭২	০.০২

মোট দাগের সংখ্যা- এগারো মাত্র



Record No. 25702/19  
 District Land & Land Reforms  
 Officer, Purba Medinipur, Authorised  
 11576 of Indian Evidence Act

Fees Received : Application Fee : Rs. 10, Authentication Fee : Rs. 10 x 2, Total fee : Rs. 30 , Copy No.:20564