



জেলা- দক্ষিণ ২৪ পরগণা খতিয়ান নং- ১৯৭১	[১৬৩০০৪৩]	
মৌজা- পূর্ব গুটিয়ারী জে.এল.নং- ০৪৩	খানা-	

(১) রাজস্ব- ৯.০০ টাকা	(৩) মোট দাগের সংখ্যা- ১
(২) জমির পরিমাণ(এ)- ০.০২৭৩	


	(৪) অত্রস্বত্বের দখলকারের বিবরণ	(৫) স্বত্ব	(৬) মন্তব্য
নাম-	শ্রীবাশীষ ভট্টাচার্য্য	রায়ত	
পিতা-	ক্ষিতিশ চন্দর		
ঠিকানা-	৫৬, স্কুল রোড, খানা-রিজেন্ট পার্ক কোল-৭৩		

(৭) অত্রস্বত্বের নিজ দখলীয় জমি	
---------------------------------	--

দাগ নং	জমির শ্রেণী	মন্তব্য	দাগের মোট পরিমাণ(এ)	দাগের মধ্যে অত্রস্বত্বের অংশ	দাগের মধ্যে অত্রস্বত্বের জমির অংশের পরিমাণ
				একর	হেক্টর

২১৭/১১৩২	বাস্তু		০.০৯০০	০.৩০৩৪	০.০২৭৩
----------	--------	--	--------	--------	--------

	দালান-১				
	মোট দাগের সংখ্যা- এক মাত্র				



Fees Received : Application Fee : Rs. 10, Authentication Fee : Rs. 10 x 1, Total fee : Rs. 20 ,Copy No.:397

জেলা- দক্ষিণ ২৪ পরগণা খতিয়ান নং- ১৯৭০

[১৬৩০০৪৩]



মৌজা- পূর্ব পুটিয়ারী জে.এল.নং- ০৪৩

খানা-

(১) রাজস্ব- ৯.০০ টাকা

(২) জমির পরিমাণ(এ)- ০.০২৭৩

(৩) মোট দাগের সংখ্যা- ১


	(৪) অত্রস্বত্বের দখলকারের বিবরণ	(৫) স্বত্ব	(৬) মন্তব্য
নাম-	বিউটি সাহা	রায়ত	
স্বামী-	দীপকর		
ঠিকানা-	15, শ্রীপল্লী পোঃ-পূর্ব পুটিয়ারী কোল-93		

(৭) অত্রস্বত্বের নিজ দখলীয় জমি


দাগ নং	জমির শ্রেণী	মন্তব্য	দাগের মোট পরিমাণ(এ)	দাগের মধ্যে অত্রস্বত্বের অংশ	দাগের মধ্যে অত্রস্বত্বের জমির অংশের পরিমাণ
২১৭/১১৩২	বাস্ত		০.০৯০০	০.৩০৩৪	০.০২৭৩

দালান-১


মোট দাগের সংখ্যা- এক মাত্র



Fees Received : Application Fee : Rs. 10, Authentication Fee : Rs. 10 x 1, Total fee : Rs. 20 ,Copy No.:398

জেলা- দক্ষিণ ২৪ পরগণা খতিয়ান নং- ১৯৭৩	[১৬৩০০৪৩]	
মোজা- পূর্ব পুটিয়ারী জে.এল.নং- ০৪৩	থানা-	

(১) রাজস্ব- ৫.০০ টাকা	
(২) জমির পরিমাণ(এ)- ০.০১৩৬	(৩) মোট দাগের সংখ্যা- ১


	(৪) অত্রস্বত্বের দখলকারের বিবরণ	(৫) স্বত্ব	(৬) মন্তব্য
নাম-	অনুগ্রী ভট্টাচার্য্য	রায়ত	
পিতা-	দুর্গাশীষ		
ঠিকানা-	56 স্কুল রোড থানা-রিজেন্ট পার্ক কোল-93		

(৭) অত্রস্বত্বের নিজ দখলীয় জমি	
---------------------------------	--

দাগ নং	জমির শ্রেণী	মন্তব্য	দাগের মোট পরিমাণ(এ)	দাগের মধ্যে অত্রস্বত্বের অংশ	দাগের মধ্যে অত্রস্বত্বের জমির অংশের পরিমাণ
					একর হেক্টর

২১৭/১১৩২	বাস্ত	দালান-1	০.০৯০০	০.১৫১৭	০.০১৩৬
----------	-------	---------	--------	--------	--------

মোট দাগের সংখ্যা- এক মাত্র	
----------------------------	--



Fees Received : Application Fee : Rs. 10, Authentication Fee : Rs. 10 x 1, ~~Rs. 20~~ Copy No.:395

জেপা- দক্ষিণ ২৪ পরগণা খতিয়ান নং- ১৯৭২

[১৬৩০০৪৩]



মৌজা- পূর্ব গুটিয়ারী

জে.এল.নং- ০৪৩

থানা-

(১) রাজস্ব- ৫.০০ টাকা


(২) জমির পরিমান(এ)- ০.০১৩৬

(৩) মোট দাগের সংখ্যা- ১

	(৪) অত্রস্বত্বের দখলকারের বিবরণ	(৫) স্বত্ব	(৬) মন্তব্য
নাম-	কুমকুম ভট্টাচার্য	স্বায়ত	
স্বামী-	দুর্গাশীষ		
ঠিকানা-	56 স্কুল রোড থানা-রিজেন্ট পার্ক কোল-93		

(৭) অত্রস্বত্বের নিজ দখলীয় জমি

দাগ নং	জমির শ্রেণী	মন্তব্য	দাগের মোট	দাগের মধ্যে	দাগের মধ্যে
			পরিমান(এ)	অত্রস্বত্বের অংশ	অত্রস্বত্বের জমির অংশের পরিমান
			একর	হেক্টর	
২১৭/১১৩২	বাস্তু		০.০৯০০	০.১৫১৭	০.০১৩৬
মোট দাগের সংখ্যা- এক মাত্র					



Fees Received : Application Fee : Rs. 10, Authentication Fee : Rs. 10 x 1, Total Rs. 30

২০/১২/২০১৮ ০১:০৯ PM ২০/১২/১৮

১০/১২/১৮