

জেলা- উত্তর ২৪ পরগণা

খতিয়ান নং- ৯০

[১৫০৯২২৫]

মৌজা- দক্ষিণদাডি

জে.এল.নং- ২৫

থানা- দমদম


(১) রাজস্ব- টাকা

(২) জমির পরিমাণ (এ) -

১.০৯৫৩

(৩) মোট দাগের সংখ্যা-

৩৫

| | (৪) অগ্রস্বরের দখলকারের বিবরণ | (৫) স্বয়ং | (৬) মন্তব্য |
|---------|--------------------------------|------------|---|
| নাম- | কানাইলাল মিত্র | রায়ত |  |
| পিতা- | সতীশ চন্দ্র | | |
| ঠিকানা- | ১, চন্ডী ঘোষ রোড থানা-টালিগঞ্জ | | |

(৭) অগ্রস্বরের নিজ দখলীয় জমি


| দাগ নং | জমির শ্রেণী | মন্তব্য | দাগের মোট পরিমাণ (এ) | দাগের মধ্যে অগ্রস্বরের অংশ | দাগের মধ্যে অগ্রস্বরের জমির অংশের পরিমাণ | |
|--------|-------------|-----------------|----------------------|----------------------------|--|--------|
| | | | | | একর | হেক্টর |
| ৮৭৬ | ডাঙ্গা | | ০.১১০০ | ০.১৬৬৬ | ০.০১৮৪ | |
| ৮৭৯ | পুকুর | | ০.১৭২৫ | ০.১৬৬৬ | ০.০২৮৭ | |
| ৮৮০ | ডাঙ্গা | | ০.০৮৪৪ | ০.১৬৬৬ | ০.০১৪০ | |
| ৮৮১ | পুকুর | | ০.২৭২৫ | ০.১৬৬৬ | ০.০৪৫৩ | |
| ৮৮২ | ডাঙ্গা | | ০.৪৬২৫ | ০.১৬৬৬ | ০.০৭৭০ | |
| ৮৮৩ | বাস্ত | ঘর-২ | ২.৬৫০৬ | ০.১৬৬৬ | ০.৪৪১৫ | |
| ৮৮৪ | পুকুর | | ০.৩২১২ | ০.১৬৬৬ | ০.০৫৩৫ | |
| ৮৮৫ | পুকুর | | ০.১১৮৭ | ০.১৬৬৬ | ০.০১৯৭ | |
| ৮৮৬ | ডাঙ্গা | | ০.০২১৯ | ০.১৬৬৬ | ০.০০৩৬ | |
| ৮৮৭ | নালা | জল নিকাশের জন্য | ০.০২৪৪ | ০.১৬৬৬ | ০.০০৪২ | |
| ৮৮৮ | পথ | | ০.০১৪৪ | ০.১৬৬৬ | ০.০০২৪ | |
| ৮৮৯ | নালা | জল নিকাশের জন্য | ০.০৭৬৯ | ০.০৮৩৪ | ০.০০৬৪ | |
| ৮৯০ | ডাঙ্গা | | ০.১৩৬৯ | ০.১৬৬৬ | ০.০২২৮ | |



(১) রাজস্ব- টাকা

(২) জমির পরিমান(এ)- ১.০৯৫৩

(৩) মোট দাগের সংখ্যা- ৩৫

| | (৪) অত্রস্বত্বের দখলকারের বিবরণ | (৫) স্বত্ব | (৬) মন্তব্য |
|---------|---------------------------------|------------|---|
| নাম- | কানাইলাল মিত্র | রায়ত |  |
| পিতা- | সতীশ চন্দ্র | | |
| ঠিকানা- | ১, চন্ডী ঘোষ রোড থানা-টালিগঞ্জ | | |

| দাগ নং | জমির শ্রেণী | মন্তব্য | দাগের মোট পরিমান (এ) | দাগের মধ্যে অত্রস্বত্বের অংশ | দাগের মধ্যে অত্রস্বত্বের জমির অংশের পরিমান | |
|--------|-------------|-----------------|----------------------|------------------------------|--|--------|
| | | | | | একর | হেক্টর |
| ৮৯১ | পুকুর | | ০.২৮১৯ | ০.১৬৬৬ | ০.০৪৬৯ | |
| ৮৯২ | ডাঙ্গা | | ০.২৫৯৪ | ০.১৬৬৬ | ০.০৪৩২ | |
| ৮৯৩ | ডাঙ্গা | | ০.৪৭১২ | ০.১৬৬৭ | ০.০৭৮৫ | |
| ৮৯৪ | পুকুর | | ০.০৭১২ | ০.১৬৬৬ | ০.০১১৮ | |
| ৮৯৫ | ডাঙ্গা | | ০.০৩৮১ | ০.১৬৬৭ | ০.০০৬৩ | |
| ৮৯৬ | নালা | | ০.০১১৯ | ০.০৮৩৪ | ০.০০০৯ | |
| | | জল নিকাশের জন্য | | | | |
| ৮৯৭ | নালা | | ০.০১৫৬ | ০.০৮৩৩ | ০.০০১২ | |
| | | জল নিকাশের জন্য | | | | |
| ৩৬ | পথ | | ০.১১১২ | ০.১৬৬৭ | ০.০১৮৫ | |
| ৯৬৫ | নালা | | ০.০০৭৫ | ০.০৮৩৪ | ০.০০০৬ | |
| | | জল নিকাশের জন্য | | | | |
| ৯৬৬ | ডাঙ্গা | | ০.০০৫৬ | ০.১৬৬৬ | ০.০০০৯ | |
| ৯৬৭ | পুকুর | | ০.০৪০০ | ০.১৬৬৬ | ০.০০৬৬ | |
| ৯৬৮ | ডাঙ্গা | | ০.০৫০৬ | ০.১৬৬৬ | ০.০০৮৪ | |
| ৯৬৯ | ডাঙ্গা | | ০.০৫১২ | ০.১৬৬৬ | ০.০০৮৫ | |
| ৯৭০ | পুকুর | | ০.০৩৭৫ | ০.১৬৬৬ | ০.০০৬২ | |



(১) রাজস্ব-

টাকা

(২) জমির পরিমাণ(এ)-


১.০৯৫৩

(৩) মোট দাগের সংখ্যা-

৩৫

| | (৪) অগ্রস্বত্বের দখলকারের বিবরণ | (৫) স্বত্ব | (৬) মন্তব্য |
|---------|---------------------------------|------------|-------------|
| নাম- | কানাইলাল মিত্র | স্বত্ব | |
| পিতা- | সতীশ চন্দ্র | | |
| ঠিকানা- | ১, চন্ডী ঘোষ রোড থানা-টালিগঞ্জ | | |

| দাগ নং | জমির শ্রেণী | মন্তব্য | দাগের মোট পরিমাণ (এ) | দাগের মধ্যে অগ্রস্বত্বের অংশ | দাগের মধ্যে অগ্রস্বত্বের জমির অংশের পরিমাণ | |
|-------------------|----------------|-----------------|----------------------|------------------------------|--|--------|
| | | | | | একর | হেক্টর |
| ৯৭১ | ডাঙ্গা | | ০.০০৬৭ | ০.১৬৬৬ | ০.০০১১ | |
| ৯৭২ | নালা | জল নিকাশের জন্য | ০.০০৮১ | ০.০৮৩৩ | ০.০০০৬ | |
| ৯৭৩ | নালা | জল নিকাশের জন্য | ০.০১০৬ | ০.১৬৬৭ | ০.০০১৭ | |
| ৯৭৪ | শালি | | ০.৬১৬৯ | ০.১৬৬৬ | ০.১০২৭ | |
| ৯৭০/১০০৯ | পুকুর | | ০.০২৫০ | ০.১৬৬৬ | ০.০০৪১ | |
| ৯১৭/১০১০ | ডাঙ্গা | | ০.০১২০ | ০.১৬৬৬ | ০.০০১৯ | |
| ৯২১/১০১২ | বাস্ত | | ০.০৪৫০ | ০.০৮৩৩ | ০.০০৩৭ | |
| ২০৩/৪৬১৫ | পথ | | ০.০২১০ | ০.১৬৬৭ | ০.০০৩৫ | |
| মোট দাগের সংখ্যা- | পয়ত্রিশ মাত্র | | | | ১.০৯৫৩ | |



Certified to be a true copy
 d/zhatta 19-12-16
 Officer authorized U/S - 76
 of the India Evidence Act 1872

Fees Received : Application Fee : Rs. ১০, Authentication Fee : Rs. ১০ x ৩, Total fee : Rs. ৪০, Copy No.: ৮৪৮০