

জেলা- হাওড়া খতিয়ান নং- ৬৭৫৭ [০৫০৪০৩৮]
মৌজা- পোদড়া জে.এল.নং- ৩৮ থানা- সাঁকরাইল



(১) রাজস্ব- টাকা

(২) জমির পরিমাণ(এ)- ০.০৪



(৩) মোট দাগের সংখ্যা- ২

	(৪) অত্রস্বত্বের দখলকারের বিবরণ	(৫) স্বত্ব	(৬) মন্তব্য
নাম-	ধীরা মজুমদার	রায়ত	
স্বামী-	কৌশিক		
ঠিকানা-	পোদড়া, সাঁকরাইল, হাওড়া.		



(৭) অত্রস্বত্বের নিজ দখলীয় জমি

দাগ নং	জমির শ্রেণী	মন্তব্য	দাগের মোট পরিমাণ(এ)	দাগের মধ্যে অত্রস্বত্বের অংশ	দাগের মধ্যে অত্রস্বত্বের জমির অংশের পরিমাণ	
					একর	হেক্টর
৩২০	বাস্তু		০.৩৫	০.১০৪৬	০.০৪	
৩৪৬	ডাঙ্গা/বাস্তু		০.১২	০.০০৮০	০.০০	
মোট দাগের সংখ্যা- দুই মাত্র					০.০৪	



Fees Received : Application Fee : Rs. 10, Authentication Fee : Rs. 10 x 1, Total fee : Rs. 20 ,Copy No.:3782

WEST BENGAL GOVERNMENT PRINTERS LIMITED

Page ১ of ১

২৪/০৮/২০১৭ ০৩:১৬ PM

Md. Sabir
Director

জেলা- হাওড়া খতিয়ান নং- ৬৭৫৫ [০৫০৪০৩৮]
মৌজা- পোদড়া জে.এল.নং- ৩৮ থানা- সাঁকরাইল



(১) রাজস্ব- টাকা



(২) জমির পরিমাণ(এ)- ০.০৩

(৩) মোট দাগের সংখ্যা- ২

	(৪) অত্রস্বত্বের দখলকারের বিবরণ	(৫) স্বত্ব	(৬) মন্তব্য
নাম-	নীরা মুখার্জী	রায়ত	
স্বামী-	সাধন		
ঠিকানা-	পোদড়া, সাঁকরাইল, হাওড়া.		

(৭) অত্রস্বত্বের নিজ দখলীয় জমি

দাগ নং	জমির শ্রেণী	মন্তব্য	দাগের মোট পরিমাণ(এ)	দাগের মধ্যে অত্রস্বত্বের অংশ	দাগের মধ্যে অত্রস্বত্বের জমির অংশের পরিমাণ	
					একর	হেক্টর
৩২০	বাস্তু		০.৩৫	০.১০৪৬	০.০৩	
৩৪৬	ডাঙ্গা/বাস্তু		০.১২	০.০০৮১	০.০০	
মোট দাগের সংখ্যা- দুই মাত্র					০.০৩	



Fees Received : Application Fee : Rs. 10, Authentication Fee : Rs. 10 x 1, Total fee : Rs. 20 , Copy No.:3948

UNION OF CO-OPERATIVE SOCIETIES LIMITED

Md. Sajid

Director

Page 1 of 1

২৯/০৮/২০১৭ ০৩:০৪ PM

জেলা- হাওড়া খতিয়ান নং- ৬৭৫৬ [০৫০৪০৩৮]
মৌজা- পোদড়া জে.এল.নং- ৩৮ থানা- সাঁকরাইল



(১) রাজস্ব- টাকা



(২) জমির পরিমাণ(এ)- ০.০৪

(৩) মোট দাগের সংখ্যা- ২

	(৪) অগ্রস্বত্বের দখলকারের বিবরণ	(৫) স্বত্ব	(৬) মন্তব্য
নাম-	ইরা মুখার্জী	রায়ত	
স্বামী-	বিষ্বজিত		
ঠিকানা-	পোদড়া, সাঁকরাইল, হাওড়া.		

(৭) অগ্রস্বত্বের নিজ দখলীয় জমি

দাগ নং	জমির শ্রেণী	মন্তব্য	দাগের মোট পরিমাণ(এ)	দাগের মধ্যে অগ্রস্বত্বের অংশ	দাগের মধ্যে অগ্রস্বত্বের জমির অংশের পরিমাণ		
					একর	হেক্টর	
৩২০	বাস্ত		০.৩৫	০.১০৪৬	০.০৪		
৩৪৬	ডাঙ্গা/বাস্ত		০.১২	০.০০৮১	০.০০		
মোট দাগের সংখ্যা- দুই মাত্র					০.০৪		



Fees Received : Application Fee : Rs. 10, Authentication Fee : Rs. 10 x 1, Total fee : Rs. 20 , Copy No.:3983

UNIQUE CONSULTING PRIVATE LIMITED

Page 1 of 1

৩০/০৮/২০১৭ ০৩:০৫ PM

Md. Sabir
Director

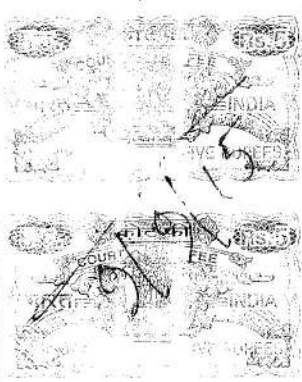

L & LRP WB

L & LRP WB

L & LRP WB

L & LRP WB

L & LRP WB

জেলা — হাওড়া	খতিয়ান নং — ২০২০	[০৫০৪০৩৮]				
মৌজা — চাদড়া	জে.এল.নং — ৩৮	থানা — সাকরাইল				
(১) রাজস্ব — ০.০০	টাকা					
(২) জমির মোট পরিমাণ — ০.১৩	একর (৩) মোট দাগের সাখ্যা — ২					
(৪) অত্রস্বত্বের দখলকারের বিবরণ	(৫) স্বত্ব	(৬) মন্তব্য				
নাম পিতা/স্বামী*** ঠিকানা	সুকুমার বন্দোপাধ্যায় বনমালি নিজ	রায়ত				
(৭) অত্রস্বত্বের নিজ দখলীয় জমি :						
দাগ নম্বর	জমির শ্রেণী	মন্তব্য	দাগের মোট পরিমাণ	দাগের মধ্যে অত্র স্বত্বের	দাগের মধ্যে অত্র- স্বত্বের জমির অংশের পরিমাণ	
			একর	অংশ	একর	হেক্টর
৩২০	বাস্তু		০.৩৫	০.২৪৩৮	০.০৯	
৩৪৬	ডাঙ্গা/বাস্তু		০.১২	০.৩৩৩৩	০.০৪	
						
দাগের মোট সংখ্যা			দুই মাত্র		০.১৩	
Appl. Fee: Rs.10, Authentication Fee: 1 x Rs.10= Rs.10, Total: Rs.20						

C.Copy-6920

১/১

09/09/2015

UNIQUE CONCRETE PRIVATE LIMITED

Md. Salim

Director

To.
The Director.
Unikue Conheight Pvt. Ltd.
Podrah, Howrah.

Sub : Permission for starting construction and
sale of flat/garage.

Dear Sir,

We, 1) NIRMAL KUMAR BANDHAPADHYAY, son of Late Bonomali Bandhapadhyay, residing at Village- Chandrabati, Uttar Podrah, P.O. Podrah, P.S. Sankrail, District- Howrah, Pin- 711109, 2) SMT. NIRA MUKHERJEE, wife of Sri Sadhan Mukherjee, residing at Chandrabati Nebu Khali Math, Village & P.O. Podrah, P.S. Sankrail, District- Howrah, Pin- 711109, 3) SMT. IRA PANJA, wife of Sri Biswajit Panja, residing at Village & P.O. Duillya, P.S. Sankrail, District- Howrah, Pin- 711302, 4) SMT. DHIRA MAJUMDER, wife of Sri Koushik Majumder, residing at 41, A.J.C. Bose Road, P.O. & P.S. Thakurpukur, District- South 24-Parganas, Pin- 700063, 5) SRI SUKUMAR BANDHAPADHYAY, son of Late Bonomali Bandhapadhyay, residing at Village- Chandrabati, Uttar Podrah, P.O. Podrah, P.S. Sankrail, District- Howrah, Pin- 711109, 6) SRI TAPAN KUMAR KHARA, son of Sri Jitendra Nath Khara, residing at Chandrabati, Podrah, Village & P.O. Podrah, P.S. Sankrail, District- Howrah, are the joint owners and occupiers of Schedule below land to which we entered into agreement for development and gave power of attorney like to inform you that we are giving you permission to start construction on the schedule noted property and to take advance from the different persons to sale out any unit/units as well as to register the same according to your will and we also agreed to honour your work in respect of starting construction and taking advances from different persons and we have no objection to your making construction as per Plan sanctioned by Howrah Zilla Parishad.

This is for your information and necessary action.

Thanking you,

Yours truly,

Nirmal Kumar Bandhapadhyay
Nira Mukherjee
Sukumar Banerjee
Ira Panja
Dhira Majumder
Tapan Kumar Khara

SCHEDULE OF THE PROPERTY

ALL THAT piece and parcel of Bastu land about 19 Cottahs 06 Chittaks 30 Sq.ft. be the same a little more or less comprised within R.S. Khatian No. 568 and 427. R.S. Dag No. 308, 308/1331, L.R. Khatian No. 899, 2024, 2020, 3613. L.R. Dag No. 546 and 320 within Mouza- Podrah. J.L. No. 38. Police Station- Sankrail. District- Howrah within the jurisdiction of the office of the District Sub-Registry Office Howrah and Additional District Sub-Registry Office at Ranihati, District- Howrah, Pin- 711109. which is delineated by RED colour border in the Plan annexed herewith. Butted and bounded by:-

On the North	: 4' feet wide common passage.
On the South	: 4' feet wide common passage and others property.
On the East	: 4' feet wide common passage.
On the West	: 17' feet wide passage.

Nirmal Kumar Bandyopadhyay
 Nina Mukherjee.
 Sukumar Banerjee
 Gosa Panja.
 Divya Majumder
 Jagan Kumar Khara