


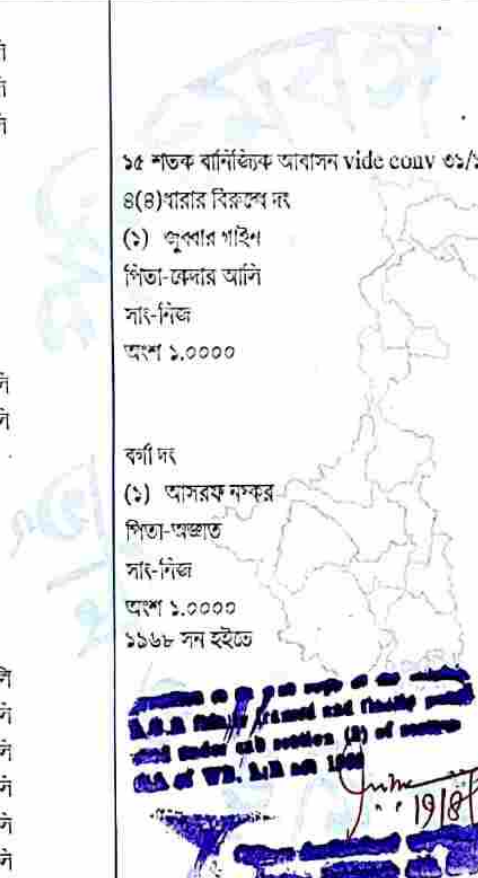
L &amp; LRWB

L &amp; LRWB

L &amp; LRWB

L &amp; LRWB

L &amp; LRWB

জেলা - দক্ষিণ ২৪-পারগনা	খতিয়ান নং- ১১৫২	[ ১৬০২০৪১ ]				
মৌজা - বেরানপুর	জে.এল.নং- ৪১	খানা - ডাঙ্গড়				
(১) রাজস্ব - ১৬৭.০০ টাকা						
(২) জমির মোট পরিমাণ - ৮.৭০ একর	(৩) মোট দাগের সংখ্যা - ৩৬					
(৪) অত্রস্বত্বের দখলকারের বিবরণ	(৫) স্বত্ব	(৬) মালিক				
নাম পিতা/স্বামী*** ঠিকানা	মেসার্স বসেরা গ্যান্ড প্রাইভেট লিমিটেড ১ নং হোসিটম লেন, কোলকাতা-০০১	রায়ত				
						
(৭) অত্রস্বত্বের নিজ দখলীয় জমি :						
দাগ নম্বর	জমির শ্রেণী	মন্তব্য	দাগের মোট পরিমাণ	দাগের মধ্যে অত্র স্বত্বের	দাগের মধ্যে অত্র- স্বত্বের জমির অংশের পরিমাণ	
			একর	অংশ	একর	হেক্টর
২	শালি	১৫ শতক বার্নিয়ার্ডস আবাসন vide conv ৩১/১৩ ৪(৪)খারার বিরুদ্ধে দফা (২) জুগার গাধিন পিতা-ভেন্দার আলি স্ব-নিজ অংশ ১.০০০০	০.০৯	১.০০০০	০.০৯	
৩	শালি		০.৪৫	১.০০০০	০.৪৫	
১০	শালি		০.১৫	১.০০০০	০.১৫	
১১	শালি	বর্গা দফা (২) আসরফ নফর পিতা-অজ্ঞাত স্ব-নিজ অংশ ১.০০০০ ১১৬৮ সন হইতে	০.১৪	১.০০০০	০.১৪	
১২	শালি		০.৬৯	১.০০০০	০.৬৯	
১৩	শালি		০.১৬	০.১৩৪০	০.১৩	
১৪	শালি		০.৪৩	১.০০০০	০.৪৩	
১৫	শালি		০.৫৮	০.১৭৬৭	০.১০	
১৬	শালি		০.২০	১.০০০০	০.২০	
১৭	শালি		০.৩৫	১.০০০০	০.৩৫	
৩৫	শালি		০.৩৪	১.০০০০	০.৩৪	
দাগের মোট সংখ্যা						

L &amp; LRWB

L &amp; LRWB

L &amp; LRWB


L &amp; LRWB

L &amp; LRWB


জেলা - দক্ষিণ ২৪-পরগনা খতিয়ান নং- ১১৫২ [ ১৬০২০৪১ ]  
 মৌজা - বেরাকপুর জে.এল.নং- ৪১ খানা - ভাঙ্গড়

(১) রাজস্ব - ১৬৭.০০ টাকা  
 (২) জমির মোট পরিমাণ - ৮.৭০ একর (৩) মোট দাগের সংখ্যা - ৩৬

(৪) অত্রস্বত্বের দখলকারের বিবরণ (৫) স্বত্ব (৬) মন্তব্য

নাম	মেসার্স বসেরা ল্যান্ড প্রাইভেট	রায়ত	
পিতা/স্বামী	সিনিটেড		
ঠিকানা	১ নং গ্রাসটিন সেন্স. কোলকাতা-০০১		

(৭) অত্রস্বত্বের নিজ দখলীয় জমি :

দাগ নম্বর	জমির শ্রেণী	মন্তব্য	দাগের মোট পরিমাণ	দাগের মধ্যে অত্র স্বত্বের অংশ	দাগের মধ্যে অত্র স্বত্বের জমির অংশের পরিমাণ	
			একর	অংশ	একর	হেক্টর
১১৯	শালি		০.১০	১.০০০০	০.১০	
১২১	শালি		০.৩২	১.০০০০	০.৩২	
১২২	শালি		০.৬৭	০.২২৫০	০.০৮	
১১৩	ডাঙ্গা		০.৩৩	০.৩৩৩৩	০.১২	
১২৫	ডাঙ্গা		০.১৯	০.১১৭৬	০.১৭	
১২৭	শালি		১.১৮	০.৫১৪২	০.৬০	
১২৮	শালি		০.৪১	১.০০০০	০.৪১	
১৩০	শালি		০.১৪	১.০০০০	০.১৪	
১৩২	শালি		০.২৩	১.০০০০	০.২৩	
১৪০	ডাঙ্গা		০.১৯	০.৭৫০০	০.১৪	
১৪২	ডাঙ্গা		০.৩৫	১.০০০০	০.৩৫	
১৪৪	শালি		০.১১	১.০০০০	০.১১	
১৪৫	ডাঙ্গা		০.৫১	০.৩৫২৯	০.১৬	
১৫১	ডাঙ্গা		০.২৯	০.৪২১৬	০.১৩	
১৬২	শালি		০.২৭	০.২১৭৫	০.০৫	
১৬৩	শালি/ডাঙ্গা		০.৬০	০.১৬৬৭	০.১০	
৩৬৮	শালি		০.৭০	১.০০০০	০.৭০	
৩৭১	শালি		০.৫৭	০.১৯১২	০.৫৬	
৩৭৩	শালি		০.০৬	০.২৫০০	০.০১	
৩৭৪	শালি		০.২৯	০.২৯১৭	০.০৯	
৩৭৮	শালি		০.১১	১.০০০০	০.১১	
৩৭৯	শালি		০.২১	১.০০০০	০.২১	
৩৮০	শালি		০.১১	১.০০০০	০.১১	
৩০/৬৪০	শালি		০.৬৯	০.৪৪৯৩	০.৩১	

দাগের মোট সংখ্যা

জেলা - দাৰ্শন ২৪-পঞ্চগণা খতিয়ান নং- ১১৫২ [ ১৬০২০৪১ ]  
 মৌজা - বেরাকপুর জো.এলা.নং- ৪১ থানা - ডাঙ্গাড়

(১) রাজস্ব - ১৬৭.০০ টাকা  
 (২) জমির মোট পরিমাণ - ৮.৭০ একর (৩) মোট দাগের সংখ্যা - ৩৬

(৪) অত্রস্বত্বের দখলকারের বিবরণ (৫) স্বত্ব (৬) মন্তব্য

নাম	মেসার্স বসেরা ল্যান্ড প্রাইভেট	রায়ত	
পিতা/স্বামী***	নির্দিষ্ট		
ঠিকানা	১ নং গ্রামটিন লেন, কেলিকাতা-০০১		

(৭) অত্রস্বত্বের নিজ দখলীয় জমি :

দাগ নম্বর	জমির শ্রেণী	মন্তব্য	দাগের মোট পরিমাণ	দাগের মধ্যে অত্র স্বত্বের	দাগের মধ্যে অত্র স্বত্বের জমির অংশের পরিমাণ	
			একর	অংশ	একর	হেক্টর
১২৬/৬৫২	শালি/ভাড়া	<p>NOTICE to all who have any claim on the above L.O.B finally framed and finally settled under sub-section (4) of section 3A of WB. Act No. 20 of 1956</p> <p><i>[Signature]</i> 19/8/13</p>	০.৭৪	০.৪১২২	০.৩১	

দাগের মোট সংখ্যা ছাতিশ নাত ৮.৭১  
 Appl. Fee: Rs.10, Authentication Fee:3 x Rs.10= Rs.30, Total: Rs.40



L & LRWB

জেলা - দক্ষিণ ২৪-পরগনা খতিয়ান নং- ১৪৪০ [ ১৬০২০৪১ ]  
 মৌজা - বেরামপুর জে.এল.নং- ৪১ খানা - ভাঙ্গড়  
 (১) রাজস্ব - ০.০০ টাকা  
 (২) জমির মোট পরিমাণ - ৫.৪৭ একর (৩) মোট দাগের সংখ্যা - ১২

L & LRWB

(৪) অত্রস্বত্বের দখলকারের বিবরণ (৫) স্বত্ব (৬) মন্তব্য

নাম	স্বদার্প সতিথ দিটি প্রজেক্ট	রাজত
পিতা/স্বামী***	কলকাতা সিটিমিউনিসিপালিটি	
ঠিকানা	৩৭৫, আদামার শাহ রোড কলকাতা ৬১	



L & LRWB

(৭) অত্রস্বত্বের নিজ দখলীয় জমিঃ

দাগ নম্বর	জমির শ্রেণী	মন্তব্য	দাগের মোট পরিমাণ	দাগের মোট অংশ	দাগের মোট অংশ অত্রস্বত্বের জমির অংশের পরিমাণ	
			একর	অংশ	একর	হেক্টর
৪	শালি		০.৫৪	১.০০০০	০.৫৪	
৫	শালি		০.৭৪	০.৫৬২৫	০.৪২	
১৫	শালি		০.১৬	০.০৫৭৪	০.০৫	
১৭	শালি		০.২৫	১.০০০০	০.২৫	
২০	শালি		১.৫০	১.০০০০	১.৫০	
২১	শালি		০.৫৮	০.৩৮৪৯	০.২৩	
২৪	শালি		১.৫৪	১.০০০০	১.৫৪	
২৫	শালি		০.৩৩	১.০০০০	০.৩৩	
১২৭	শালি		১.১৮	০.০৬৫৫	০.০৬	
১৩১	শালি		০.৩৯	০.১৯১৪	০.৩৬	
১৩৬	শালি		০.৩১	০.০৮৩৩	০.০২	
১৪৬	শালি		০.৩৩	০.৩৭৪৮	০.১৩	

... duly framed and filed ...  
 under sub section (2) of section ...  
 of WD. 11B act 1930  
 14/11/14

L & LRWB

L & LRWB

দাগের মোট সংখ্যা: ১২  
 বাবো মাত্র: ৫.৪৭  
 Appl. Fee: Rs.10, Authentication Fee: 1 x Rs.10= Rs.10, Total: Rs.20

L & LR WB

জেলা - দক্ষিণ ২৪-পরগণা খতিয়ান নং- ১৪৪১ [ ১৪০২০৪১ ]  
 মৌজা - বেরাচকুর জো.এল.নং- ৪১ খানা - ভাঙ্গড়

(১) রাজস্ব - ০.০০ টাকা  
 (২) জমির মোট পরিমাণ - ৬.৩২ একর (৩) মোট দাগের সংখ্যা - ১৮

(৪) অত্রস্বত্বের মতলকারের বিবরণ (৫) স্বত্ব (৬) মন্তব্য

নাম পিতা/স্বামী ঠিকানা	মতলকার ব্যাপার প্রা. সি. ১৬৬বি S.P.Mukherjee Rd. কলকাতা-২৬	স্বত্ব	
------------------------------	---	--------	--

(৭) অত্রস্বত্বের নিজ মতলকারী জমিঃ

দাগ নম্বর	জমির শ্রেণী	মন্তব্য	দাগের মোট পরিমাণ	দাগের মনো অত্র স্বত্বের	দাগের মনো অত্র স্বত্বের জমির অংশের পরিমাণ	
			একর	অংশ	একর	হেক্টর
৬	শালি		০.৩৬	০.৫০৮০	০.১৮	
৮	শালি		০.৪৪	১.০০০০	০.৪৪	
৯	শালি		০.১২	১.০০০০	০.১২	
১৩	শালি		০.৯৬	০.৪৭৬৯	০.৪৭	
১৫	শালি		০.৮১	০.৫৫৯৪	০.৪৭	
১৬	শালি		০.৩১	০.১৭৫০	০.০৫	
২১	শালি		০.৫৮	০.২০৩১	০.১২	
২২	শালি		১.০০	০.৭০০৫	০.৯২	
৩৬	শালি		০.১৭	১.০০০০	০.১৭	
১১২	শালি		০.৩২	১.০০০০	০.৩২	
১১৫	শালি		১.০২	০.৪৯৩২	০.৫০	
১২০	শালি		০.৮৬	১.০০০০	০.৮৬	
১২৭	শালি		১.১৮	০.০৭১৪	০.০৮	
১৪৩	ভাঙ্গড়		০.২৬	০.৫০০০	০.১৩	
১৭৮	শালি		০.৯০	১.০০০০	০.৯০	
১৭/৬৩৯	শালি		০.১২	০.১৯৪৫	০.০৩	
১২৬/৬৫২	শালি		০.৭৪	০.১৯৫১	০.১৪	
৭৩০	শালি		০.৭২	০.৫৪১৬	০.৩৯	

দাগের মোট সংখ্যা আঠেরো মাত্র ৬.৩২


Appl. Fee: Rs.10, Authentication Fee: 1 x Rs.10= Rs.10, Total: Rs.20

জেলা - দাক্ষিণ ২৪-পরগণা খতিয়ান নং- ১৪৪০ [ ১৬০২০৪১ ]  
 মৌজা - বেমানপুর জে.এল.নং- ৪১ খানা - ভাঙ্গড়

(১) রাজস্ব - টাকা  
 (২) জমির মোট পরিমাণ - ২.৩৮ একর (৩) মোট দাগের সংখ্যা - ১২

(৪) অত্রস্বত্বের দখলকারের বিবরণ (৫) স্বত্ব (৬) মন্তব্য

নাম	বেজাল সাউথ পাট স্যাডিস ইনফা	রায়ত
পিতা/স্বামী		
ঠিকানা	৩৭ ভোজেরহতি ভাঙর	



(৭) অত্রস্বত্বের নিজ দখলীয় জমি :

দাগ নম্বর	জমির শ্রেণী	মন্তব্য	দাগের মোট পরিমাণ	দাগের মধ্যে অত্র স্বত্বের	দাগের মনো অত্র- স্বত্বের জমির অংশের পরিমাণ	
			একর	অংশ	একর	হেক্টর
১	শালি		০.৩৫	১.০০০০	০.৩৫	
৬	শালি		০.৩৬	০.৪৯১৭	০.১৮	
৭	শালি		০.১৯	১.০০০০	০.১৯	
২২	শালি		১.৩০	০.১৫০০	০.২০	
২৮	শালি		০.৪৪	১.০০০০	০.৪৪	
৩১	শালি		০.৯৩	০.০৮৬৬	০.৩৬	
১২২	শালি		০.৬৭	০.২৪৯০	০.১৭	
১২৪	শালি		০.২৭	০.২৬৬২	০.০৬	
১৩৩	শালি		০.১৮	০.১৬৮০	০.০৩	
১৬২	শালি		০.২৭	০.২৭৭৮	০.০৮	
১৭/৬৩৯	শালি		০.১২	০.৮০৫৫	০.০৯	
৫০/৬৪১	শালি		০.৪৮	০.৪৯৭৮	০.২৩	

COA finally fixed and finally proba  
 and under sub-section (2) of section  
 14 of W.P. Act, 1939

*Sankarita*  
 7  
 20/07/2014

দাগের মোট সংখ্যা বাণো মাত্র ২.৩৮  
 Appl. Fee: Rs.10, Authentication Fee: 1 x Rs.10= Rs.10, Total: Rs.20




L &amp; LRWB

L &amp; LRWB

L &amp; LRWB

L &amp; LRWB

L &amp; LRWB

জেলা - দক্ষিণ ২৪-পারগনা	খতিয়ান নং- ১৪৪৪	[ ১৬০২০৪১ ]				
মৌজা - বেয়াকপুর	জে.এল.নং- ৪১	খানা - ভাসড়				
(১) রাজস্ব - ০.০০ টাকা	(২) জমির মোট পরিমাণ - ০.১৫ একর (৩) মোট দাগের সংখ্যা - ৪					
(৪) অত্রস্বত্বের দখলকারের বিবরণ		(৫) স্বত্ব (৬) মন্তব্য				
নাম	দশদণ্ড ভাসড় গ্রাম	স্বত্ব				
পিতা/স্বামী						
ঠিকানা	১৯ A শরৎ বোস রোড কলকাতা-২০					
						
(৭) অত্রস্বত্বের নিজ দখলীয় জমি :						
দাগ নম্বর	জমির শ্রেণী	মন্তব্য	দাগের মোট পরিমাণ	দাগের মধ্যে অত্র স্বত্বের অংশ	দাগের মধ্যে অত্র-স্বত্বের জমির অংশের পরিমাণ	
			একর	অংশ	একর	হেক্টর
১৬৬	শালি	মালিকের খাস চাষে নাই ৪(৪)বারার বিরুদ্ধে দণ্ড (২) রাবেরী খাঁতুন পিতা-হাসসেল আলী মোল্লা সাং-নিজ অংশ ১.০০০০ ১৯৭৬ সন হইতে	০.০৯	১.০০০০	০.০৯	
১৬৬	শালি		০.০৬	০.২০০০	০.০৬	
১৬৬	ভাঙ্গা		০.২১	১.০০০০	০.২১	
৩৭৬	শালি	এণ্ডরাজ দণ্ড (১) জালাম মোল্লা পিতা-সুলতান সাং-নিজ অংশ ০.৪০০০ (২) আবু বক্কর মোল্লা পিতা-সুলতান সাং-নিজ অংশ ০.৪০০০ (৩) মানিকনেহা মোল্লা পিতা-সুলতান সাং-নিজ অংশ ০.২০০০	০.২৫	০.৭৭৭৮	০.১৯	
দাগের মোট সংখ্যা						

L &amp; LRWB

L &amp; LRWB

L &amp; LRWB

L &amp; LRWB


L &amp; LRWB

দাখল নং- ১৪৪৪ [ ১৬০২০৪১ ]  
 খতিয়ান নং- ১৪৪৪  
 জেলা- বেরামপুর জে.এল.নং- ৪১ থানা- ডাঙ্গড়

(১) রাজস্ব - ০.৩০ টাকা  
 (২) জমির মোট পরিমাণ - ০.৫৫ একর (৩) মোট দাগের সংখ্যা - ৪

(৪) অত্রস্বত্বের দখলকারের বিবরণ (৫) স্বত্ব (৬) মন্তব্য

নাম	সন্দন ডিগার্স প্রা.ল	স্বত্ব	
পিতা/স্বামী			
ঠিকানা	১১ A শরৎ বোস রোড কলকাতা-২০		



(৭) অত্রস্বত্বের নিজ দখলীয় জমি :

দাগ নম্বর	জমির শ্রেণী	মন্তব্য	দাগের মোট পরিমাণ	দাগের মধ্যে অত্র স্বত্বের অংশ	দাগের মধ্যে অত্র স্বত্বের জমির অংশের পরিমাণ		
			একর	অংশ	একর	হেক্টর	

Noted to be the stamp of the owner  
 A.B. Florite (noted and finally paid)  
 and under section (2) of section  
 14 of W.B. Act of 1908  
 Sarker 3/7/14

দাগের মোট সংখ্যা ৪ এর মধ্যে ০.৫৫  
 Appl. Fee: Rs.10, Authentication Fee: 2 x Rs.10= Rs.20, Total: Rs.30



জেলা -	দাখন ২য়-পারগনা	খতিয়ান নং-	১৬০১	[ ১৬০২০৪৪ ]		
মৌজা -	খানসেখী	জে.এল.নং-	৪৪	খানা - ৩৩৩৩		
(১) রাজস্ব -	৩.০৫ টাকা					
(২) জমির মোট পরিমাণ -	৪.৫১	একর (৩) মোট দাগের সংখ্যা -	২			
(৪) অত্রস্বত্বের দখলকারের বিবরণ	(৫) স্বত্ব	(৬) মন্তব্য				
নাম	মেদাস বসেরা গান্ড প্রভিডেট গান্ডিডে	রায়ত				
পিতা/স্বামী						
ঠিকানা	ঘসতিন শেস, ফোনকতা-৭০০ ০০১					
(৭) অত্রস্বত্বের নিজ দখলীয় জমি :						
দাগ নম্বর	জমির শ্রেণী	মন্তব্য	দাগের মোট পরিমাণ	দাগের মধ্যে অত্র স্বত্বের	দাগের মধ্যে অত্র- স্বত্বের জমির অংশের পরিমাণ	
			একর	অংশ	একর	হেক্টর
২২১	শালা		১.০০	০.৯৬০০	০.৯৬	—
২১৬/২০৩	ডাঙ্গা		৬.৮২	০.৬৪৯৭	৪.৪০	
দাগের মোট সংখ্যা		দুই মাত্র			৪.৫১	
Appl. Fee: Rs.10, Authentication Fee: 1 x Rs.10 = Rs.10, Total: Rs.20						

জেলা - পাঞ্চন ২নং পরগণা প্রতিমান নং- ২৯০/১ [ ১৮০২০৪৪ ]  
 মৌজা - খুলনা জে.এম.নং- ৪৪ খানা - তারিখ

(১) রাজস্ব - টাকা  
 (২) জমির মোট পরিমাণ - ১.৩৩ একর (৩) নোট দাগের সংখ্যা - ৫

(৪) অত্রস্বহের দখলকারের বিবরণ (৫) স্বত্ব (৬) মন্তব্য

নাম	নেদার সাতঘাট পিচ প্রজেক্ট	রাস্তা	
পিতা/স্বামী	কলকাতা লিমিটেড		
ঠিকানা	৩৭১, গ্রুপ আফিসার শাহ রোড কলকাতা-৬৮		

(৭) অত্রস্বহের নিজ দখলীয় জমি :

নাগ নম্বর	জমির শ্রেণী	মন্তব্য	দাগের নোট পরিমাণ	দাগের মধ্যে অত্র স্বহের	দাগের মধ্যে অত্র স্বহের জমির অংশের পরিমাণ	
			একর	অংশ	একর	হেক্টর
২১৬	শাল		১.৪০	০.১৭১৫	০.২৪	
২১৮	শাল		০.৪০	১.০০০০	০.৪০	
২২০	শাল		০.১৮	১.০০০০	০.১৮	
২২১	শাল		১.০০	০.৪৩০০	০.৪৩	
২২২	শাল		০.১৭	০.৪০০০	০.০৮	

COA Check framed and ready for  
 and audit sub section (2) of  
 SA of WB. Bill no. 190  
 31/7/14

দাগের নোট সংখ্যা পিচ মত ১.৩৩  
 Appl. Fee: Rs.10, Authentication Fee: 1 x Rs.10= Rs.10, Total: Rs.20


L &amp; L R W B

জেলা - দাৰ্শিনা ২৪-পয়গনা খতিয়ান নং- ১১১০ [ ১৬০২০৪৪ ]  
 নৌশা - ঘূনিমেখী জে.এল.নং- ৪৪ খানা - ভাঞ্চড়

(১) রাজস্ব - ০.০০ টাকা  
 (২) জমির মোট পরিমাণ - ২.৫০ একর (৩) মোট দাগের সংখ্যা - ৫

(৪) অত্রস্বত্বের দখলকারের বিবরণ (৫) স্বত্ব (৬) মন্তব্য

নাম	মজার ব্যাপার প্রা দি	রায়ত
পিতা/স্বামী****		
ঠিকানা	১৬৬ বি এস.পি. সুখাজী রোড কলকাতা-২৬	



(৭) অত্রস্বত্বের নিজ দখলী জমি :

দাগ নম্বর	জমির শ্রেণী	মন্তব্য	দাগের মোট পরিমাণ	দাগের মধ্যে অত্র স্বত্বের	দাগের মধ্যে অত্র স্বত্বের জমির অংশের পরিমাণ	
			একর	অংশ	একর	হেক্টর
২১৮	শালি		১.৪০	০.৫০২৯	০.৭০	40
২২৪			০.৩১	০.১৩৫৫	০.২৯	
২২২/২৩০			০.০৪	০.৩৭৫০	০.০২	
২১৬/২৩০			৬.৮২	০.১৪৬৬	১.০০	
৬০৬/১২১৮			৬.৭২	০.০৭২৯	০.৪৯	

... to be used copy of the ...  
 ... finally framed and finally ...  
 ... under sub section (3) of section ...  
 ... of W.B. Act of 1958

দাগের মোট সংখ্যা পট মাত্র ২.৫০  
 Appl. Fee: Rs.10, Authentication Fee: 1 x Rs.10= Rs.10, Total: Rs.20




L &amp; LRWB

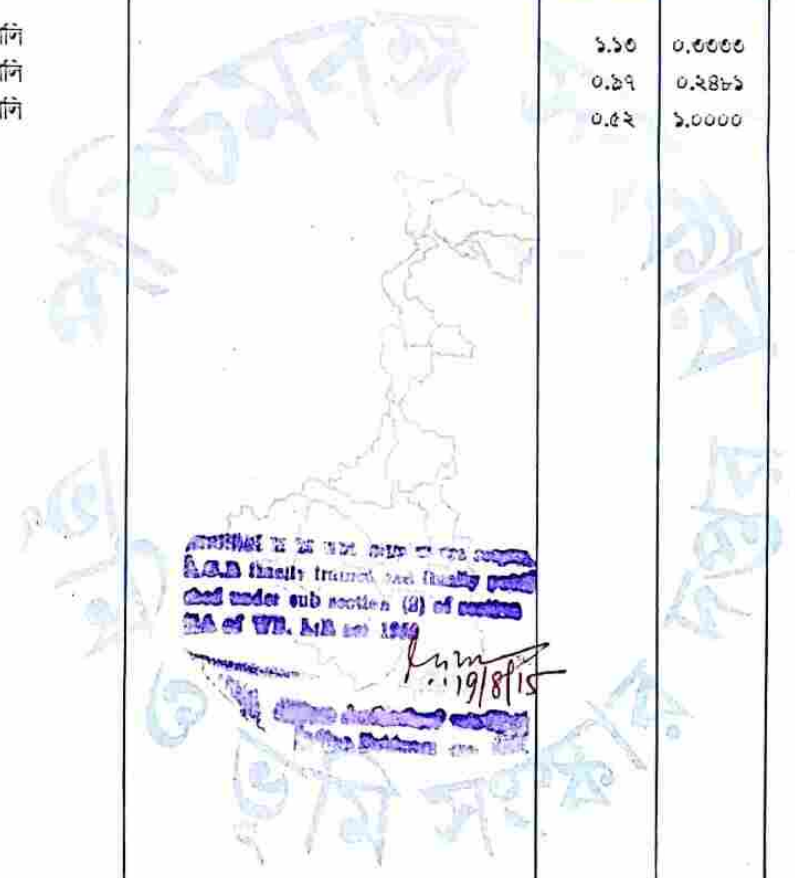
জেলা - দক্ষিণ ২৪-পরগনা খতিয়ান নং- ২০৯৭ [ ১৬০২০৩৪ ]  
 মৌজা - খড়স্ব জে.এল.নং- ৩৪ খানা - ডাঙ্গাড়

(১) রাজস্ব - ১০.০০ টাকা  
 (২) জমির মোট পরিমাণ - ১.১৪ একর (৩) মোট দাগের সংখ্যা - ৩

(৪) অত্রস্বত্বের দখলকারের বিবরণ (৫) স্বত্ব (৬) মন্তব্য

নাম প্রিয়/স্বামী*** ঠিকানা	সেবার্গ বসেরা গ্যান্ডপ্রাইভেট লিমিটেড ১নং গ্রানিটন সেন্স, কোলকাতা-৭০০ ০০১	রায়ত	
-----------------------------------	---	-------	---

(৭) অত্রস্বত্বের নিজ দখলীয় জমি :

দাগ নম্বর	জমির শ্রেণী	মন্তব্য	দাগের মোট পরিমাণ	দাগের মধ্যে অত্র স্বত্বের	দাগের মধ্যে অত্র- স্বত্বের জমির অংশের পরিমাণ	
			একর	অংশ	একর	হেক্টর
৭৮৭	শালি		১.১০	০.৩৩৩৩	০.৩৩	
৭৯১	শালি		০.৯৭	০.২৪৮১	০.২৪	
৮০৫	শালি		০.৬২	১.০০০০	০.৫২	

দাগের মোট সংখ্যা তিন মাত্র ১.১৪  
 Appl. Fee: Rs.10, Authentication Fee: 1 x Rs.10= Rs.10, Total: Rs.20

C.Copy-7782

১/১

19/08/2015

জেলা - দক্ষিণ ২৪-পারগনা		খতিয়ান নং- ২৫০০	[ ১৬০২০৩৪ ]			
মৌজা - ৩৬৫		জে.এল.নং- ৩৪	খানা - ৩৩৩৬			
(১) রাজস্ব - ১৬.০০ টাকা						
(২) জমির মোট পরিমাণ - ০.৯৪		একর (৩) মোট দাগের সংখ্যা - ৮				
(৪) অত্রস্বত্বের দখলকারের বিবরণ		(৫) স্বত্ব	(৬) মন্তব্য			
নাম	স্বাভ্যাসিত পারবার প্রা: লঃ	রায়ত				
পিতা/স্বামী ঠিকানা	৩৭৫, আগামার শাহ রোড কলকাতা ৩৩					
(৭) অত্রস্বত্বের নিজ দখলীর জমি :						
দাগ নম্বর	জমির শ্রেণী	মন্তব্য	দাগের মোট পরিমাণ	দাগের মধ্যে অত্র স্বত্বের	দাগের মধ্যে অত্র- স্বত্বের জমির অংশের পরিমাণ	
			একর	অংশ	একর	হেক্টর
৭৮৮	শালি		০.২৯	০.৫০০০	০.১৫	
৭৯৬	শালি		০.৯৭	০.০৯৬৮	০.১০	
৮০৪	শালি		০.৫১	০.০৩৩৩	০.১৭	
৮২২	শালি		০.০৬	০.৫০০০	০.০৩	
৮২৫	শালি		০.১৪	০.৫০০০	০.০৭	
৮৪১	শালি		১.১৯	০.১০৫০	০.১২	
৮৯৩	শালি		০.৩৪	০.৫০০০	০.১৭	
৮৯৪	শালি		০.১৩	১.০০০০	০.১৩	
দাগের মোট সংখ্যা		অত্র দাগ			০.৯৪	
Appl. Fee: Rs.10, Authentication Fee: 1 x Rs.10= Rs.10, Total: Rs.20						

জেলা - দক্ষিণ ২৪-পরগণা খতিয়ান নং- ২৫০৪ [ ১৬০২০৩৪ ]  
 মোজা - খড়ম্ব জে.এল.নং- ৩৪ খানা - ভাঙ্গাড়

(১) রাজস্ব - ১৪৮.০০ টাকা  
 (২) জমির মোট পরিমাণ - ১.৭৫ একর (৩) মোট দাগের সংখ্যা - ৫১

(৪) অত্রস্বত্বের দখলকারের বিবরণ (৫) স্বত্ব (৬) মন্তব্য

নাম পিতা/স্বামী** ঠিকানা	অনার্স সন্দন ডিয়ার্স প্রা দি Grasin Place kolkata-০১	রায়ত	
--------------------------------	--	-------	--

(৭) অত্রস্বত্বের নিজ দখলীয় জমি :

দাগ নম্বর	জমির শ্রেণী	মন্তব্য	দাগের মোট পরিমাণ	দাগের মধ্যে অত্র স্বত্বের	দাগের মধ্যে অত্র- স্বত্বের জমির অংশের পরিমাণ	
			একর	অংশ	একর	হেক্টর
৭৭০	শালি		০.০৬	০.১৯৯৯	০.০১	
৭৭১	শালি		০.২৪	০.১৬৬৬	০.০৪	
৭৭৫	ভাঙ্গা		০.১১	০.১১১৪	০.০৩	
৭৭৬	ভাঙ্গা		০.১১	০.১৫৭৮	০.০৩	
৭৭৭	শালি		০.২৯	০.১৬৬৬	০.০৪	
৭৭৯	ভাঙ্গা		০.৪৪	০.৭৫০০	০.৩৩	
৭৮০	শালি		০.১২	০.৫০০০	০.০২	
৭৮২	ভাঙ্গা		০.১৪	১.০০০০	০.১৪	
৭৮৩	শালি		০.১৪	১.০০০০	০.১৪	
৭৮৪	শালি		০.১৩	০.২৫০০	০.০৩	
৭৮৮	শালি		০.২৮	০.৫০০০	০.১৪	
৭৯০	শালি		০.৬০	১.০০০০	০.৬০	
৭৯১	শালি		০.৯৭	০.০৪১৭	০.০৪	
৭৯২	শালি		০.৪৯	০.১৬৩৩	০.০৮	
৭৯৫	শালি		০.০৫	০.২৫০০	০.০১	
৭৯৬	শালি		০.০৫	১.০০০০	০.০৫	
৭৯৭	শালি		০.৬১	০.৭৫০০	০.৪৫	
৮০১	শালি		১.১৬	০.২৫০০	০.২৯	
৮০২	শালি		০.৭৭	০.৫৭৪১	০.৪৫	
৮০৩	শালি		০.৫১	০.৮২৩৮	০.৪২	
৮০৪	শালি		০.৫১	০.৬৬৬৭	০.৩৪	
৮০৯	শালি		০.০৮	০.৭৮১৩	০.০৬	
৮১০	শালি		০.০৯	০.২৫০০	০.০২	

দাগের মোট সংখ্যা




জেলা - দক্ষিণ ২৪-পরগনা খতিয়ান নং- ২৫০৪ [ ১৬০২০৩৪ ]

মৌজা - খড়স্র জে.এল.নং- ৩৪ খানা - ভাঙ্গড়

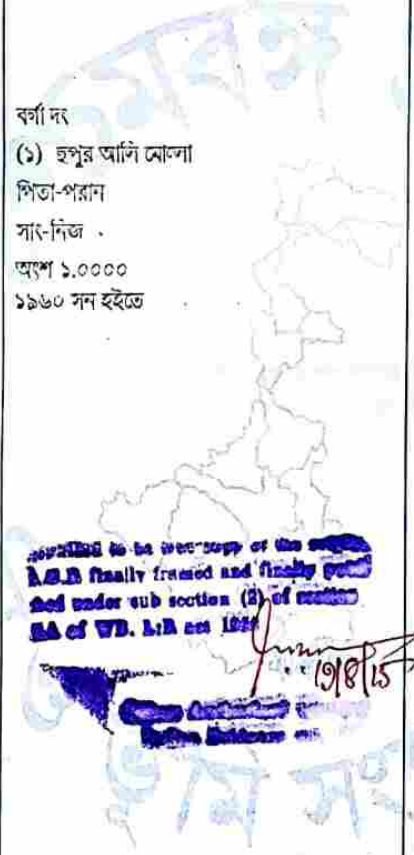
(১) রাজস্ব - ১৪৮.০০ টাকা

(২) জমির মোট পরিমাণ - ১.৭৫ একর (৩) মোট দাগের সংখ্যা - ৫১

(৪) অত্রস্বত্বের দখলকারের বিবরণ (৫) স্বত্ব (৬) মন্তব্য

নাম	সেনার্স সন্দাদ ডিয়ার্স প্রা লি	রায়ত	
পিতা/স্বামী**			
ঠিকানা	১ Grastin Place kolkata-০১		

(৭) অত্রস্বত্বের নিজ দখলীয় জমি :

দাগ নম্বর	জমির শ্রেণী	মন্তব্য	দাগের মোট পরিমাণ	দাগের মধ্যে অত্র স্বত্বের	দাগের মধ্যে অত্র-স্বত্বের জমির অংশের পরিমাণ	
			একর	অংশ	একর	হেক্টর
৮১১	শালি	বর্গা নং (১) হুপুর আলি আলো পিতা-পরান সাং-দিজ অংশ ১.০০০০ ১৯৬০ সন হইতে	০.২৯	০.৩৫৮৫	০.১০	
৮১২	শালি		০.১০	০.৭১৮৮	০.০৭	
৮১৭	শালি		০.১২	০.৬৬৬৬	০.০৮	
৮১৮	শালি	 <p>                     certified to be ver-copy of the map                      A.S.B finally framed and finally posted                      and under sub section (2) of section                      8A of W.B. L.A act 1956                 </p> <p>                     ০.৪৬ ০.২৯৩৬ ০.১০                      ০.৪৬ ০.৩৩৩৩ ০.১৫                      ০.১১ ১.০০০০ ০.১১                      ০.১০ ১.০০০০ ০.১০                      ০.০৬ ০.৫০০০ ০.০৩                      ০.২২ ১.০০০০ ০.২২                      ০.১৪ ০.৫০০০ ০.০৭                      ০.৭১ ০.৬৬৯০ ০.৪৭                      ০.২৬ ১.০০০০ ০.২৬                      ০.১৬ ০.২৫০০ ০.০৪                      ০.৩৯ ০.৩৫১০ ০.১৪                      ০.৬৪ ০.৫০০০ ০.০২                      ০.৫১ ০.২৭৪৫ ০.১৪                      ০.১৬ ১.০০০০ ০.১৬                      ০.২২ ১.০০০০ ০.২২                 </p>	০.৪৬	০.২৯৩৬	০.১০	
৮১৯	শালি		০.৪৬	০.৩৩৩৩	০.১৫	
৮২০	শালি		০.১১	১.০০০০	০.১১	
৮২১	শালি		০.১০	১.০০০০	০.১০	
৮২২	শালি		০.০৬	০.৫০০০	০.০৩	
৮২৪	শালি		০.২২	১.০০০০	০.২২	
৮২৫	শালি		০.১৪	০.৫০০০	০.০৭	
৮২৬	শালি		০.৭১	০.৬৬৯০	০.৪৭	
৮২৭	ডাঙ্গা		০.২৬	১.০০০০	০.২৬	
৮২৯	শালি		০.১৬	০.২৫০০	০.০৪	
৮৩০	শালি		০.৩৯	০.৩৫১০	০.১৪	
৮৩১	শালি		০.৬৪	০.৫০০০	০.০২	
৮৩২	শালি		০.৫১	০.২৭৪৫	০.১৪	
৮৩৫	ডাঙ্গা		০.১৬	১.০০০০	০.১৬	
৮৩৬	ডাঙ্গা		০.২২	১.০০০০	০.২২	

দাগের মোট সংখ্যা

জেলা - দাৰ্জিলিং ২৪-পাৰগনা খতিয়ান নং- ২৫০৪ [ ১৬০২০৫৪ ]  
 মৌজা - ২৩৮ জে.এল.নং- ৩৪ খানা - ভাঙ্গাড

(১) রাজস্ব - ১৪৫.০০ টাকা  
 (২) জমির মোট পরিমাণ - ১.৭৫ একর (৩) মোট দাগের সংখ্যা - ৫১

(৪) অত্রস্বত্বের দখলকারের বিবরণ (৫) স্বত্ব (৬) মন্তব্য

নাম	মেসার্স সন্দেপ ডিভার্স প্রা লি	রায়ত	
পিতা/স্বামী**			
ঠিকানা	১ Grastin Place kolkata-০১		

(৭) অত্রস্বত্বের নিজ দখলীয় জমি :

দাগ নম্বর	জমির শ্রেণী	মন্তব্য	দাগের মোট পরিমাণ	দাগের মধ্যে অত্র স্বত্বের অংশ	দাগের মধ্যে অত্র স্বত্বের জমির অংশের পরিমাণ	
			একর	অংশ	একর	হেক্টর
৮৩৭	শালি		০.১৯	০.৫২৬৫	০.১০	
৮৩৮	শালি		০.২১	১.০০০০	০.২১	
৮৪১	শালি		১.১৯	০.২০১৪	০.২৪	
৮৭৮	শালি		০.২৩	১.০০০০	০.২৩	
৮৯০	শালি		০.২৭	১.০০০০	০.২৭	
৮৯২	শালি		০.৩৫	১.০০০০	০.৩৫	
৮৯৬	শালি		০.৩৪	০.৫০০০	০.১৭	
৮৯৭	শালি		০.১৯	০.৬৬৬৬	০.১৩	
৮৯৮	শালি		০.২৮	০.৭৫০০	০.২০	
৯০৪	শালি		১.১৮	০.৯০৬০	১.০৬	

It is to be used copy of the original A.S.B finally framed and finally granted under sub section (B) of section 2A of W.B. L.R. Act 1958  
 June 19/8/15

দাগের মোট সংখ্যা একশত সাত ১.৫৭  
 Appl. Fee: Rs.10, Authentication Fee:3 x Rs.10= Rs.30, Total: Rs.40

জেলা- দক্ষিণ ২৪ পরগণা

খতিয়ান নং- ২০২২

[১৬০৩০৩১]

নোজা- শ্রীমদবেঙ্গিয়া


জে.এল.নং- ৩১

থানা- ডাঙ্গা

(১) রাজস্ব- ০.০০ টাকা

(২) জমির পরিমাণ (এ)- ৬.৭১

(৩) মোট দাগের সংখ্যা- ১০

	(৪) অত্রস্বরের দখলকারের বিবরণ	(৫) বছর	(৬) মন্তব্য
নাম-	সাউথসিটি প্রজেক্টস (কোলকাতা) লিমিটেড	নায়ত	
ডায়-	মিঃ যুগল কিশোর খেতাওয়াজ		
ঠিকানা-	৩৭৫ প্রিন্স আলোয়ার শাহ রোড, কপি- ৬৮		

(৭) অত্রস্বরের নিজ দখলী জমি

দাগ নং	জমির প্রকৃতি	মন্তব্য	দাগের মোট পরিমাণ (এ)	দাগের মধ্যে অত্রস্বরের অংশ	দাগের মধ্যে অত্রস্বরের জমির অংশের পরিমাণ	একর	বেটর
৪১	খালি		০.৫২	১.০০০০		০.৫২	
১২৪৩	খালি		০.৬৩	০.১৬৬৬		০.১০	
১২৫৪	খালি		০.৪৫	১.০০০০		০.৪৫	
১২৬২	খালি		০.৮১	০.১৪৮১		০.১২	
১২৬৩	খালি		১.০৬	০.৫৯১১		০.৬৩	
১২৭২	খালি		০.৩৬	০.১৪৭২		০.০৫	
১২৭৪	খালি		০.৩২	১.০০০০		০.৩২	
১২৮৬	খালি		০.১৯	০.০৫৮৪		০.০১	
১২৮৮	খালি		০.৮৯	০.০৫৮৪		০.০৫	
১১৮৮/১৩০৬ ডাঙ্গা			১৫.২১	০.২৯২৮		৪.৪৬	
মোট দাগের সংখ্যা-	দশ মাত্র					৬.৭১	

Fees Received : Application Fee : Rs. ১০, Authentication Fee : Rs. ১০ x ১, Total fee : Rs. ২০, Copy No.: ২৭৩

Page ১ of ১

১৪/০১/২০১৬

Certified to be true copy of the original R.O.R. finally framed and transmitted under sub section (2) of section 51A of W.S.L.R. act 1865

18/1/16  
Officer Authorised under 76 of Indian Evidence act-




L &amp; LR WB

L &amp; LR WB

L &amp; LR WB

L &amp; LR WB

L &amp; LR WB

জেলা - দক্ষিণ ২ম-পরিগণা		পত্রিকান নং- ২০২৩		[ ১৬০০০৬১ ]		
মৌজা - ফোলাবেড়িয়া		জে.এল.নং- ৩৯		পানা - ভাঙ্গর		
(১) রাজস্ব - ৫.০০ টাকা						
(২) জমির মোট পরিমাণ - ০.২৩		একর (৩) মোট দাগের সংখ্যা -		২		
(৪) অত্রস্বত্বের দখলকারের বিবরণ		(৫) স্বত্ব		(৬) মন্তব্য		
নাম	বাসেরা স্যান্ড প্রাইভেট লিমিটেড	রায়ত				
পিতা/স্বামী**						
ঠিকানা	১নং গারস্টীন স্ট্রাস, কোলা-৭০০০০১					
(৭) অত্রস্বত্বের নিজ দখলীয় জমি :						
দাগ নম্বর	জমির শ্রেণী	মন্তব্য	দাগের মোট পরিমাণ	দাগের মাপে অত্র স্বত্বের	দাগের মাপে অত্র- স্বত্বের জমির অংশের পরিমাণ	
			একর	অংশ	একর	হেক্টর
১২৭৫	শালি		০.৩৯	০.৫০০০	০.১৬	
১২৭৭	শালি		০.১৩	০.৫০০০	০.০৭	
						
দাগের মোট সংখ্যা		দুই মাত্র		০.২৩		
Appl. Fee: Rs.10, Authentication Fee:1 x Rs.10= Rs.10, Total: Rs.20						

জেলা -	দক্ষিণ ২৪-পরগনা	খতিয়ান নং-	২০৪৮	[ ১৬০৩০৩১ ]		
মৌজা -	ফ্রোলবেড়িয়া	জে.এল.নং-	৩১	খানা - ডাক্তার		
(১) রাজস্ব -	০.০০	টাকা				
(২) জমির মোট পরিমাণ -	৩.৮০	একর (৩) মোট দাগের সংখ্যা -	২০			
(৪) অত্রস্বত্বের দখলকারের বিবরণ	(৫) স্বত্ব	(৬) মন্তব্য				
নাম	মানোর ব্যাপার প্রাঃ শিঃ	রায়ত				
পিতা/স্বামী****						
ঠিকানা	১৬৬-বি এস.পি, মুখাডী কোল-২৬					
(৭) অত্রস্বত্বের নিজ দখলীয় জমি :						
দাগ নম্বর	জমির শ্রেণী	মন্তব্য	দাগের মোট পরিমাণ	দাগের মধ্যে অত্র স্বত্বের	দাগের মধ্যে অত্র- স্বত্বের জমির অংশের পরিমাণ	
			একর	অংশ	একর	হেক্টর
১২২২	শালি	জু:স: আইনের ১৭(১) ধারা অনুসারে, উচ্ছেদ ডাগচাষ বর্গা দহ (১) মাদার গাইন পিতা-শীতল সাং-নিজ অংশ-১.০০০০ ১৪প ধারা প্রযোজ্য	০.২০	০.৮৭০০	০.১৮	
১২২৩	শালি		০.১৩	১.০০০০	০.১৩	
১২৩৯	ডাঙ্গা		০.২৯	০.৩৬৫০	০.১০	
১২৪০	শালি		০.৪১	০.২৮২৮	০.১৩	
১২৪৪	শালি		০.৪০	০.২৮৪৪	০.১১	
১২৫৩	শালি		০.২৪	০.৩৩৩৩	০.০৮	
১২৫৬	শালি		০.১৯	১.০০০০	০.১৯	
১২৫৭	শালি		০.১৮	০.৩৫৪২	০.০৬	
১২৫৮	শালি		০.১৭	০.৩৮৮৮	০.০৬	
১২৬২	শালি		০.৮১	০.৪০০০	০.৩৩	
১২৬৫	শালি		০.৩৮	১.০০০০	০.৩৮	
১২৭২	শালি		০.৩৬	০.১১২৫	০.০৫	
১২৭৫	শালি		০.৩১	০.২৯৬২	০.০৮	
১২৭৬	শালি		০.৪৪	০.১১৬৮	০.০৫	
১২৭৮	বাস্তু	০.৩৬	০.৮৯৪৫	০.৩২		
১২৮১	ডাঙ্গা	০.০৫	০.৩৮৮৮	০.০২		
দাগের মোট সংখ্যা						

L &amp; LRWB

জেলা - দক্ষিণ ২৪-পরগনা খতিয়ান নং- ২০৪৮ [ ১৬০৩০৩১ ]  
 মৌজা - ফোলাবোড়িয়া জে.এল.নং- ৩১ খানা - ভাঙ্গর


(১) রাজস্ব - ০.০০ টাকা  
 (২) জমির মোট পরিমাণ - ৩.৮০ একর (৩) মোট দাগের সংখ্যা - ২০

(৫) অত্রস্বত্বের দখলকারের বিবরণ (৫) স্বত্ব (৬) মন্তব্য

নাম পিতা/স্বামী ঠিকানা	মানোর ব্যাপার প্রাঃ লিঃ ১৬৬-বি এস.পি, মুখাজী কোল-২৬	রায়ত	
------------------------------	--	-------	--

(৭) অত্রস্বত্বের নিজ দখলীয় জমি :

দাগ নম্বর	জমির শ্রেণী	মন্তব্য	দাগের মোট পরিমাণ	দাগের মধ্যে অত্র স্বত্বের	দাগের মধ্যে অত্র- স্বত্বের জমির অংশের পরিমাণ	
			একর	অংশ	একর	হেক্টর
১২৮৩	শালি		১.৫২	০.২১৩৮	০.৩৩	
১২৮৬	শালি		০.১৯	০.৯৪১৬	০.১৮	
১২৮৭	শালি		০.২২	০.৮৫৪৩	০.১৮	
১২৮৮	শালি		০.৮৯	০.৯৪১৬	০.৮৪	



দাগের মোট সংখ্যা কুড়ি মাত্র ৩.৮০  
 Appl. Fee: Rs.10, Authentication Fee: 2 x Rs.10= Rs.20, Total: Rs.30



জেলা - দক্ষিণ ২৪-পাড়াগা	খতিয়ান নং- ২০৮৫	[ ১৬০৩০৩১ ]				
মৌজা - শ্রীশ্রীকোড়মা	জে.এল.নং- ৩১	খানা - ভাঙ্গুর				
(১) রাজস্ব - ০.০০	টাকা					
(২) জমির মোট পরিমাণ - ২.৩৬	একর (৩) মোট দাগের সংখ্যা - ১৩					
(৪) অত্রস্বত্বের দখলকারের বিবরণ		(৫) স্বত্ব				
(৬) মন্তব্য						
নাম পিতা/স্বামী ঠিকানা	বেলাস সঙ্গত ডিভার্স প্রা: লি: ১৩১নতিন প্যালেস খানা-হেয়ার হাট ফোলা-১	গণিত				
(৭) অত্রস্বত্বের নিজ দখলীয় জমি :						
দাগ নম্বর	জমির শ্রেণী	মন্তব্য	দাগের মোট পরিমাণ	দাগের মধ্যে অত্র স্বত্বের	দাগের মধ্যে অত্র- স্বত্বের জমির অংশের পরিমাণ	
			একর	অংশ	একর	হেক্টর
১২৩৮	শালি		০.৮১	০.২৫০০	০.২০	
১২৪০	শালি		০.৪১	০.২৫০০	০.১০	
১২৪৩	শালি		০.৬৩	০.৮৩৩৪	০.৫৩	
১২৪৫	শালি		০.০২	০.১৮৭৫	০.০১	
১২৬২	শালি		০.৮১	০.৬০০০	০.৪৮	
১৩৬৩	শালি	১৪প,১৪প ধারা প্রত্যেক	১.০৬	০.২৫৫৪	০.২৫	
১২৬৬	শালি		০.৩৬	০.১৮৭৮	০.২৮	
১২৭৫	শালি	১৪প ধারা প্রত্যেক	০.৩১	০.১৬১৩	০.০৫	
১২৭৭	শালি	১৪প ধারা প্রত্যেক	০.১৩	০.৫০০০	০.০৬	
১২৮৩	শালি	১৪ প ধারা প্রত্যেক	১.৫২	০.৩১১২	০.৪৮	
দাগের মোট সংখ্যা			দাগ মোট	২.৪৬		
Appl. Fee. Rs.10, Authentication Fee.1 x Rs.10- Rs.10, Total: Rs.20						

