

05359

04960/2018



পশ্চিমবঙ্গ পশ্চিমবঙ্গ WEST BENGAL

K 418864

Certified that the document is admitted to registration. The signature sheet/sheets & the endorsement sheet/sheets attached with this document are the part of this document.

Additional District Sub-Registrar
Rajarhat, New Town, North 24-Pgs

24 APR 2015

শ্রীকান্ত রাম সরদার
বিশ্বজিৎ - বিশ্বাস

:: এওয়াজ বিনিময় দলিল ::

প্রথম পক্ষ ::---

শ্রীকান্ত রাম সরদার, পিতা - স্বর্গীয় পঞ্চানন সরদার, সাকিম সাবেক -
আটঘরা, থানা - রাজারহাট, জেলা - উত্তর ২৪ পরগণা, হাল সাং -
বিষ্ণুপুর (বটতলা), পো: - আর. বিষ্ণুপুর, থানা - রাজারহাট, জেলা -
উত্তর ২৪ পরগণা, কোলকাতা - ৭০০১৩৫, জাতি- হিন্দু, পেশা - ব্যবসা
।। ভারতীয় নাগরিক।।

২৪.৪.১৫
১.২৮
৫ - ৯৩৯

৩৬২৬ ২২.৪.১৫ ১৫০০০/

ক্রেতার নাম শিবাজী বাবু ৩১০৫০০

স্বামীর নাম মুহম্মদ হাবিবুল্লাহ

স্থান নং (সল্টলেক সিটি) এ. ডি. এস. আর. ২১০৫০০০০০০

মোট স্টাম্প ক্রয় তার ১৫.৪.১৫

মোট কত টাকা খরিদ ১০ APR 2015

টেক্সটাইল বাবাকপুর ডেভেলপার মিতা দফতর 73 000 0



ইদ্রিস আলি চৌধুরী

শিবাজী বাবু

মুহম্মদ হাবিবুল্লাহ

১৫.৪.১৫

১৩৫

স্বাক্ষর

Additional District Sub-Registrar
Rajarhat, New Town, North 24 Pgs

24 APR 2015

-শ্রী বিশ্বজিৎ বিশ্বাস-
দ্বিতীয় পক্ষ

দ্বিতীয় পক্ষ ::-----

শ্রী বিশ্বজিৎ বিশ্বাস, পিতা - শ্রী অনিল কুমার বিশ্বাস, সাং - ৩১০ ক্যানেল ষ্ট্রীট, কোলকাতা - ৭০০০৪৮, জাতি - হিন্দু, পেশা - মেডিক্যাল প্রাকটিসনার ॥ ভারতীয় নাগরিক ॥

কস্য শুভ এওয়াজ বিনিময় দলিল পত্র মিদং কার্য্যাক্ষাঃগে :: -----

জেলা - উত্তর ২৪ পরগণা, থানা - রাজারহাট ও সাব রেজিষ্ট্রী মোং এ. ডি. এস. আর. রাজারহাট এলাকাধীন কলিকাতা পরগণার মৌজা - কালিকাপুর গ্রামে ১৭৩ হাল ১০ নং তৌজি ভুক্ত হাল মালিক মহামান্য পশ্চিমবঙ্গ রাজ্য সরকার পক্ষে জেলা উত্তর ২৪ পরগণার কালেকটর বাহাদুরের অধিকারে রায়ত দখলী স্বত্ব বিশিষ্ট এল. আর. ১৯ নং খতিয়ান হইতে আগত ১২৮ নং খতিয়ানে হাল আর. এস. ৬৮৯ নং দাগে ০৩ কাঠা ১৩ ছটাক জমি ও আর. এস. হাল ৬৯০ নং দাগে ০৫ কাঠা ০১ ছটাক জমি এবং এল. আর. ১৯ নং খতিয়ানে আর. এস. হাল ৬৮৬ নং দাগে ০১ বিঘা ০২ কাঠা ০২ ছটাক জমি সর্বমোট ০১ বিঘা ১১ কাঠা ০০ ছটাক জমি যাহা আমি প্রথম পক্ষ ও আমার স্ত্রী অননুপূর্ণা সরদার একযোগে বিগত ইংরাজী ২১/০১/২০০৮ তারিখে বিধান নগর এ.ডি.এস.আর. অফিসে রেজিষ্ট্রীকৃত ১ নং বহির ১ নং ভলুমে ১৫১৪৯ নং হইতে ১৫১৬১ নং পাতায় লিখিত ০০৮৪০ নং কোবলায় দ্বিতীয় পক্ষ শ্রী বিশ্বজিৎ বিশ্বাস, পিতা - শ্রী অনিল কুমার বিশ্বাস, সাং - ৩১০ ক্যানেল ষ্ট্রীট, কোলকাতা - ৭০০০৪৮, মহাশয়কে এক নক্সা মোতাবেক বিক্রয় করি। এবং পঞ্জিশান প্রদান করি। বিশ্বজিৎ বিশ্বাস ঐ মত দখলে আছেন। এফ্রনে প্রথম পক্ষ আমার নামীয় এল. আর. ১২৮ নং খতিয়ানে হাল ৬৮৯, ৬৯০ নং দাগস্থিত জমি দলিলের সঙ্গীয় নক্সা মোতাবেক জমির পরিমান নক্সা প্রস্তুত কারকের অনাভিজ্ঞতা হেতু এক দাগের মাপ অনুপাতে লিখিত জমির পরিমান অন্য দাগে লিখিত হওয়ায়, হাল ৬৮৯ নং দাগে ০৫ কাঠা ০৯ ছটাক জমি স্থলে ০৩ কাঠা ১৩ ছটাক জমি দলিলে লিখিত হইয়াছে। এবং হাল ৬৯০ নং দাগে ০৩ কাঠা ০৫ ছটাক জমি স্থলে দলিলে ০৫ কাঠা ০১ ছটাক জমি লিখিত হইয়াছে। তবে নক্সায় ও দলিলে জমির মোট পরিমান এবং জমির পঞ্জিশান ঠিকঠাক আছে।



Additional District Sub-Registrar
Rajarhat, New Town, North 24-Pgs

24 APR 2015

অতএব ঐ ভুল সংশোধন করিবার জন্য আমরা পক্ষদ্বয় একত্রে একমতাবলম্বী হইয়া অত্র এওয়াজ বিনিময় দলিল সম্পাদন ও রেজিষ্ট্রী করিয়া আমি প্রথম পক্ষ শ্রী কান্তরাম সরদার আমার নামীয় এল. আর. ১২৮ নং খতিয়ানের অন্তর্গত আর. এস. হাল ৬৮৯ নং দাগে শালি ২২ শতক মধ্যে ইত্যাগ্রে দ্বিতীয় পক্ষ বিশ্বজিৎ বিশ্বাস কে বিক্রীত ০৩ কাঠা ১৩ ছটাক জমির সহিত অদ্য ০১ কাঠা ১২ ছটাক জমি অত্র এওয়াজ বিনিময় দলিলে লিখিয়া দিলাম। এবং ইত্যাগ্রে দ্বিতীয় পক্ষ বিশ্বজিৎ বিশ্বাস মহাশয়ের নামীয় কোবলায় লিখিত এল. আর. ১২৮ নং খতিয়ানের অন্তর্গত আর. এস. হাল ৬৯০ নং দাগে ০৫ কাঠা ০১ ছটাক জমি মধ্যে দ্বিতীয় পক্ষ কে পজিশান প্রদত্ত ০৩ কাঠা ০৫ ছটাক জমি বাদে অবশিষ্ট ০১ কাঠা ১২ ছটাক অত্র এওয়াজ বিনিময় দলিলে কেবল মাত্র কাগজ কলমে (পজিশানে নাই) ফেরত প্রদানে কান্তরাম সরদার কে আমি বিশ্বজিৎ বিশ্বাস দায় মুক্ত করিলাম। অতএব আমরা উভয় পক্ষ সম্মিলিত ভাবে অত্র এওয়াজ বিনিময় দলিল সম্পাদন ও রেজিষ্ট্রী করিয়া উভয়ে একযোগে প্রকাশ ও প্রচার পূর্বক ঘোষণা করিতেছি যে,

- ১। নিম্নের 'ক' তপশীলে বর্ণিত জমি আমাদের এওয়াজকৃত ষোল আনা সম্পত্তি হইতেছে।
- ২। নিম্নের 'ক' তপশীলের অন্তর্গত 'খ' তপশীল বর্ণিত এওয়াজকৃত জমি কেবলমাত্র কাগজ কলমে লেখা (পজিশানে না থাকা জমি) দ্বিতীয় পক্ষ আমি বিশ্বজিৎ বিশ্বাস প্রথম পক্ষ কান্তরাম সরদার কে দিয়া দায় মুক্ত হইলাম।
- ৩। নিম্নের 'ক' তপশীলের অন্তর্গত 'গ' তপশীল বর্ণিত এওয়াজকৃত জমি আমি দ্বিতীয় পক্ষ বিশ্বজিৎ বিশ্বাস একক ভাবে প্রাপ্ত হইলাম।
- ৪। আমরা উভয় পক্ষ যে যাহার নামীয় জমি নিজ নিজ খরচায় খাজনা ও ট্যাক্স আদায়ে এল. আর. জরীপে নিজ নিজ নাম পত্তনে দান বিক্রয় হস্তান্তর করনের ক্ষমতা ব্যবহারে পুত্র পৌত্রাদি ওয়ারিশান গণক্রমে পরম সুখে যদৃচ্ছা ব্যবহারে বাউন্ডারী ওয়াল দ্বারা বেষ্টিত করিয়া ভোগদখলিকার থাকিব। তাহাতে কাহারও কোন দাবী দাওয়া কস্মিনকালেও গ্রাহ্য হইবে না। যদি কেহ কোন দাবী দাওয়া করি বা করে তবে তাহা অত্র দলিলের সর্বদ্বন্দ্বসর্বদালতে বাতিল ও নামঞ্জুর হইয়া যাইবে।



Additional District Sub-Registrar
Rajarnat, New Town, North 24-Pgs

24 APR 2015

- বিদ্যমান পত্র -
- বিদ্যমান পত্র -

৫। এওয়াজ বিনিময়কৃত জমি সম্পূর্ণ নির্দয় ও নির্দোষ অবস্থায় উভয়ে একযোগে এওয়াজ বিনিময় দলিল করিয়া লইলাম।

এতদার্থে সুস্থ শরীরে স্বজ্ঞানে অন্যের বিনানুরোধে সরল মনে অত্র এওয়াজ বিনিময় দলিলের মর্ম সম্যক অবগত হইয়া সহি সম্পাদন করিলাম। ইতি সান -

বাংলা - ১৪২২ সনের - ২০ ই - বৈশাখ

ইংরাজী - ২০১৫ সালের - ২৪ মে - এপ্রিল

:: 'ক' তপশীল বর্ণিত ষোলাআনা এওয়াজকৃত সম্পত্তির পরিচয় ::

জেলা - উত্তর ২৪ পরগণা, থানা - রাজারহাট ও মৌজা - কালিকাপুর গ্রামে জে. এল. ৪০, রে: সা: ১৪৩, তৌজি ১৭৩ নং হাল ১০ নং ভুক্ত রায়ত দখলী স্বত্ব বিশিষ্ট আর. এস হাল ৩৫ নং খতিয়ান হইতে আগত এল. আর. ১২৮ নং খতিয়ান ভুক্ত - - -

আর. এস. হাল ৬৯০ ছয় শত নব্বই নং দাগে শালি ২২ শতক মধ্যে ০১ কাঠা ১২ ছটাক ০ বর্গফুট জমি মাত্র যাহা কান্তরাম সরদারের পজিশানে নাই কেবল মাত্র কাগজ কলমে লিখিত হইল।

আর. এস. হাল ৬৮৯ নং দাগে শালি ৪৩ শতক মধ্যে ১২ শতক জমি তন্মধ্যে ০১ কাঠা ১২ ছটাক ০ বর্গফুট জমি মাত্র যাহা কান্তরাম সরদারের নিজ পজিশান ভুক্ত জমি।

মোট ২ বন্দে ০৩ কাঠা ০৮ ছটাক ০ বর্গফুট জমি অত্র এওয়াজকৃত ষোলাআনা সম্পত্তি হইতেছে। যাহা আমরা 'খ' ও 'গ' তপশীল বিভক্ত পূর্বক এওয়াজ বিনিময় করিলাম। উক্ত জমি পাথরঘাটা গ্রাম পঞ্চায়েত এলাকা ভুক্ত।



Additional District Sub-Registrar
Rajarnat, New Town, North 24-Pgs

24 APR 2015

স্বাক্ষরিত - স্বাক্ষরিত
- স্বাক্ষরিত - স্বাক্ষরিত

:: 'খ' তপশীল বর্ণিত জমি যাহা প্রথম পক্ষ এওয়াজ বিনিময় বলে ষোল আনা রকমে প্রাপ্ত হইলাম::

জেলা - উত্তর ২৪ পরগণা, থানা - রাজারহাট ও মৌজা - কালিকাপুর গ্রামে জে. এল. ৪০, রে: সা: ১৪৩, তৌজি ১৭৩ নং হাল ১০ নং ভুক্ত রায়ত দখলী স্বত্ব বিশিষ্ট হাল ৩৫ নং খতিয়ান হইতে আগত এল. আর. ১২৮ নং খতিয়ান ভুক্ত - - -

আর. এস. হাল ৬৯০ ছয় শত নব্বই নং দাগে শালি ২২ শতক জমি মধ্যে পজিশানে না থাকা ০১ কাঠা ১২ ছটাক ০ বর্গফুট জমি প্রথম পক্ষ শ্রী কান্তরাম সরদার কোদ্বিতীয় পক্ষ লিখিয়া দায় মুক্ত করিলাম।

:: 'গ' তপশীল বর্ণিত জমি যাহা দ্বিতীয় পক্ষ এওয়াজ বিনিময় বলে ষোল আনা রকমে প্রাপ্ত হইলাম::

জেলা - উত্তর ২৪ পরগণা, থানা - রাজারহাট ও মৌজা - কালিকাপুর গ্রামে জে. এল. ৪০, রে: সা: ১৪৩, তৌজি ১৭৩ নং হাল ১০ নং ভুক্ত রায়ত দখলী স্বত্ব বিশিষ্ট হাল ৩৫ নং খতিয়ান হইতে আগত এল. আর. ১২৮ নং খতিয়ান ভুক্ত - - -

আর. এস. হাল ৬৮৯ ছয় শত উননব্বই নং দাগে শালি ৪৩ শতক মধ্যে ১২ শতক জমি তন্মধ্যে ০১ কাঠা ১২ ছটাক ০ বর্গফুট জমি দ্বিতীয় পক্ষ শ্রী বিশ্বজিৎ বিশ্বাস একক ভাবে প্রাপ্ত হইলাম। উক্ত জমি সঙ্গীয় নক্সায় দর্শিত ও বেষ্টিত রহিল। নক্সা অত্র দলিলের একাংশ বলিয়া গণ্য হইবে।



Additional District Sub-Registrar
Rajarhat, New Town, North 24-Pgs

24 APR 2015

শ্রী- জে. বি. সি. বি. সি.
বি. সি. বি. সি. বি. সি.

॥ যাহার চৌহাদী ॥

উত্তরে : ৬৯০ নং দাগে দ্বিতীয় পক্ষের জমি।

দক্ষিণে : ৬৮৯ নং দাগে দ্বিতীয় পক্ষের জমি।

পূর্বে : ৬৮৭ পঞ্চায়েত রাস্তা। কাঁচা।

পশ্চিমে : হাল ৬৮৬ নং দাগে দ্বিতীয় পক্ষের জমি।

শ্রী- জে. বি. সি. বি. সি.

মুসাবিদাকারক :: -----

Sh. Ala Uddin
সেখ আলাউদ্দিন আহম্মদ L.L.B.

সাং - ধাড়সা, রাজারহাট,

লাইসেন্স নং - XVI-10

টাইপকারিকা ::-

Rashida Khatun

রশিদা খাতুন

আটঘরা, বাগুইআটি,

কোলকাতা - ৭০০ ১৩৬

ইসাদি :: -----

১) *Sh. Ala Uddin*
সেখ আলাউদ্দিন আহম্মদ

বি. সি. বি. সি. বি. সি.

২) *Sh. Rashid Uddin*

Rajachal Kal-135



Additional District Sub-Registrar
Rajarhat, New Town, North 24-Pgs.

24 APR 2015

SITE PLAN OF

PART OF R. S. & L. R. DAG NO. - 689, UNDER L. R. KH. NO. - 128, AT MOUZA - KALIKAPUR, J. L. NO. - 40, R. S. NO. - 143, P. S. - RAJARHAT, DIST. - NORTH 24 PARGANAS, SCALE - 1" = 36'-0" UNDER PATHARGHATA GRAM PANCHAYET.

AREA OF LAND IN RED LINE :

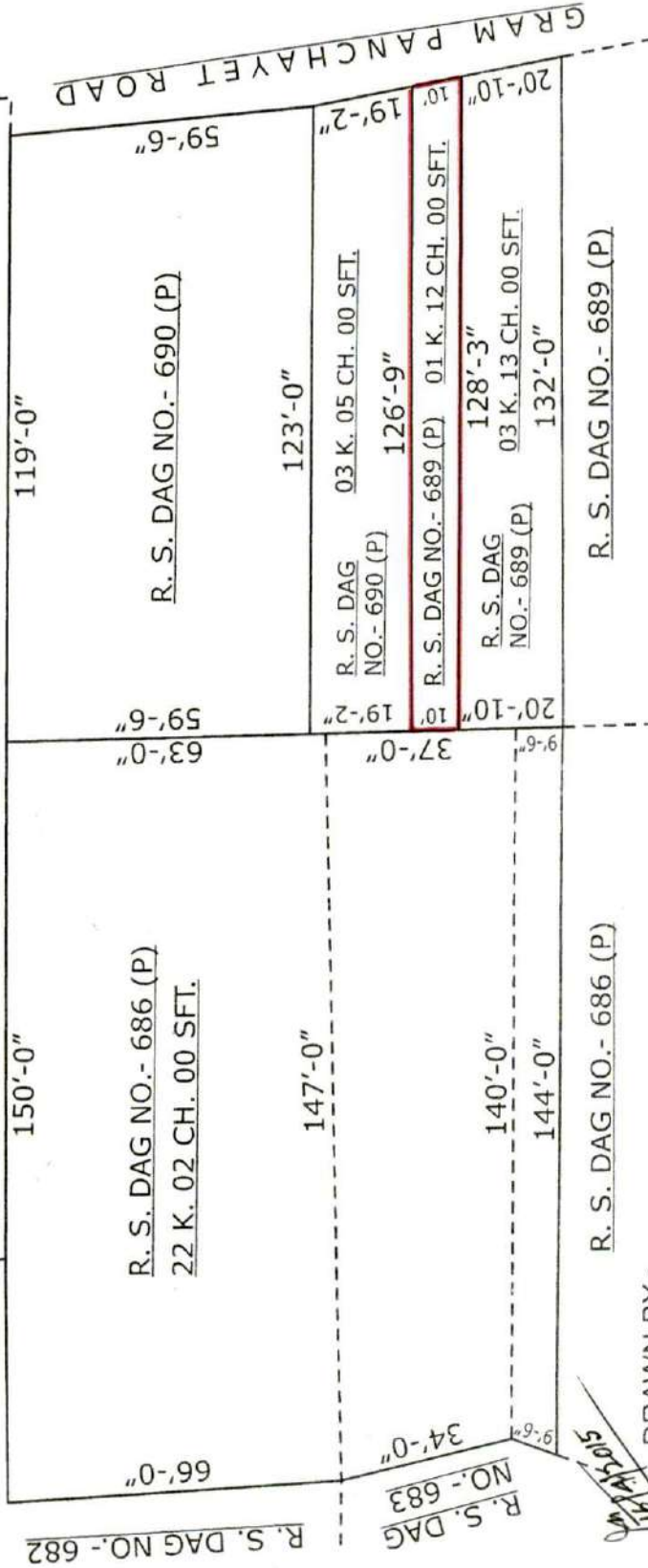
(MORE OR LESS) : 01 K. 12 CH. 00 SFT.

PURCHASER 2ND PARTY :- BISWAJIT — BISWAS
S/O. ANIL KUMAR BISWAS

VENDOR FIRST PARTY :- KANTARAM SARADAR
S/O. LATE PANCHANAN SARADAR



R. S. DAG NO. - 691



DRAWN BY :

S. P. Karmakar

Surveyor & Planner

Regd. No. - 3510/84

R. S. DAG NO. - 686 (P)

R. S. DAG NO. - 689 (P)

R. S. DAG NO. - 686 (P)
22 K. 02 CH. 00 SFT.

R. S. DAG NO. - 690 (P)

R. S. DAG NO. - 689 (P) 01 K. 12 CH. 00 SFT.
126'-9"

R. S. DAG NO. - 689 (P)
128'-3"
03 K. 13 CH. 00 SFT.
132'-0"

কর্তার সাক্ষর

পরিচালক - গ্রামপঞ্চায়ত

VENDOR'S SIGNATURE



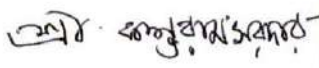


Additional District Sub-Registrar
Rajarhat, New Town, North 24-Pgs.






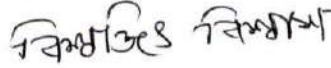
24 APR 2015

Government of West Bengal
Department of Finance (Revenue) , Directorate of Registration and Stamp Revenue
Office of the A.D.S.R. RAJARHAT, District- North 24-Parganas
Signature / LTI Sheet of Serial No. 05359 / 2015, Deed No. (Book - I , 04960/2015)

I . Signature of the Presentant

Name of the Presentant	Photo	Finger Print	Signature with date
Kanta Ram Sardar Bishnupur (Battala), Kolkata, Thana:-Rajarhat, P.O. :-R Bishnupur, District:-North 24-Parganas, WEST BENGAL, India, Pin :-700135	 24/04/2015	 LTI 24/04/2015	 24/4/15

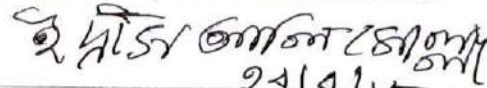
II . Signature of the person(s) admitting the Execution at Office.

Sl No.	Admission of Execution By	Status	Photo	Finger Print	Signature
1	Kanta Ram Sardar Address -Bishnupur (Battala), Kolkata, Thana:-Rajarhat, P.O. :-R Bishnupur, District:-North 24-Parganas, WEST BENGAL, India, Pin :-700135	Self	 24/04/2015	 LTI 24/04/2015	
2	Biswajit Biswas Address -310 Canel Street, District:-Kolkata, WEST BENGAL, India, Pin :-700048	Self	 24/04/2015	 LTI 24/04/2015	

Name of Identifier of above Person(s)

Idrish Ali Molla
Kalikapur, Kolkata, Thana:-Rajarhat, District:-North
24-Parganas, WEST BENGAL, India, Pin :-700135

Signature of Identifier with Date


24/4/15



Additional District Sub-Registrar
Rajahmundry, North 2A Palayana



Government Of West Bengal
Office Of the A.D.S.R. RAJARHAT
District:-North 24-Parganas

Endorsement For Deed Number : I - 04960 of 2015
(Serial No. 05359 of 2015 and Query No. 1523L000009371 of 2015)

On 24/04/2015

Certificate of Admissibility(Rule 43,W.B. Registration Rules 1962)

Admissible under rule 21 of West Bengal Registration Rule, 1962 duly stamped under schedule 1A, Article number : 31, 4 of Indian Stamp Act 1899.

Payment of Fees:

Amount by Draft

Rs. 4821/- is paid , by the draft number 682055, Draft Date 24/04/2015, Bank Name State Bank of India, Rajarhat Township, received on 24/04/2015

(Under Article : A(1) = 4807/- ,E = 14/- on 24/04/2015)

Certificate of Market Value(WB PUVI rules of 2001)

Certified that the market value of this property which is the subject matter of the deed has been assessed at Rs.-8,75,000/-M.V. of the property of Greatest Value Rs 4,37,500/-

Certified that the required stamp duty of this document is Rs.- 21895 /- and the Stamp duty paid as: Impresive Rs.- 1000/-

Deficit stamp duty

Deficit stamp duty Rs. 20895/- is paid , by the draft number 682054, Draft Date 24/04/2015, Bank : State Bank of India, Rajarhat Township, received on 24/04/2015

Presentation(Under Section 52 & Rule 22A(3) 46(1),W.B. Registration Rules,1962)

Presented for registration at 13.28 hrs on :24/04/2015, at the Office of the A.D.S.R. RAJARHAT by Sri Kanta Ram Sardar , one of the Executants.

Admission of Execution(Under Section 58,W.B.Registration Rules,1962)

Execution is admitted on 24/04/2015 by

1. Sri Kanta Ram Sardar, son of Late Panchanan Sardar , Bishnupur (Battala), Kolkata, Thana:-Rajarhat, P.O. :-R Bishnupur, District:-North 24-Parganas, WEST BENGAL, India, Pin :-700135, By Caste Hindu, By Profession : Business
2. Biswajit Biswas, son of Anil Kumar Biswas , 310 Canel Street, District:-Kolkata, WEST BENGAL, India, Pin :-700048, By Caste Hindu, By Profession : Others

Identified By Idrish Ali Molla, son of Apajaddin Molla, Kalikapur, Kolkata, Thana:-Rajarhat, District:-North 24-Parganas, WEST BENGAL, India, Pin :-700135, By Caste: Muslim, By Profession: Business.

(Debasish Dhar)
Additional District Sub-Registrar

24 APR 2015

Additional District Sub-Registrar
Rajarhat, New Town, Debasish Dhar)
Additional District Sub-Registrar






Additional District Sub-Division
Raipur, West Bengal, North 24 Parganas

5 APR 2012












SIGNATURE OF THE
PRESENTANT/
EXECUTANT/SELLER/
BUYER/CAMMENT
WITH PHOTO

UNDER RULE 44A OF THE I.R. ACT 1908
N.B. - LH BOX- SMALL TO THUMB PRINTS
R.H. BOX- THUMB TO SMALL PRINTS

 বিশ্বজিৎ বিশ্বাস	LH					
	RH.					

ATTESTED :-

বিশ্বজিৎ বিশ্বাস

 শ্রী রতন - বাবু - সরকার	LH					
	RH.					

ATTESTED :-

শ্রী রতন - বাবু - সরকার

PHOTO	LH					
	RH.					

ATTESTED :-



Additional District Sub-Registrar
Rajarhat, New Town, North 24-Pgs

24 APR 2015

Certificate of Registration under section 60 and Rule 69.

Registered in Book - I
CD Volume number 9
Page from 10649 to 10660
being No 04960 for the year 2015.



K
(Debasish Dhar) 24-April-2015
Additional District Sub-Registrar
Office of the A.D.S.R. RAJARHAT
West Bengal

