

জেলা — উত্তর ২৪-পরগনা বর্তমান নং — ২৯০৬ [১৫০৭০২৬]

মৌজা — ভাতেশাড়া জে.এল.নং — ২৬ খানা — বাগারহাট

(১) রাজস্ব — ০.০০ টাকা

(২) জমির মোট পরিমাণ — ০.১৬ একর (৩) মোট দাগের সংখ্যা — ১

(৪) অত্রস্বত্বের দখলকারের বিবরণ (৫) স্বত্ব (৬) মন্তব্য

নাম	ইন্ডিয়ারিয়াল কনক্রিট প্রাঃ লিঃ	রায়ত	
পিতা/স্বামী*			
ঠিকানা	৯/২৯৮, লোকনাথ পার্ক, অতিথিভা, কোলা-১৫৭		

(৭) অত্রস্বত্বের নিম্ন দখলীয় জমি :

দাগ নম্বর	জমির শ্রেণী	মন্তব্য	দাগের মোট পরিমাণ	দাগের মধ্যে অত্র স্বত্বের	দাগের মধ্যে অত্র-স্বত্বের জমির অংশের পরিমাণ	
			একর	অংশ	একর	হেক্টর
৪৮	বাগান		১.৪০	০.১১৪০	০.১৬	

স্বত্ব সনাক্তকরণ সচিবালয়
৩
ভূমি সচিবালয়

Certified to be a true copy
০৩ ১৭.০১. ১৩
Authorised U/S 76 of the Indian Evidence Act, 1872

দাগের মোট সংখ্যা এক মাত্র ০.১৬

Appl. Fee: Rs.10, Authentication Fee: 1 x Rs.10 = Rs.10, Total: Rs.20

L & LRO

L & LRO

L & LRO

L & LRO

জেলা — উত্তর ২৪-পরগনা খতিয়ান নং — ২৪০৮ [১৫০৭০২৮]
 মৌজা — ভাতেশাড়া জে.এল.নং — ২৮ খানা — রাণারহাট

(১) রাজস্ব — ০.০০ টাকা

(২) জমির মোট পরিমাণ — ০.১৬ একর (৩) মোট দাগের সংখ্যা — ১

(৪) অত্রস্বত্বের দখলকারের বিবরণ (৫) স্বত্ব (৬) মন্তব্য

নাম	গায়ত্রী রুড্রাতা	স্বত্ব	
পিতা/স্বামী	অমরাংশ	রায়ত	
ঠিকানা	গ্রীনউড সোনাটা, এইচ.আই. বি.-১, ২৯টি-১০৫ক, হাতিরাড়া, কোল-১৫৭		

(৭) অত্রস্বত্বের নিজ দখলীয় জমি :

দাগ নম্বর	জমির শ্রেণী	মন্তব্য	দাগের মোট পরিমাণ	দাগের মধ্যে অত্র স্বত্বের	দাগের মধ্যে অত্র স্বত্বের জমির আংশে পরিমাণ	
			একর	অংশ	একর	হেক্টর
৪৮	বাগান	বাগান	১.৪০	০.১১৪০	০.১৬	

ভূমি সঞ্চয় দপ্তর

Certified to be a true copy
 19/01/2013
 Authorised U/S 76 of the Indian Evidence Act, 1872


দাগের মোট সংখ্যা এক মাত্র ০.১৬
 Appl. Fee: Rs.10, Authentication Fee: 1 x Rs.10= Rs.10, Total: Rs.20

জেলা — উত্তর ২৪-পরগনা খতিয়ান নং — ২৭১২ [১৫০৭০২৮]

মৌজা — ভারতলতা জে.এল.নং — ২৮ খানা — রাণারহাতি

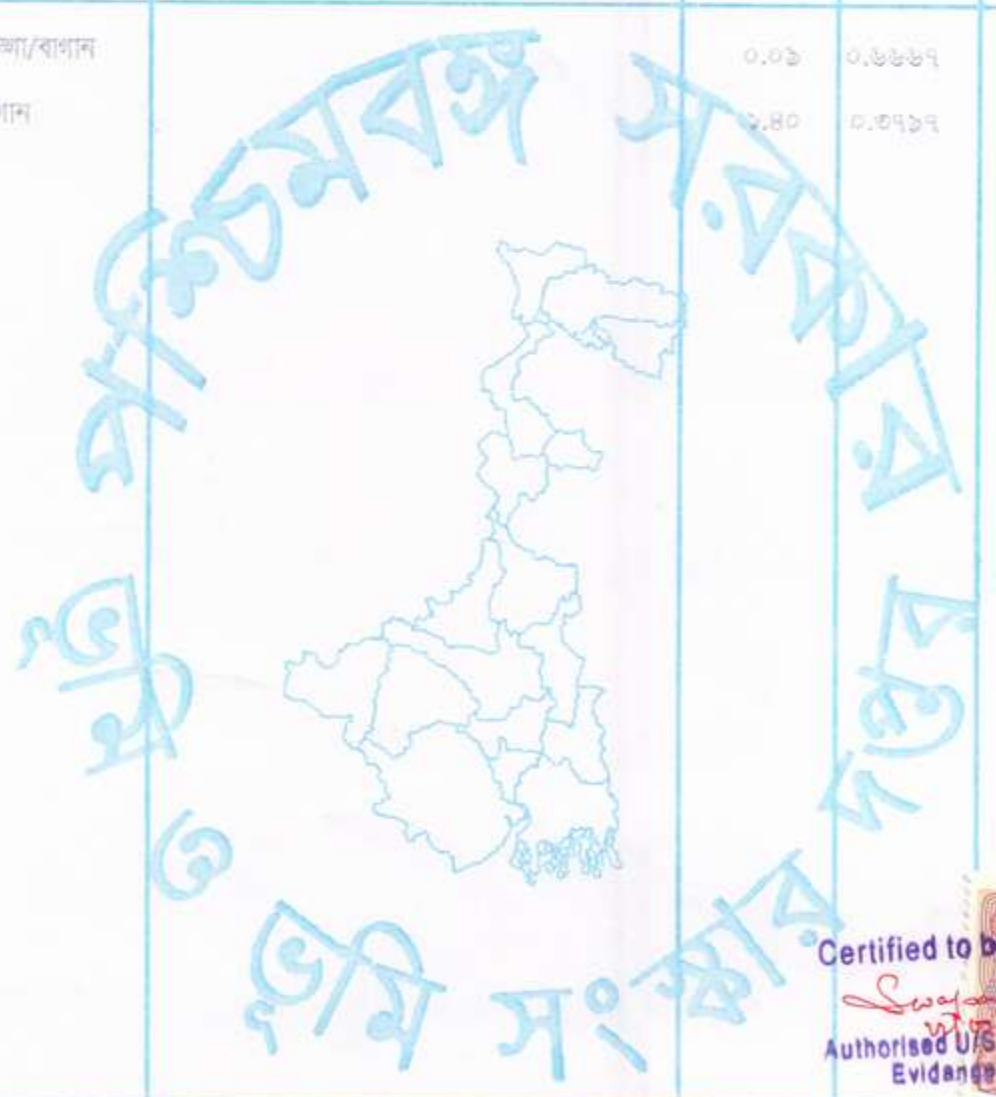
১) রাজস্ব — ০.০০ টাকা

২) জমির মোট পরিমাণ — ০.৫৯ একর (৩) মোট দাগের সংখ্যা — ২

৪) অত্রখন্ডের দখলকারের বিবরণ		(৫) স্বত্ব	(৬) মন্তব্য
নাম	অনরীশ প্রসাদ রায়চাঁদ	রায়চাঁদ	
পিতা/স্বামী**	রঘুনাথ প্রসাদ		
ঠিকানা	মোট-১০কে.এইচ.আই. (জি.-I.রীশ উড সোলটা. নিউটউল,কোল-১৫৭।		

৭) অত্রখন্ডের নিজ দখলীয় জমি :


দাগ নম্বর	জমির শ্রেণী	মন্তব্য	দাগের মোট পরিমাণ	দাগের মধ্যে অত্র খন্ডের	দাগের মধ্যে অত্র- খন্ডের জমির অবশেষের পরিমাণ	
			একর	অংশ	একর	হেটর
৪৭	ডাঙ্গা/বাগান		০.০৯	০.৬৬৬৭	০.০৬	
৪৮	বাগান		২.৪০	০.৩৭১৭	০.৫৩	



দাগের মোট সংখ্যা দুই মাত্র ০.৫৯
apl. Fee: Rs.10, Authentication Fee:1 x Rs.10= Rs.10, Total: Rs.20


উত্তর ২৪-পরগনা খতিয়ান নং — ২১০৭ [১৫০৭০২৮]
 ভারতগাঁড়া জে.এল.নং — ২৮ বানা — রাজারহাটি

জমি — ০.০৫ টকা
 মির মোট পরিমাণ — ০.১৬ একর (৩) মোট দাগের সংখ্যা — ১

জমিহের দখলকারের বিবরণ		(৫) স্বত্ব	(৬) মন্তব্য
নাম	কোয়ালিটি রিভেলটেক	রায়ত	
তা/স্বামী**	প্রাঃ লিঃ		
ঠিকানা	৯/২১৮.লোকনাথ পার্ক, অটিহাড়া,কোল-১৫৭		

জমিহের নিজ দখলীয় ভূমি :

গ ধর	জমির শ্রেণী	মন্তব্য	দাগের মোট পরিমাণ	দাগের মধ্যে অত্র স্বত্বের	দাগের মধ্যে অত্র- স্বত্বের জমির অংশের পরিমাণ	
			একর	অংশ	একর	হেটর
	বাগান		১.৪০	০.১১৪০	০.১৬	



Certified to be a True copy
 18/01/13
 Authorised U/S 76 of the Indian
 Evidence Act 1872


দাগের মোট সংখ্যা এক মাত্র ০.১৬
 Fee: Rs.10, Authentication Fee: 1 x Rs.10= Rs.10, Total: Rs.20