

80

12461

4

I 11323/10



পশ্চিমবঙ্গ পশ্চিম বঙ্গাল WEST BENGAL

802709

29/09/10
 1/30
 P.N. 20325/10

0024
 18927/14

Certified that this document is admitted to registration, the stamp and the endorsement is filed with this document
 Addl. District Sub-Registrar
 Sonarour, South 24 Parganas



Handwritten signature and name in Bengali script.

-ঃ নিঃস্বত্ব সাক্ষ বিক্রয় কোবালা দলিল :-

থানা- সোনারপুর, মৌজা- বারহাঁস ফরতাবাদ,
 জমি- ২ কাঠা ৯ ছটাক ৩০ বর্গফুট,
 মূল্য- ১৬,৯২,৭১৫ টাকা।

ଶ୍ରୀ ରାଜେନ୍ଦ୍ର କୁମାର ଆମରଠାଣ,
ଶ୍ରୀ ଅମରଜିତ ଆମରଠାଣ,
ଶ୍ରୀ ବିକାଶ ଆମରଠାଣ,
ଶ୍ରୀ ରାଜକୂମାର ଆମରଠାଣ

କୋବାଣୀ ଗ୍ରହୀତାଗଣ :- ୧) ଶ୍ରୀ ରାଜେନ୍ଦ୍ର କୁମାର ଆମରଠାଣ, (PAN-ACZPA7518C), ପିତା- ସ୍ୱର୍ଗୀୟ ଡକ୍ଟର ଆମରଠାଣ,
୨) ଶ୍ରୀ ଅମରଜିତ ଆମରଠାଣ, (PAN-AGPPA18021M),
୩) ଶ୍ରୀ ବିକାଶ ଆମରଠାଣ, (PAN-AHAPA8484B),
୪) ଶ୍ରୀ ରାଜକୂମାର ଆମରଠାଣ, (PAN-AHAPA8485A),
୨-୫୩୯ ଏଠା ପିତା- ଶ୍ରୀ ରାଜେନ୍ଦ୍ର କୁମାର ଆମରଠାଣ,
ମକଲେର ଜାତି- ହିନ୍ଦୁ (ଡାକ୍ତରୀୟ), ପେଶା- ବାବନା, ନାଂ-
୨୬, ମହାମାତା ସମ୍ବିତ ରୋଡ, ଧାନା- ମୋନାରପୁର, ବ୍ଲକକାଜା-
୨୦୦ ୦୮୫ ।

କୋବାଣୀ ଦାତା :- ଶ୍ରୀ ମମ୍ମୁନ ଛନ୍ନ ନନ୍ଦ, ପିତା- ମୃତ ମାଠୁ ଗୋପାଳ ନନ୍ଦ,
ଜାତି- ହିନ୍ଦୁ (ଡାକ୍ତରୀୟ), ପେଶା- ଚାଷ, ନାଂ- ବାରହାଣ
ଝରଡାବାଦ, ଧାନା- ମୋନାରପୁର, ଜିଲ୍ଲା- ଦକ୍ଷିଣ ୨୫ ପରମ୍ପରା

କମ୍ପ୍ୟୁଟର ନିଃସୂଚକ ମାଧ୍ୟମରେ କୋବାଣୀ ପତ୍ର ମିଦଂ କାର୍ଯ୍ୟକ୍ରମେ :-

ଜିଲ୍ଲା ଦକ୍ଷିଣ ୨୫ ପରମ୍ପରା, ଧାନା ଓ ଘାଟ ଟିକି ମାବରେଜିଲ୍ଲା ଅଫିସ- ମୋନାରପୁର,
ପରମ୍ପରା- ନେଦନମଲ୍ଲ, ବର୍ତ୍ତମାନେ ରାଜପୁର-ମୋନାରପୁର ମୌଜା ନଂ ୨୮ (୨୬) ନଂ ଓହାଡ଼ିର
ଅନ୍ତର୍ଗତ, ଜିଲ୍ଲା ଏନଂ ନଂ- ୫୨, ମୌଜା- ବାରହାଣ ଝରଡାବାଦ ଗ୍ରାମେ ରାସ୍ତା ଦେଖି ନିମ୍ନ
ବିଶିଷ୍ଟ ନକ୍ସା ଆର.ଏମ. ୫୨୨ ନଂ ଅଭିଧାନ ସୂଚୀ ଆର.ଏମ. ୦୧୮୨ ନଂ ଦ୍ୱାରା ଡାକ୍ତା
ଜମିର ମଧ୍ୟେ ୧ କାଟା ୧୧ ହଟାକ ୦୦ ବର୍ଗଫୁଟ ଜମି ଆର.ଏମ. ୫୩୨ ନଂ ଅଭିଧାନ ସୂଚୀ
ଆର.ଏମ. ୦୧୨୯ନଂ ଦ୍ୱାରା ଡାକ୍ତା ଜମିର ମଧ୍ୟେ ୮ ହଟାକ ଜମି ଏବଂ ଆର.ଏମ. ୫୧୩ନଂ



Aditi, Dist. Sub-Registrar
Senarone, South 24 Pps.

29 SEP 2010

-ঃ (৩) ঃ-

শ্রীমান বৃষ্টি
শ্রীমান বৃষ্টি

শ্রীমান বৃষ্টি আর.এম. ৩১৮৬ নং দায়ে ব্যক্ত জমির মধ্যে ৬ ছটাক জমি ও তদুপরিষ্টিত
১০০ বর্গফুট পরিমিত টাশির ছাটনি বিশিষ্ট কাঁচা গৃহাদি অর্থাৎ তিনটি শ্রীমান বৃষ্টি
তিনটি দায়ে একশ্রেণে অত্র সহ নকসায় প্যাল রং দ্বারা সীমায়ত্বা চিহ্নিত ও পরিবেষ্টিত
কমবেশী ২ কাঠা ৯ ছটাক ৩০ বর্গফুট পরিমিত জমি ও তদুপরিষ্টিত কমবেশী ১০০
বর্গফুট পরিমিত টাশির ছাটনি বিশিষ্ট কাঁচা গৃহাদি দায় ব্যবতীয় মজ পাঠ অকর
আওলাভাদি দায় ব্যবতীয় ব্যবহারিক স্মার্ট অন্ ইজমেন্টে গৃহাদি সহ অত্র কোব্যপা মূলে
বিস্তীর্ণ সম্পত্তি হইতেছে।

নিম্ন তপশীল বর্ণিত জমি জমা সহ আরও অন্যান্য জমি জমা আদি অত্র দাতা
ও অমার অপরাপর ষরিকগণ ওয়ারিশান মূলে প্রাপ্ত হইয়া নিজ নিজ নাম বরাবর
রিভিনন্যাপ সেটেলমেন্ট জরিপে রেকর্ড বৃষ্টি করাইয়া ভোগ দখল করিতে থাকিবদ্বয়
বিজেন্দর ভোগ দখলের স্বার্থে ও সুবিধার্থে বিমত ইংরাজী ২২/৮/১৯৮৬ তারিখে
সোনমেরপুর থানা টিঃ সবারেজিস্ট্রী অফিসে রেজিস্ট্রীকৃত ১নং বহির ৬৬নং তপ্যুমে ৩৪৫
হইতে ৩৬৩ নং পাতায় নকশীকৃত ১৯৮৬ সালের ৫১৩৪ নং এককেন্দ্র আণোম বিভাগ
বল্টন নামা দপিল দ্বারা বিভাগ বল্টন করিয়া পই টি ভ বল্টন নামা দপিলে অদি অত্র
দাতা চতুর্থ পক্ষ বৃষ্টি হইয়া 'ভ' তপশীলে বর্ণিত নিম্ন তপশীল বর্ণিত জমি সহ আরও
অন্যান্য জমি জমা একক ভাবে প্রাপ্ত হইয়া মাপিক সরকারে ধার্যকৃত খাজনাদি
আদায়ে আদ্যাবধি অন্যের বিনা স্ব মন্ত্রণে খাসে ভোগ দখল করিয়া আসিতেছি ও
করিতেছি। উহাতে অমার বিক্রমযোগ্য উভয় স্বত্ব বিদ্যমানে আছে ও রহিয়াছে।



Additional Dist. Sub-Registrar
Coimbatore, South 2d Div.

29 SEP 2010


- ১ (৪) :-

১৯৯৯
১৯৯৯

এখানে আমাদের নগদ অর্থের বিশেষ প্রয়োজনে টিউ ও নিম্ন তপশীল বর্ধিত জমি বিক্রয় করিবার ঘোষণা করিলে অত্র কোম্পানী গ্রহীতগণ আপনারা জনশ্রুতিতে জানিতে পারিয়া টিউ জমি ১৬,৯২,৭১৫ টাকা মূল্যে খরিদ করিতে চাওয়ায় এবং আমি টিউ মূল্যে বিক্রয় করিতে সম্মত হইয়া অন্য তারিখে নিম্ন টাকার জায় মেতাবক টিউ সমুদয় ১৬,৯২,৭১৫ টাকা আপনাদের নিকট হইতে বৃক্ষিতা পাইয়া অত্র নিঃস্বত্ব মোক বিক্রয় কোম্পানী দলিলা আপনাদের ন্যম বরাবর লিখিয়া দিয়া এবং দখল দিয়া এতদ্বারা স্বীকার, অধিকার, প্রকাশ ও প্রচার করিতেছি যে :-

আপনারা অন্য হইতে আমাদের যাবতীয় স্বত্ব স্বত্বান দখলে কয়েম দখলীকার হইয়া দালিক সরকার ও স্থানীয় রাজপুর-স্যানারপুর পৌরসভায় ন্যবেক বহুতা নাম খরিদ দিয়া আপনাদের নিজে নিজ নাম পতন করতঃ পুত্র, পৌত্রাদি ওয়ারিখানগন বনস্রমে দান, বিক্রয়, বহুকাতির দ্বারা সর্ব প্রকার হস্তান্তর করণ ক্ষমতায় ক্ষমতায়নে হইয়া পরম সুখে ভোগ দখল করিতে থাকুন। তাহাতে আমি কিংবা আমার ওয়ারিখানগন কপিনে কাশে কোন প্রকার ওজর আপত্তি দাবি দাওয়া করিতে পারিব না বা করিবে না করিণেও তাহা সর্ব আদালতে অগ্রাহ্য ও নামজুর বর্ণিত্য গণ্য হইবেক।

প্রকাশ থাকে যে, বিক্রীত জমি জমা অন্য কোন স্থানে দান, বিক্রয়, বহুকাতির দ্বারা দায় সংযোগ করি নাই। যদি কোন দিন ঐরূপ কোন দায় যোগ ভবিষ্যতে প্রদান হয় তজ্জন্য আমি দায়ী থাকিব ও আইন মাতিক যে কোন দস্ত ভোগ করিব এবং যাবতীয় ক্ষতিপূরণ দিতে বাধ্য থাকিব। টিউ জমি জমা কাছকেও ভাগে চাড়াই পিজ দেই নাই বা ভেঙে জমি নহে বা কোন বর্ণাদার নাই বা সরকার বাছাদুর কর্তৃক অথবা কোন



Adkl. Dist. Sub-Registrar
Samarone, South 74 Post.

29 SEP 2010

১৫/১০/১৯৬৩
১৫/১০/১৯৬৩

প্রাইভেট বন্ডি কর্তৃক অ্যাকোয়ার হুই নাই বা কোন ম্যামলা মোকদ্দমার বিষয়ভূক্ত নহে, সম্পূর্ণ নির্দাম, নির্দাম, পরিষ্কার অবস্থায় আমের খাস দখলে বিদ্যমান থাকাবস্থায় বিক্রয় করিয়া খাস দখলে বুঝাইয়া দিলাম।

উবিদ্যেতে মূল সংশোধন বা পরিপূরক দৃশ্যের অবশ্যক হইলে বিনা গনে আপনাতর ভাবে ও স্বরচায় উক্ত মূল সংশোধন দৃশ্য করিয়া দিতে আমি প্রায় ওয়ারিশান বন্দকনে বাধ্য রহিলাম।

এতদর্শে মেজদার মূহু শরীরে দ্বির ভাব বৃদ্ধিতে থাকিয়া মূল্যের সম্পূর্ণ টাকা বুঝিয়া পাইয়া অত্র দৃশ্যে সহি সম্পাদন করিলাম। ইতি তাং—
১৪১৭ মানের ২২ জুলাই ১৯৬৩
২০১০ মানের ২৩ জুলাই ১৯৬৩

-ঃ উপরোক্তে বিক্রীত সম্পত্তির পরিচয় :-

.....

- ১) জেলা দক্ষিণ ২৪ পরগণা, থানা ও গ্রামঃ টিঃ মাঝেরজিহুই অফিস- মেনারপুর এলাকাধীন পরগণা- মেনাঘল্ল, রাজপুর- মেনারপুর পৌরসভার ২৮ (২৬) নং ওয়ার্ডের অন্তর্গত মৌজা- বাবহাস করতাবাদ প্রাদক্ষিত হাণ্ড মালিক পশ্চিমবঙ্গ রাজ্য সরকার পক্ষে দক্ষিণ ২৪ পরগণা কাশেকটার অ্যাপিপুর অধীন মোটে জমার জমির মধ্যে বিক্রীত ১ কাঠা ১১ ছটাক ৩০ বর্গফুট জমির বার্ষিক হারাস্তরি খাজনা বর্তমান হারে প্রযোজ্য। জেঃ এলঃ নং- ৪৭, রেঃ সাঃ নং- ৭, ভৌঃ নং- ১০৯, আর.এস. ৪২২ নং অধিদান পিপিবন্ধ।



Advl. Div. Sub-Registrar
Swartkop, South 24 P.O.

29 SEP 2010

১৪৪১০
১০৬৫০
১৪৪১০

অর.এম. ৩১৮৭ নং দ্বায়ে ডাঙ্গা জমির মধ্যে আমার বন্টন নামা দলিল মূলে
প্রাপ্ত জমির মধ্যে ১ কাঠা ১১ ছটাক ৩০ বর্গফুটে জমি বিক্রীত।


- ২) জেলা, থানা, মৌজা, মালিক, ধহু ও ভূজ একত্রে মোট জমির জমার মধ্যে
বিক্রীত ৮ ছটাক জমির বার্ষিক হারাহারি খাজনা বর্তমান হারে প্রযোজ্য।
অর.এম. ৪১২ নং প্রতিধান শিপিবদ্ধ।

অর.এম. ৩১৭৫ নং দ্বায়ে ডাঙ্গা জমির মধ্যে আমার বন্টন নামা দলিল মূলে
প্রাপ্ত জমির মধ্যে ৮ ছটাক জমি বিক্রীত।

- ৩) জেলা, থানা, মৌজা, মালিক, ধহু ও ভূজ একত্রে মোট জমির জমার মধ্যে
বিক্রীত ৬ ছটাক পরিমিত জমির বার্ষিক হারাহারি খাজনা বর্তমান হারে
প্রযোজ্য। অর.এম. ৪১৯ নং প্রতিধান শিপিবদ্ধ।

অর.এম. ৩১৮৬ নং দ্বায়ে বাঙ্গ জমির মধ্যে আমার বন্টন নামা দলিল মূলে
প্রাপ্ত জমির মধ্যে ৬ ছটাক জমি ও তদুপরিমিত কমেবশী ১০০ বর্গফুটে পরিমিত
টাঙ্গির ছাউনি বিশিষ্টে গৃহাদি সহ বিক্রীত।

অর্থাৎ মোট তিনটি প্রতিধান ভূজ তিনটি দ্বায়ে আমার বন্টন নামা দলিল মূলে
প্রাপ্ত সম্পত্তির মধ্যে অত্র সহ নকসায় পাণ্ড রং দ্বারা সীমায়েরা চিহ্নিত ও পরিবেষ্টিত
কমেবশী ২ কাঠা ৯ ছটাক ৩০ বর্গফুটে পরিমিত জমি ও তদুপরিমিত কমেবশী ১০০
বর্গফুটে পরিমিত টাঙ্গির ছাউনি বিশিষ্টে গৃহাদি সহ যাবতীয় মাঙ্গ পাঠ অকর আওলাতদি
মাথ যাবতীয় ব্যবহারিক রাইট অর্ ইজমেন্টে গৃহাদি সহ অত্র কোবালা মূলে বিক্রীত
সম্পত্তি হইতেছে। অত্র সহ নকসা অত্র দলিলের একাংশ বর্ণিত্য সর্বত্র গণ্য হইবে।



Advt. Dir. Sub-Registrar
Sonbhadra, South 24 Pgs.

29 SEP 2010

- 2 (9) :-

অর্থ
সংক্রান্ত
কাজ

-ঃ চৌহদ্দি :-

- উত্তর : অর.এস. দাখ নং- ০১৮৭।
- দক্ষিণ : অর.এস. দাখ নং- ০১৮৬।
- পূর্ব : অর.এস. দাখ নং- ০১৮৭ ও ০১৮৫।
- পশ্চিম : অর.এস. দাখ নং- ০১৭৫ ও ০১৭৮।

-ঃ টাকার জমা :-

তারিখ	চেক নং	ব্যাংক	পরিমাণ
28/09/10	025147	AXIS BANK	৳. 6,92,715
14/04/10	397408	Ba-Gaxia	৳. 10,00,000/-
		- ০ -	<
			<u>Total ৳. 16,92,715/-</u>

ধরলেন যোগ লক্ষ বিয়ানবই হাজার শত মত পনের টাকা বৃদ্ধি পাঠানাম।

অর্ডিনাট
অর্ডিনাট

দাতার স্বাক্ষর
ইত্যদি :-

মুদ্রাবিদ্যাকারক :-
Sameerat Chakrabarty
 (সংসদেয় চাকরতী)
 দপিন লেখক (এ.এল.পি./১০০)
 অ্যাপিপুর টিঃ রেজিস্ট্রী অফিস,
 কলকাতা- ৭০০ ০২৭।

১) অর্ডিনাট
 AE 810 Saltlake
 Kol - 61

অক্ষর বিদ্যায় :-
Pulip Bandy.
 (শ্রী প্রদীপ বন্দ্য)
 সেনসরপুর।

অর্ডিনাট
 অর্ডিনাট
 অর্ডিনাট



Ad. Dist. Sub-Registrar
Sonamurti, South 24 Pgs

29 SEP 2010



	বৃদ্ধাঙ্গুলী	তর্জনী	মধ্যমা	অনামিকা	কনিষ্ঠা
বাম হাত					
ডান হাত					

দাখিলকারক/মাতার নাম

টি প/স্বাক্ষর ৱায়েন হাফসন



	বৃদ্ধাঙ্গুলী	তর্জনী	মধ্যমা	অনামিকা	কনিষ্ঠা
বাম হাত					
ডান হাত					

প্রহীতা/মাতার নাম RASEN PRA XUNAR HOORVILLE

টি প/স্বাক্ষর RASEN PRA XUNAR HOORVILLE



	বৃদ্ধাঙ্গুলী	তর্জনী	মধ্যমা	অনামিকা	কনিষ্ঠা
বাম হাত					
ডান হাত					

প্রহীতা/মাতার নাম - RAJESH K. AGARWAL

টি প/স্বাক্ষর Rajesh Aggarwal



	বৃদ্ধাঙ্গুলী	তর্জনী	মধ্যমা	অনামিকা	কনিষ্ঠা
বাম হাত					
ডান হাত					

প্রহীতা/মাতার নাম

টি প/স্বাক্ষর Rishat Siddiqui



Aditi, Dist. Sub-Registrar
Senarone, South 24 Pps.

29 SEP 2010

	বৃদ্ধাঙ্গুলী	তর্জনী	মধ্যমা	অনামিকা	কনিষ্ঠা
বাম হাত					
ডান হাত					

দাখিলকারক/দাতার নাম -

টিপ/স্বাক্ষর



	বৃদ্ধাঙ্গুলী	তর্জনী	মধ্যমা	অনামিকা	কনিষ্ঠা
বাম হাত					
ডান হাত					

গ্রহীতা/দাতার নাম -

টিপ/স্বাক্ষর Rayhan Ayamech

	বৃদ্ধাঙ্গুলী	তর্জনী	মধ্যমা	অনামিকা	কনিষ্ঠা
বাম হাত					
ডান হাত					

গ্রহীতা/দাতার নাম -

টিপ/স্বাক্ষর

	বৃদ্ধাঙ্গুলী	তর্জনী	মধ্যমা	অনামিকা	কনিষ্ঠা
বাম হাত					
ডান হাত					

গ্রহীতা/দাতার নাম -

টিপ/স্বাক্ষর




Kantor District Registrar
Sunarapura, Samarinda, Kalimantan Selatan

29 SEP 2010

Government of West Bengal
Department of Finance (Revenue) , Directorate of Registration and Stamp Revenue
Office of the A. D. S. R. SONARPUR, District- South 24-Parganas
Signature / LTI Sheet of Serial No. 12461 / 2010, Deed No. (Book - I , 11323/2010)

I . Signature of the Presentant

Name of the Presentant	Signature with date
Lakshman Ch Naskar	 29-9-10

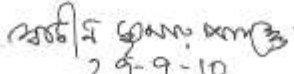
II . Signature of the person(s) admitting the Execution at Office.

Sl No.	Admission of Execution By	Status	Photo	Finger Print	Signature
1	Lakshman Ch Naskar Address -Barhans Fartabad, Village:Barhans Fartabad, Thana:-Sonarpur, District:-South 24-Parganas, WEST BENGAL, India, P.O. :-	Self	 29/09/2010	 LTI 29/09/2010	

Name of Identifier of above Person(s)

Swadhin Pandey
A E 310 Salt Lake City, Kolkata, District:-Kolkata,
WEST BENGAL, India, P.O. :- Pin :-700064

Signature of Identifier with Date


29-9-10



Additional District Sub-Registrar
Sanganur, South 24 Pgs.

29 SEP 2010



Government Of West Bengal
Office Of the A. D. S. R. SONARPUR
District:-South 24-Parganas

Endorsement For Deed Number : 1 - 11323 of 2010
(Serial No. 12461 of 2010)

On 29/09/2010

Certificate of Admissibility(Rule 43,W.B. Registration Rules 1962)

Admissible under rule 21 of West Bengal Registration Rule, 1962 duly stamped under schedule 1A, Article number : 23,4 of Indian Stamp Act 1899. also under section 5 of West Bengal Land Reforms Act, 1955; Court fee stamp paid Rs.10/-

Payment of Fees:

Fee Paid in rupees under article : A(1) = 18612/- ,E = 7/- on 29/09/2010

Certificate of Market Value(WB PUVI rules of 2001)

Certified that the market value of this property which is the subject matter of the deed has been assessed at Rs.-1692715/-

Certified that the required stamp duty of this document is Rs.- 101573 /- and the Stamp duty paid as: Impresive Rs.- 5000/-

Deficit stamp duty

Deficit stamp duty

1. Rs. 49000/- is paid, by the draft number 572686, Draft Date 28/09/2010, Bank Name State Bank of India, MAHAMAYATALA, received on 29/09/2010
2. Rs. 47600/- is paid, by the draft number 572692, Draft Date 28/09/2010, Bank Name State Bank of India, MAHAMAYATALA, received on 29/09/2010

Presentation(Under Section 52 & Rule 22A(3) 46(1),W.B. Registration Rules,1962)

Presented for registration at 17.05 hrs on :29/09/2010, at the Office of the A. D. S. R. SONARPUR by Lakshman Ch Naskar ,Executant.

Admission of Execution(Under Section 58,W.B.Registration Rules,1962)

Execution is admitted on 29/09/2010 by

1. Lakshman Ch Naskar, son of Lt Panchu Gopal Naskar , Barhans Fartabad, Village:Barhans Fartabad, Thana:-Sonarpur, District:-South 24-Parganas, WEST BENGAL, India, P.O. :- , By Caste Hindu, By Profession : Cultivation

Identified By Swadhin Pandey, son of Lt Ahibhusan Pandey, A E 310 Salt Lake City, Kolkata, District:-Kolkata, WEST BENGAL, India, P.O. :- Pin :-700064 , By Caste: Hindu, By Profession: Business.

(Anima Sinha)
ADDITIONAL DISTRICT SUB-REGISTRAR

(Anima Sinha)
ADDITIONAL DISTRICT SUB-REGISTRAR

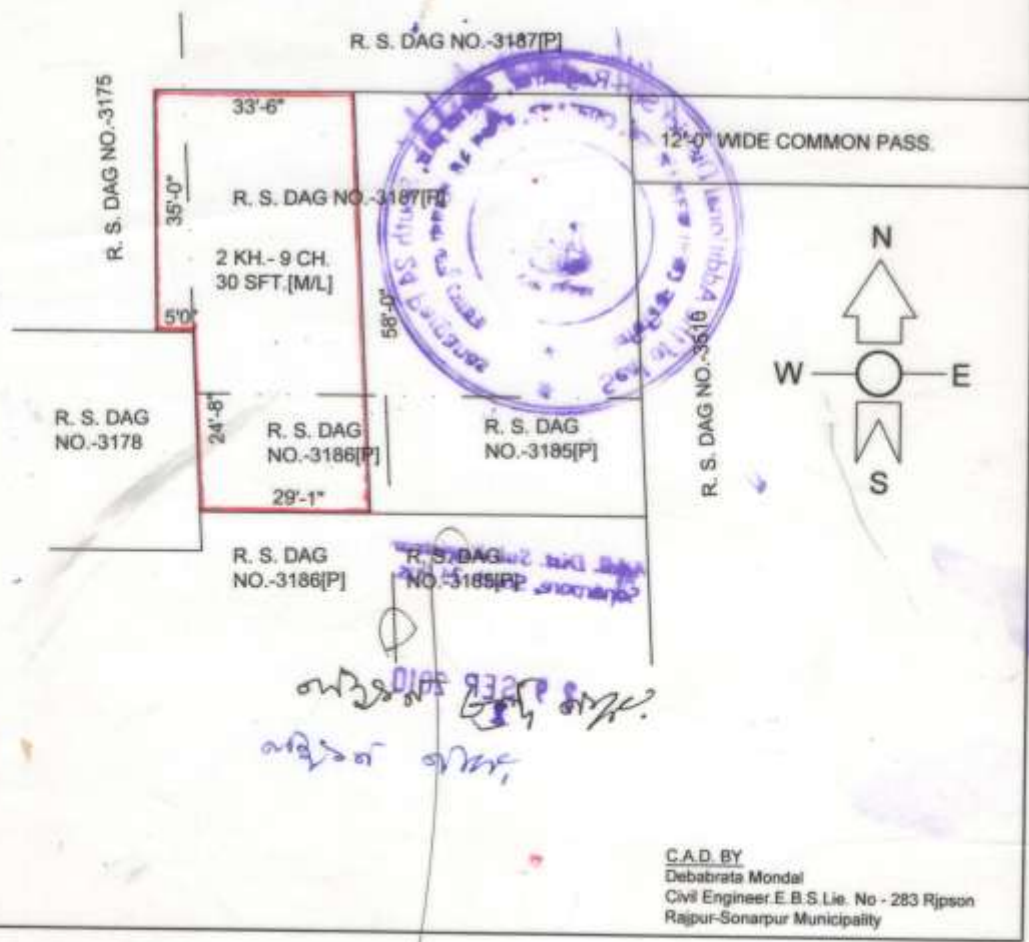


Addl. Dist. Sub-Registrar
Sonarpore, South 24 Pgs.

29 SEP 2010

SITE PLAN AT MOUZA - BARHANS FARTABAD, J. L. NO -47, R. S. DAG NO — 3186, 3175 & 3187, P. S. -SONARPUR, DIST. - SOUTH 24 PARGANAS, WARD NO -28 , UNDRERAJPUR - SONARPUR MUNICIPALITY. TOTAL LAND AREA MARKED BY RED BORDER SCALE = 1" INCH = 20' FT.

R. S. DAG NO	LAND AREA	TOTAL LAND AREA
3187	1 KH.-11 CH.-30 SFT.[M/L]	2 KH.- 9 CH.-30 SFT [M/L]
3186	0 KH.-6 CH.-0 SFT.[M/L]	
3175	0 KH.-8 CH.-0 SFT.[M/L]	



CAD BY
 Deabrata Mondal
 Civil Engineer E.B.S.Lie. No - 283 Rjpsn
 Rajpur-Sonarpur Municipality

Certificate of Registration under section 60 and Rule 69.

Registered in Book - I
CD Volume number 28
Page from 2441 to 2454
being No 11323 for the year 2010.



[Signature]
(Anima Sinha) 04-October-2010
ADDITIONAL DISTRICT SUB-REGISTRAR
Office of the A. D. S. R. SONARPUR
West Bengal