

58

8. 6251

1

5 3758/10



पश्चिम बंगाल पश्चिम बंगाल WEST BENGAL

791219

17/5/10  
 20/20  
 11/1974/10  
 22/26

Certified that the document is admitted to registration. The Signature sheet and the endorsement sheets attached with this document are the part of this document.

Add. District Sub-Registrar  
 Sonarpur, South 24 Parganas

19 MAY 2010

रिजिस्ट्रार ऑफिस

-: निःशुल्क माफ दिवस कोटाणा दर्शित :-

थाना- सोनारपुर, पोस्टा- बारहान करजाबाद,  
 जमि- २ कांठर १९ हठोक ६ वर्गफुट,  
 मूल्य- १,०९,०१९ टाका।

১২৭০  
 তারিখ: ১৭/০৫/১০  
 শ্রী. এম. এ. জাহাঙ্গীর  
 ২১. মৌলভীবাজার জেলা, (১১) ; ১০৮৪  
 শফিক কুমার সরকার  
 স্ট্যাম্প কেবল  
 সান্দরপুর এম. ডি. এস. আর অফিস  
 পক্ষ ১৪ পরগণা



Addl. Dist. Sub-Registrar  
 Sonarpore, South 24 Pgs

Same with Chakrabarty.  
 S/o. date Dulal Chakrabarty  
 Alifuz D.R. Office  
 Kal-27  
 See @ mairon.

19 MAY 2010



**কোষাণ্য দুইভাগন :-** ১) শ্রী রাজেন্দ্র কুমার আগরওয়াল, পিতা- শ্রী  
ভগীরথমেগ আগরওয়াল, ২) শ্রী পরদিন আগরওয়াল,  
৩) শ্রী বিকাশ আগরওয়াল, ৪) শ্রী রাজকুমার  
আগরওয়াল, ২-৪নং এর পিতা- শ্রী রাজেন্দ্র কুমার  
আগরওয়াল, সকলের জাতি- হিন্দু (ভারতীয়), পেশা-  
ব্যবসা, মাং- ২৬, মহাশয় মন্দির রোড, খান-  
নোয়ারপুর, কলকাতা- ৭০০ ০৮৪।

**কোষাণ্য দাতা :-** শ্রী অসিত কুমার রায়, পিতা- শ্রী রাধিকা রঞ্জন রায়,  
জাতি- হিন্দু (ভারতীয়), পেশা- ব্যবসা, মাং- ১২/১,  
মহেন্দ্র রায় পেন, খানা- বেনিয়াপুকুর, ছাপ খানা-  
উপনিয়া, কলকাতা- ৭০০ ০৪৬।

কন্য স্তম্ভ বিঃস্বত্ব মাফ বিক্রয় কোষাণ্য পত্র বিদ্যে কার্যক্রমে :-

জেণ্ডা দক্ষিণ ২৪ পরগণা, খানা ও এ্যাং ডিঃ মহারাজকিন্দী অফিস- নোয়ারপুর,  
পরগণা- মেদনমল্ল, বর্তমানে রাজপুর-নোয়ারপুর পৌরসভায় ২৮ (২৬) নং ওয়ার্ডের  
অভ্যন্তর, জেঃ এ্যাং নং- ৪৭, মৌজা- বারহাঁস ফরতাবাদ গ্রামে রাখত দখলী স্বত্ব  
বিশিষ্ট স্বত্বের অর.এস. ৪৯১ ও ৪৯২ নং স্বত্বস্বত্ব ভুক্ত অর.এস. ৩১৮২ নং দ্বায়ে  
ডাক্তা ১৬ শতক জমির মধ্যে আমার দুইটি পৃথক পৃথক দখলি মূলে খরিদার অত্র সহ  
নকসমে পাণ্ডা রং দ্বারা সীমারেখা চিহ্নিত ও পরিবেশিত কন্যবেশী ২ কাঠা ১৫ ছটাক  
৬ বর্গফুট পরিমিত জমি ময়ে খাবতীয় ব্যবহারিক স্বত্বাদি সহ অত্র কোষাণ্য মূলে বিক্রয়  
সম্পাদিত হইতেছে।



*Addl. Dist. Sub-Registrar  
Sonarore, South 24 Pgs*

**19 MAY 2011**

১০১৬

নিম্ন তপশীল বর্ণিত জমি জমা সহ আরও অন্যান্য জমি জমা বিত্তিসন্ধ্যাপ  
মোটেশমেন্টে জরিপে পাইচু গোপাল নন্দর ও নিতাই নন্দর মহোদয়দ্বয়ের নাম বরাবর  
তুপ্যাংশে রেকর্ড ভুক্ত থাকে। তাহারা টিঙ্গ সম্পত্তিতে খাজনাদি আদায় একযোগে  
ভোগ দখল করিতে থাকিবদ্বারা টিঙ্গ পাইচু গোপাল নন্দর মহোদয় পরস্পরক গমন করিণে  
মৃত্যুকালে কার্তিক চন্দ্র নন্দর, রাম চন্দ্র নন্দর ও লক্ষ্মণ চন্দ্র নন্দর দিগকে তিন পুত্র  
বিধায় এবং শ্রীমতী মীরা মতল, শ্রীমতী বিজ্ঞানী বিশ্বাস ও কুমারী সবিতা নন্দর দিগকে  
তিন কন্যা বিধায় এবং শ্রীমতী ভরুণতা নন্দর মহোদয়কে পুত্রী বিধায় মোট সাত জনকে  
হিন্দু উত্তরাধিকার আইন অনুসারে উত্তরাধিকার বিদ্যমানে রাখিয়া যান এবং প্রত্যেকে  
টিঙ্গ পাইচু গোপাল নন্দর মহোদয়ের ভাগ সম্পত্তির অবিভক্ত ও অবিভাজ্য ১/৭ অংশ  
প্রাপ্ত হইলেন। অতঃপর টিঙ্গ শ্রীমতী মীরা মতল, শ্রীমতী বিজ্ঞানী বিশ্বাস, কুমারী সবিতা  
নন্দর এবং শ্রীমতী ভরুণতা নন্দর একযোগে তাহাদের প্রাপ্ত অংশবস্ত সম্পত্তি বিগত  
ইংরাজী ৩০/০৭/১৯৮৫ তারিখে সেনারপুত্র সারেরজিষ্ট্রী অফিসে রেজিষ্ট্রীকৃত ১নং  
বহির ৫২নং তপ্যামের ৪০৬ হইতে ৪১৪ নং পাতায় নকলীকৃত ৪১৭৪ নং বিক্রয়  
কোম্পা দলিগ পুণে টিঙ্গ কার্তিক চন্দ্র নন্দর, রাম চন্দ্র নন্দর ও লক্ষ্মণ চন্দ্র নন্দর  
দিগকে বিক্রয় করিয়া নিঃস্বত্ব ও দখলচ্যুত হইলেন। এমতপ্রকারে টিঙ্গ কার্তিক চন্দ্র নন্দর,  
রাম চন্দ্র নন্দর ও লক্ষ্মণ চন্দ্র নন্দর টিঙ্গ পাইচু গোপাল নন্দর মহোদয়ের ভাগ মোট  
সম্পত্তি ওয়ারিশান সূত্রে ও খরিদ সূত্রে প্রাপ্ত হইয়া টিঙ্গ অপর শরিক নিতাই নন্দর  
মহোদয়ের সহিত ভোগ দখল করিতে থাকিবদ্বারা ভোগ দখলের সুবিধার্থে বিগত ইংরাজী  
২২/৮/১৯৮৬ তারিখে সেনারপুত্র এ্যাং ডিঃ সারেরজিষ্ট্রী অফিসে রেজিষ্ট্রীকৃত ১নং  
বহির ৬৬নং তপ্যামের ৩৪৫ হইতে ৩৬০ নং পাতায় নকলীকৃত ১৯৮৬ সালের ৫১৩৪ নং



Adll. Dist. Sub-Registrar  
Sonarpore, South 24 Pgs

19 MAY 2021

১৫৫৫৫৫৫৫৫৫

এককতা অ্যাপোল বিভাগ বন্টন ন্যেমা দলিল দ্বারা বিভাগ বন্টন করিয়া যে বাছুর চিহ্নিত অংশে ভোগ দখলীকার নিযুক্ত হইলেন। অতঃপর ঠিক নিতাই নকর মহাশয় তাঁহার চিহ্নিত অংশে প্রাপ্ত সম্পত্তিতে একক ভাবে ভোগ দখল করিতে থাকিবাম্বাধ নিম্ন তপশীল বর্ণিত ৪৯১ নং খতিয়ান সূত্র ৩১৮২ নং দাখের ১ কাঠা ৮ ছটাক পরিমিত জমি বিগত ইংরাজী ১৬/০৫/১৯৯৫ তারিখে সোনোরপুর গ্রামঃ ডিঃ মাঝেরজিদ্দী অফিসে রেজিস্ট্রীকৃত ১নং বহির ৪৮নং চপ্যামের ১৬৭ হইতে ১৭২ নং পাতায় নকশীকৃত ৩১৫০ নং এককতা বিক্রয় কোবাণ্য দলিল দ্বারা সোনোরপুর গ্রামের অন্তর্গত করতাবাদ (পূর্ব) নিবাসী মৃত প্রেমচাঁদ সরদার মহাশয়ের পুত্র শ্রী শম্ভু সরদার মহাশয়কে বিক্রয় করিয়া নিঃস্বত্ব ও দখলচ্যুত হইলেন। অতঃপর শম্ভু সরদার মহাশয় তাঁহার খরিদ্য ঠিক ১ কাঠা ৮ ছটাক পরিমিত জমি জমাতে খাসে ভোগ দখল করিতে থাকিবাম্বাধ অর্থের বিশেষ প্রয়োজনে বিক্রয় করিবার ঘোষণা করিলে আমি অত্র কোবাণ্য দাতা ভায়া বিগত ইংরাজী ২৫/০৬/১৯৯৯ তারিখে সোনোরপুর গ্রামঃ ডিঃ মাঝেরজিদ্দী অফিসে রেজিস্ট্রীকৃত ১নং বহির ৬৯নং চপ্যামের ২০১ হইতে ২০৬ নং পাতায় নকশীকৃত ৪২৪৪ নং এককতা কোবাণ্য দলিল দ্বারা ঠিক ১ কাঠা ৮ ছটাক পরিমিত জমি জমা খরিদ করি।

ঠিক কার্টিক চন্দ্র নকর মহাশয় টপয়োজ পার্টিশান দলিল দ্বারা নিম্ন তপশীল বর্ণিত ৪৯২ নং খতিয়ান সূত্র ৩১৮২ নং দাখের ১ কাঠা ৭ ছটাক ৬ বর্গফুট জমি জমা সহ অন্যান্য জমি জমা চিহ্নিত মাতে একক ভাবে প্রাপ্ত হইয়া খাসে ভোগ দখল করিতে থাকিবাম্বাধ অর্থের বিশেষ প্রয়োজনে ঠিক ১ কাঠা ৭ ছটাক ৬ বর্গফুট পরিমিত জমি জমা বিক্রয় করিবার ঘোষণা করিলে আমি অত্র কোবাণ্য দাতা ভায়া অধগত হইয়া বিগত ইংরাজী ৩/১০/২০০১ তারিখে সম্পাদিত ও ১৯/০৮/২০০২ তারিখে সোনোরপুর



Addl. Dist. Sub-Registrar  
Srirangapatna, South 24 Pgs

19 MAY 2010



১৫৫/১৫৫/১৫৫

আঃ ছিঃ সবারেজিষ্ট্রী অফিসে রেজিষ্ট্রীকৃত ১নং বহির ১০৮নং ডপ্লুমের ১০৩ হইতে ১০৯ নং পাতায় নকশাকৃত ২০০২ সালের ৬৪২৪ নং এককোতা কোবাণ্য দলিণ মূলে টুঙ ও নিম্ন ভগশীল বর্নিত দানের ১-কাঠা ৭ ছটাক ৬ বর্নফুট পরিমিত জমি জমা খরিদ করি ।

এমতপ্রকারে আমি অত্র দাতা উপরোক্ত দুইটি পৃথক পৃথক কোবাণ্য মূলে নিম্ন ভগশীল বর্নিত দানের মোট ২ কাঠা ১৫ ছটাক ৬ বর্নফুট পরিমিত জমি জমা খরিদ মূলে প্রাপ্ত হইয়া মাসিক সরকারে ধার্যকৃত খাজনাদি অদ্বায়ে অদ্যাবধি অন্যের বিনা ঋত্ব সংগ্রহে প্রাসে ভোগ দখল করিয়া আসিতেছি ও করিতেছি । টহাতে আমার বিক্রয়যোগ্য টহম ঋত্ব বিদ্যমান আছে ও রহিয়াছে ।

এখন আমার নগদ অর্থের বিশেষ প্রয়োজনে টুঙ ও নিম্ন ভগশীল বর্নিত জমি বিক্রয় করিবার যোগ্যতা করিলে অত্র কোবাণ্য রহীতামন আপনাদের রুনক্ষতিতে জানিতে পারিয়া টুঙ জমি ৭,৯৫,০৭৫ টাকা মূণ্যে খরিদ করিতে চাওয়ায় এবং আমি টুঙ মূণ্যে বিক্রয় করিতে সম্মত হইয়া অন্য তারিখে নিম্ন টাকার জাম মোতাবেক টুঙ সম্মুদয় ৭,৯৫,০৭৫ টাকা আপনাদের নিকট হইতে বৃদ্ধিয়া পাইয়া অত্র নিঃস্বত্ব সাক বিক্রয় কোবাণ্য দলিণ আপনাদের নাম বরাবর লিখিয়া দিয়া এবং দখল দিয়া এতদ্বারা ধীকার, অধিকার, প্রকাশ ও প্রচার করিতেছি যে :-

আপনাদের অন্য হইতে আমার যাবতীয় ঋত্ব ঋত্ববান দখলে কার্যেমে দখলীকার হইয়া মাসিক সরকারে ও স্থানীয় রাজপুর-মোনারপুর পৌরসভায় পাতকে বহুতা নাম খরিজ দিয়া আপনাদের নিজ নিজ নাম পতন করতঃ পুত্র, পৌত্রাদি ওয়ারিশান



Addl. Dist. Sub-Registrar  
Sonarpore, South 24 Pgs

19 MAY 2011

১৯৯৯

গণস্বত্ব দান, বিক্রয়, বন্ধকাদির দ্বারা সর্ব প্রকার হস্তান্তর করণ ক্ষমতায় অনভ্যন্তরিত  
হইয়া পরম সুখে ভোগ দখল করিতে থাকুন। তাহাতে আমি কিংবা আমার ওয়ারিশানগণ  
কিছনে কালে কোন প্রকার ওজর অপত্তি দাবি দাওয়া করিতে পারিব না বা করিবে না  
করিণেও তাহা সর্ব অদ্যাপ্যন্তে অগ্রাহ্য ও নামঞ্জুর বলিয়া গণ্য হইবেক।

প্রকাশ থাকে যে, বিক্রীত জমি জমা অন্য কোন স্থানে দান, বিক্রয়, বন্ধকাদির  
দ্বারা দায় সংযোগ করি নাই। যদি কোন দিন ঐ জমি কোন দায় ভবিষ্যতে প্রদেয়  
হয় তজ্জন্য আমি দায়ী থাকিব ও আইন মার্কিক যে কোন দায় ভোগ করিব এবং খাবতী  
ক্ষতিপূরণ দিতে বাধ্য থাকিব। উক্ত জমি জমা কাছকেও ভাগে ভাগ্য শিল্প দেই নাই  
বা ভেঙে জমি নহে বা কোন বর্ণাদার নাই বা সরকার বাহাদুর কর্তৃক অথবা কোন  
প্রাইভেট বন্ডি কর্তৃক এ্যাকোয়ার হয় নাই বা কোন দায়গা মোকদ্দমার বিষয়ভূক্ত নহে,  
সম্পূর্ণ নির্দায়, নির্দায়, পরিষ্কার অবস্থায় আমার খাস দখলে বিদ্যমান থাকিবদ্বারা  
বিক্রয় করিয়া খাস দখল বুঝাইয়া দিলাম।

ভবিষ্যতে ভুল সংশোধন বা পরিপূরক দাপিলের অবেশ্যক হইলে বিনা পাবে  
অপন্যদের তপবে ও খরচায় উক্ত ভুল সংশোধন দাপিল করিয়া দিতে আমি দায়  
ওয়ারিশান গণস্বত্বে বাধ্য বহিলাম।

এতদর্থে স্বেচ্ছায় সূচু স্বরীতে দ্বিঃ চার বুদ্ধিতে থাকিয়া মূলের সম্পূর্ণ টাকা  
বুঝিয়া পাওয়া অত্র দাপিলে সহি সম্পাদন করিলাম। ইতি তাং—

বাংলা ১৪১৭ সনের ৩১শে মে

ইং ২০১০ সালের ৩১শে মে



Adl. Dist. Sub-Registrar  
Sonarpore, South 24 Pgs.

19 MAY 2021





Adtl. Dist. Sub-Registrar  
Sonam

19 MAY 2010





Addl. Dist. Sub-Registrar  
Sonarpur, South 24 Parg.

19 MAY 2010





	বৃদ্ধাঙ্গুলী	তর্জনী	মধ্যমা	অনামিকা	কনিষ্ঠা
বাম হাত					
ডান হাত					

গ্রাহীতা/দাতার নাম \_\_\_\_\_

টি প/স্বাক্ষর সহিত প্রমোদ কুমার



	বৃদ্ধাঙ্গুলী	তর্জনী	মধ্যমা	অনামিকা	কনিষ্ঠা
বাম হাত					
ডান হাত					

গ্রাহীতা/দাতার নাম SHREERAM KUMAR POKKUDA

টি প/স্বাক্ষর Shreeram Pokkuda



	বৃদ্ধাঙ্গুলী	তর্জনী	মধ্যমা	অনামিকা	কনিষ্ঠা
বাম হাত					
ডান হাত					

গ্রাহীতা/দাতার নাম TARVAKAR ANURAG

টি প/স্বাক্ষর Tarvakar Anurag



	বৃদ্ধাঙ্গুলী	তর্জনী	মধ্যমা	অনামিকা	কনিষ্ঠা
বাম হাত					
ডান হাত					

গ্রাহীতা/দাতার নাম BIKASH AGARWAL

টি প/স্বাক্ষর Bikash Agarwal



Addl. Dist. Sub-Registrar  
Sonarpur, South 24 Parganas

19 MAY 2018

	বৃহদঙ্গুলী	তর্জনী	মধ্যমা	অনামিকা	কনিষ্ঠা
বাম হাত					
ডান হাত					

দাখিলকারক/দাতার নাম - .....

টি প/স্বাক্ষর .....



	বৃহদঙ্গুলী	তর্জনী	মধ্যমা	অনামিকা	কনিষ্ঠা
বাম হাত					
ডান হাত					

গ্রহীতা/দাতার নাম - ✓ RAKSHAR AGARWAL .....

টি প/স্বাক্ষর ✓ Rakshar Agarwal .....

	বৃহদঙ্গুলী	তর্জনী	মধ্যমা	অনামিকা	কনিষ্ঠা
বাম হাত					
ডান হাত					

গ্রহীতা/দাতার নাম - .....

টি প/স্বাক্ষর .....

	বৃহদঙ্গুলী	তর্জনী	মধ্যমা	অনামিকা	কনিষ্ঠা
বাম হাত					
ডান হাত					

গ্রহীতা/দাতার নাম - .....

টি প/স্বাক্ষর .....




Adl. Dist. Sub-Registrar  
Sonarpur, South 24 Parg.

19 MAY 2018

**Government of West Bengal**  
**Department of Finance (Revenue) , Directorate of Registration and Stamp Revenue**  
**Office of the A. D. S. R. SONARPUR, District- South 24-Parganas**  
**Signature / LTI Sheet of Serial No. 06251 / 2010, Deed No. (Book - I , 05758/2010)**

I . Signature of the Presentant

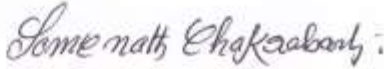
Name of the Presentant	Signature with date
Asit Kr. Roy	 19/5/10

II . Signature of the person(s) admitting the Execution at Office.

Sl No.	Admission of Execution By	Status	Photo	Finger Print	Signature
1	Asit Kr. Roy Address -12/1, Mahendra Roy Lane, Mahendra Roy Lane, Kolkata, Thana:-Topsia, District:-South 24-Parganas, WEST BENGAL, India, P.O. :- Pin :-700046	Self		 LTI	 19/5/10
			19/05/2010	19/05/2010	

**Name of Identifier of above Person(s)**  
 Some Nath Chakraborty  
 D R Office, Alipore, Kolkata, Thana:-Alipore,  
 District:-South 24-Parganas, WEST BENGAL, India,  
 P.O. :- Pin :-700027

**Signature of Identifier with Date**



*(Faint, illegible text)*

*(Faint, illegible text)*

(Anima Sinha)

**ADDITIONAL DISTRICT SUB-REGISTRAR**  
**Office of the A. D. S. R. SONARPUR**



Addl. Dist. Sub-Registrar  
Sonarpur, South 24 Parg.

19 MAY 2010



Government Of West Bengal  
Office Of the A. D. S. R. SONARPUR  
District:-South 24-Parganas

Endorsement For Deed Number : I - 05758 of 2010  
(Serial No. 06251 of 2010)

On 19/05/2010

**Certificate of Admissibility(Rule 43,W.B. Registration Rules 1962)**

Admissible under rule 21 of West Bengal Registration Rule, 1962 duly stamped under schedule 1A, Article number : 23,4 of Indian Stamp Act 1899. also under section 5 of West Bengal Land Reforms Act, 1955; Court fee stamp paid Rs.10/-

**Payment of Fees:**

Fee Paid in rupees under article : A(1) = 8745/- ,E = 7/- on 19/05/2010

**Certificate of Market Value(WB PUVI rules of 2001)**

Certified that the market value of this property which is the subject matter of the deed has been assessed at Rs.-795375/-

Certified that the required stamp duty of this document is Rs.- 47732 /- and the Stamp duty paid as: Impressive Rs.- 5000/-

**Deficit stamp duty**

Deficit stamp duty Rs. 42760/- is paid, by the draft number 151568, Draft Date 19/05/2010, Bank Name State Bank of India, MAHAMAYATALA, received on 19/05/2010

**Presentation(Under Section 52 & Rule 22A(3) 46(1),W.B. Registration Rules,1962)**

Presented for registration at 15.11 hrs on :19/05/2010, at the Office of the A. D. S. R. SONARPUR by Asit Kr. Roy ,Executant.

**Admission of Execution(Under Section 58,W.B.Registration Rules,1962)**

Execution is admitted on 19/05/2010 by

1. Asit Kr. Roy, son of Radhika Ranjan Roy , 12/1, Mahendra Roy Lane, Mahendra Roy Lane, Kolkata, Thana:-Topsia, District:-South 24-Parganas, WEST BENGAL, India, P.O. :- Pin :-700046 , By Caste Hindu, By Profession : Business

Identified By Some Nath Chakraborty, son of Lt. Dulal Chakraborty, D R Office, Alipore, Kolkata, Thana:-Alipore, District:-South 24-Parganas, WEST BENGAL, India, P.O. :- Pin :-700027 , By Caste: Hindu, By Profession: Deed Writer.

( Anima Sinha )  
ADDITIONAL DISTRICT SUB-REGISTRAR

স্বাক্ষরিত হইল।  
১৯/০৫/২০১০

স্বাক্ষরিত হইল।

( Anima Sinha )  
ADDITIONAL DISTRICT SUB-REGISTRAR





Addl. Dist. Sub-Registrar  
Sonarpur, South 24 Parganas


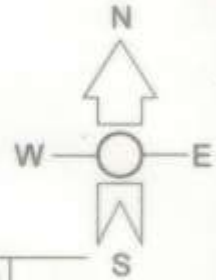
19 MAY 2018



SITE PLAN AT MOUZA - BARHANS FARTABAD, J. L. NO -47, R. S. DAG NO - 3182, R. S. KHATIAN NO.- 491, 492, P. S. -SONARPUR, DIST. - SOUTH 24 PARGANAS, WARD NO.- 28[26], UNDER RAJPUR - SONARPUR MUNICIPALITY. SCALE = 1" INCH = 20' FT.

LAND AREA MARKED BY RED BORDER

LAND AREA =2 KH.-15 CH.-6 SFT.






Addl. Dist. Sub-Registrar  
Sonarpur, South 24 Parg.

19 MAY 2018

Certificate of Registration under section 60 and Rule 69.

Registered in Book - I  
CD Volume number 16  
Page from 5983 to 5997  
being No 05758 for the year 2010.



  
(Anima Sinha) 21-May-2010  
ADDITIONAL DISTRICT SUB-REGISTRAR  
Office of the A. D. S. R. SONARPUR  
West Bengal