



জে.এল.সং- [১৫০২০২৯]
 উত্তর ২৪-পার্বত্য
 জে.এল.সং- ২৯
 খানা - বাঁশাতি

(১) রাজস্ব - টাকা
 (২) জমির মোট পরিমাণ - একর (৩) মোট দাগের সংখ্যা - ২৭
 (৪) অত্রস্বত্বের দখলকারের বিবরণ (৫) স্বত্ব (৬) মন্তব্য

নাম পিতা/স্বামী ঠিকানা	বীথোত্র নাম মন্তব্য কিলাশ চন্দ্র (কৃত) নিজ	মাসিত	
------------------------------	--	-------	---

(৭) অত্রস্বত্বের নিজ দখলীয় জমি :

দাগ নম্বর	জমির শ্রেণী	মন্তব্য	দাগের মোট পরিমাণ	দাগের মধ্যে অত্র স্বত্বের	দাগের মধ্যে অত্র- স্বত্বের জমির আংশের পরিমাণ	
			একর	আংশ	একর	হেক্টর
০১	শালি		০.১৫	০.৫৯৮৮	০.১০	
০২	শালি		০.১৬	০.৫০০০	০.০৮	
০৩	শালি		০.১৭	০.৫০০০	০.০৯	
০৪	শালি		০.১৮	১.০০০০	০.৪১	
০৫	শালি		০.১৯	০.১৯২৮	০.২৮	
০৬	শালি		০.০৭	১.০০০০	০.০৭	
০৭	শালি		০.০৮	১.০০০০	০.০৮	
০৮	শালি		০.১০	১.০০০০	০.১০	
০৯	শালি		০.১৬	১.০০০০	০.১৬	
১০	শালি		০.১১	০.৮৭৪৯	০.১১	
১১	শালি		০.০৯	১.০০০০	০.০৯	
১২	শালি		০.০৪	০.২০০০	০.০১	
১৩	শালি		০.০৪	০.২০০০	০.০১	
১৪	শালি		০.০৫	০.২০০০	০.০১	
১৫	শালি		০.০৭	০.২০০০	০.০১	
১৬	শালি		০.০৮	০.২০০০	০.০২	
১৭	জাপা		০.২২	০.২০০০	০.০১	

certified to be a true copy
 Authorised U/s 76 of the Indian
 Evidence Act, 1972

জেলা - উত্তর ২৪-পরগনা খতিয়ান নং- ১২২৭ [১৫০২০২৯]
 মৌজা - পাশ্চিম ইছাপুর জে.এ.নং- ২৪ খানা - বারাসাত

(১) রাজস্ব - ০.০০ টাকা


(২) জমির মোট পরিমাণ - একর (৩) মোট দাগের সংখ্যা - ২

(৪) অত্রস্বত্বের দখলকারের বিবরণ (৫) স্বত্ব (৬) মন্তব্য

নাম	সংক্রান্ত পত্রসংখ্যা	স্বত্ব	মন্তব্য
পিতা/স্বামী***	ধারক নাম/স্বত্ব		
ঠিকানা	পিতা		

(৭) অত্রস্বত্বের নিজ দখলীয় জমি :

দাগ নম্বর	জমির শ্রেণী	মন্তব্য	দাগের মোট পরিমাণ	দাগের মধ্যে অত্র স্বত্বের অংশ	দাগের মধ্যে অত্র- স্বত্বের জমির অংশের পরিমাণ	
			একর	অংশ	একর	হেক্টর
১১৭	পাশ		০.০৪	০.৮০০০	০.০৩	
১১৯	পাশ		০.০৫	০.৮০০০	০.০৪	



certified to be a true copy
 Authorized by the Government of India
 Evidence Act, 1972

দাগের মোট সংখ্যা ০০৭
 মূল খাত
 Appl. Fee: Rs.10, Authentication Fee: 1 x Rs.10 = Rs.10


L & LR WB

জেলা - উত্তর চব্বিশ পরগণা খতিয়ান নং- ৬৩২৮ [১৫০২০২৮]
 মৌজা - পাঁচখালী জে.এল.নং- ২৯ খানা - বারসাত

(১) রাজস্ব - টাকা
 (২) জমির মোট পরিমাণ - ০.০৯ একর (৩) মোট দাগের সংখ্যা - ২


(৪) অত্রস্বত্বের দখলকারের বিবরণ (৫) স্বত্ব (৬) মন্তব্য

নাম	স্বত্বকার	রায়ত	
পিতা/স্বামী	স্বত্বকার		
ঠিকানা			



(৭) অত্রস্বত্বের নিজ দখলীয় জমি :

দাগ নম্বর	জমির ক্রমী	মন্তব্য	দাগের মোট পরিমাণ	দাগের মধ্যে অত্র স্বত্বের	দাগের মধ্যে অত্র- স্বত্বের জমির অংশের পরিমাণ	
			একর	অংশ	একর	হেক্টর
১১৮			০.০৪	০.৮০০০	০.০৩	
১২৩			০.২২	০.৮০০০	০.০৬	



certified to be correct copy
 02.12.18

দাগের মোট সংখ্যা দুই খাত
 Appl. Fee: Rs.10. Auction Auction Fee: 1 x Rs.10 = Rs.10. Total: Rs.20
 ০.০৯

L & LR WB

L & LR WB

L & LR WB

L & LR WB

জেলা - উত্তর ২৪ পরগনা খতিয়ান নং- ৩৩৩০ [১৫০২০২৯]

মোজা - পশ্চিম ইয়াঙ্গা জে.এল.নং- ২৯ থানা - বারাসাত

(১) রাজস্ব - টাকা

(২) জমির মোট পরিমাণ - একর (৩) মোট দাগের সংখ্যা -

(৪) অত্রস্বত্বের দখলকারের বিনয়ন (৫) স্বত্ব (৬) মন্তব্য

নাম	পিতা/স্বামী	ঠিকানা	বাসত

(৭) অত্রস্বত্বের নিজ দখলীয় জমি :

দাগ নম্বর	জমির প্রকৃতি	মন্তব্য	দাগের মোট পরিমাণ	দাগের মধ্যে অত্র স্বত্বের অংশ	দাগের মধ্যে অত্র-স্বত্বের জমির অংশের পরিমাণ	
			একর	অংশ	একর	হেক্টর
১০৮			০.৩৯	০.৩৩৩২	০.৩৯	


দাগের মোট সংখ্যা এক দাগ
Appl. Fee: Rs.10, Authentication Fee:1 x Rs.10 (0x10). Total: Rs.20

জেলা - উত্তর হবিগঞ্জ খতিয়ান নং- ৬৩২৯ [১৫০২০২৯]
 মৌজা - পশ্চিম হবিগঞ্জ জে.এল.নং- ২৯ খানা - বারাসাও

(১) রাজস্ব - টাকা
 (২) জমির মোট পরিমাণ - একর (৩) মোট দাগের সংখ্যা - ১

(৪) অত্রস্বত্বের দখলকারের নাম (৫) স্বত্ব (৬) মন্তব্য

নাম	স্বত্ব	মন্তব্য
পিতা/স্বামী	বরাদ্দ	
ঠিকানা		



(৭) অত্রস্বত্বের নিজ দখলীয় জমি :

দাগ নম্বর	জমির প্রকৃতি	মন্তব্য	দাগের মোট পরিমাণ	দাগের মধ্যে অত্র স্বত্বের অংশ	দাগের মধ্যে অত্র স্বত্বের জমির অংশের পরিমাণ	
			একর	অংশ	একর	হেক্টর
০/১২২			০.০৬	০.৮০০০	০.০৬	

certified to be a true copy
 authorized u/s 76 of the India Evidence Act, 1872



দাগের মোট সংখ্যা এক মাত্র একর ০.০৬
 Appl. Fee: Rs.10. Annual Rent Fee: 1 x Rs.10 Rs.10. Total: Rs.20

জেলা- উত্তর ২৪ পরগণা

খতিয়ান নং-৪০০০

[১৫০২০২৯]

মৌজা- পশ্চিম ইছাপুর

জে.এল.নং-২৯

থানা- বারাসাত

(১) রাজস্ব- ২৫৬.০০ টাকা

(২) জমির পরিমাণ (এ)- ১.১৫

(৩) মোট দাগের সংখ্যা- ১৪

	(৪) অত্রস্বত্বের দখলকারের বিবরণ	(৫) স্বত্ব	(৬) মন্তব্য
নাম-	লক্ষ্মীনারী সমাদার	স্বত্ব	
স্বামী-	ধীরেন্দ্র		
ঠিকানা-	নিজ		


(৭) অত্রস্বত্বের নিজ দখলীয় জমি

দাগ নং	জমির প্রকৃতি	মন্তব্য	দাগের মোট পরিমাণ (এ)	দাগের মধ্যে অত্রস্বত্বের অংশ	দাগের মধ্যে অত্রস্বত্বের জমির অংশের পরিমাণ	
					একর	বেটর
৮০	শালি		০.১১	০.৭৮৪৫	০.০৯	
৮১	শালি		০.১৫	০.২৪৭৭	০.০৩	
৯৮	শালি		০.১৬	০.৫০০০	০.০৮	
৯৯	শালি		০.১৭	০.৫০০০	০.০৮	
১০০	শালি		০.১২	১.০০০০	০.১২	
১০১	শালি		০.০৮	০.৬০৪০	০.০৬	
১০২	শালি		০.১৮	০.৮৩৩৪	০.১৫	
১০৪	শালি		০.১৭	১.০০০০	০.১৭	
১০৬	শালি		০.০৮	১.০০০০	০.০৮	
১০৭	শালি		০.০৭	১.০০০০	০.০৭	
১১৫	শালি		০.০৯	০.২৮৫৭	০.০৩	
১২০	শালি		০.০৭	০.৮০০০	০.০৭	
১২১	শালি		০.০৭	০.৮০০০	০.০৬	
৮০/৮৪৫	শালি		০.১৩	০.৫২১৪	০.০৬	
মোট দাগের সংখ্যা-	মোট দাগ				১.১৫	

Fees Received : Application Fee : Rs. ১০, Authentication Fee : Rs. ১০ x ১, Total fee : Rs. ২০, Copy No.: ২১৪২

Page ১ of ১



২৯/০১/২০১৬



জেলা — উত্তর ২৪-পরগনা খতিয়ান নং — ২৬১০ [১৫০২০৩৭]
 মৌজা — বালুড়িয়া কো. প্রল.নং — ৩৭ থানা — বারাসাত


(১) রাজস্ব — ৫.০০ টাকা
 (২) জমির মোট পরিমাণ — ০.২৫ একর (৩) মোট দাগের সংখ্যা — ১

(৪) অত্রস্বত্বের দখলদারের শিরোনাম (৫) স্বত্ব (৬) মন্তব্য

নাম	সঞ্জীব সমান্দার	রায়ত		
পিতা/স্বামী	বীপ্রেত নাথ			
ঠিকানা	দিগ			

(৭) অত্রস্বত্বের নিজ মনসীয়া ক্রমিক

দাগ নম্বর	দাগের মনসীয়া	স্বত্ব	দাগের মোট পরিমাণ	দাগের মধ্যে অত্র স্বত্বের অংশ	দাগের মধ্যে অত্র-স্বত্বের জমির অংশের পরিমাণ	
			একর	অংশ	একর	হেক্টর
১৩৯/১৮৮	শালি		১.৪৮	০.১৬১২	০.২৫	



Compared by
11-12-09
Sd/


দাগের মোট সংখ্যা এক মাত্র একর ০.২৫
 Appl. Fee-Rs.10, Authentication Fee:1 x Rs.10=Rs. 10, Total-Rs.20

জেলা — উত্তর ২৪-পরগনা পান নং — ২৬০৯ [১৫০২০৩৭]
 মোজা — বালুড়িয়া জমি নং — ৩৭ থানা — ঝারসাত

(১) রাজস্ব — ৫.০০ টাকা
 (২) জমির মোট পরিমাণ — ০.২৫ একর (৩) মোট দাগের সংখ্যা — ১

(৪) অত্রস্বত্বের দখলকারের নাম (৫) স্বত্ব (৬) মন্তব্য

নাম পিতা/স্বামী ঠিকানা	রাজীব সমাদ্দার ধীরেন্দ্রনাথ নিজ	রায়ত	
			

(৭) অত্রস্বত্বের নিজ দখলকারের নাম

দাগ নম্বর	স্বত্ব	দাগের মোট পরিমাণ একর	দাগের মোট অত্র স্বত্বের অংশ	দাগের মধ্যে অত্র- স্বত্বের জমির অংশের পরিমাণ	
				একর	হেক্টর
১৩৯/১৮৮	শাদি	১.৪৮	০.১৬১৩	০.২৫	

Handwritten notes:
 13/11/10
 ১৩৯/১৮৮
 ১৫/১১/১০
 ১৫/১১/১০

দাগের মোট পরিমাণ একর ০.২৫
 Appl. Fee-Rs.10, Authentication Fee: 1 x Rs.10=Rs.10, Total-Ps.20

জেলা— উত্তর ২৪—পার্বত্য

খতিয়ান নং— ১৭৬৪

[১৫০২০৩৭]

মৌজা— বান্দুড়িয়া

জে.এল. নং— ৩৭

থানা— বারাসাত

(১) রাজস্ব — ০ টাকা

(২) জমির মোট পরিমাণ— ০.২০ একর (৩) মোট দাগের সংখ্যা — ৩

(৪) অত্রস্বত্বের দখলকারের বিবরণ (৫) স্বত্ব (৬) মন্তব্য


নাম	শ্রী বীরেন্দ্র নাথ সমাদ্দার	বাসত
পিতা/স্বামী	শ্রী বীরেন্দ্রনাথ	
ঠিকানা		



(৭) অত্রস্বত্বের নিম্ন দখলীয়া জমি :

দাগ নম্বর	জমির শ্রেণী	মন্তব্য	দাগের মোট পরিমাণ	দাগের মধ্যে অত্র স্বত্বের অংশ	দাগের মধ্যে অত্র-স্বত্বের জমির অংশের পরিমাণ	
			একর	অংশ	একর	হেঙ্করা
১০১৭/১৩০৩	বাড়		০.১২	০.২৫০০	০.০৩	০.০১
১০১৭/১৩০৫	জঙ্গল		০.১১	০.১৪০০	০.০২	০.০১
১০৬	সাদা		০.১৫	১.০০০০	০.১৫	০.০৬

Completed
14-11-70



দাগের মোট সংখ্যা

তিন মাত্র


০.২০ ১ ০.০৬

জেলা - [১৫০২০৩১]
 ঠিকানা নং - ৬৪৯
 মৌজা - [১৫০২০৩১]
 জে.এল.নং - ৩১
 খানা - বারাসাত

(১) রাজস্ব - টাকা
 (২) জমির মোট পরিমাণ - ১.১৮ একর (৩) মোট দাগের সংখ্যা - ১০


(৪) অত্রস্বত্বের দখলদারের বিবরণ (৫) স্বত্ব (৬) মন্তব্য

নাম পিতা/স্বামী ঠিকানা	দাগের নং সমাপ্তির বিবরণ	স্বত্ব	মন্তব্য
------------------------------	-------------------------------	--------	---------



(৭) অত্রস্বত্বের নিজ দখলীর নাম :

দাগ নম্বর	জমির শ্রেণী	মন্তব্য	দাগের মোট পরিমাণ	দাগের মধ্যে অত্র স্বত্বের	দাগের মধ্যে অত্র- স্বত্বের জমির অংশের পরিমাণ	
			একর	অংশ	একর	হেক্টর
৬০১			০.২৯	০.০৫৮৭	০.০১	
৬০৩			০.০৬	০.২৫০০	০.০২	
৬০৪			০.০৫	১.০০০০	০.০৫	
৬০৫			০.১০	১.০০০০	০.১০	
৬০৭			০.৩৮	০.২৯৭৪	০.১১	
৬০৮			০.৩৩	০.৩০০০	০.১০	
৬০৯			০.১৮	০.৪৪৪৫	০.০৮	
৬১৩			০.৪৬	১.০০০০	০.৪৬	
৬১৫			০.৪৭	০.০৬২৫	০.০৩	
৬১৯			০.২২	১.০০০০	০.২২	




certified to be a true copy
 Authorised by 76 of the Indian
 Evidence Act, 1972
 15/1/21

জেলা - [১৫০২০৩১]
 মেজা - [৩১]
 বাড়ির নং - ৭৫৭
 খানা - বারাসাত

(১) রাজস্ব - টাকা
 (২) জমির মোট পরিমাণ - ১.৪৮ একর (৩) মোট দাগের সংখ্যা - ৬


(৪) অত্রস্বত্বের দাখলাকারের বিধান (৫) স্বত্ব (৬) মন্তব্য

নাম	দাখলাকার সমাপার	রায়ত
পিতা/স্বামী	কর্তৃত্ব	
ঠিকানা	স্বত্ব	



(৭) অত্রস্বত্বের নিম্ন দাখলীয় ভূমি :

দাগ নম্বর	জমির মৌজা	বিধান	দাগের মোট পরিমাণ	দাগের মধ্যে অত্র স্বত্বের অংশ	দাগের মধ্যে অত্র স্বত্বের জমির অংশের পরিমাণ	
			একর	অংশ	একর	হেক্টর
৬০১			০.২৯	০.০৩৪৪	০.০১	
৬০৩			০.০৬	০.৭৫০০	০.০৪	
৬০৬			০.৬১	০.৯৯২৩	০.৫১	
৬১৫			০.৩৭	০.৮৯৫৮	০.৪৪	
৬১৬			০.৪৮	০.১০০০	০.২৩	
৬১৮			০.৩৭	০.১০৬৭	০.১৬	



certified to be a true copy
 Authorized Officer of the Indian Evidence Act, 1972

দাগের মোট সংখ্যা [৬]
 স্থান [১.৪৮]
 Appl. Fee: Rs.10 Authentication Fee: 1 x Rs.10 Total: Rs.20


জেলা - [৩৩২ নং] খণ্ডন নং - ৩৭৪ [১৫০২০৩৩]
 মৌজা - খণ্ডন নং - খানা - বারাসাত

(১) রাজস্ব - টাকা
 (২) জমির মোট পরিমাণ - ০.২৪ এর মধ্যে মোট দাগের সংখ্যা - ৩

(৪) অত্রস্বত্বের দখলদারের বিবরণ		(৫) স্বত্ব	(৬) মন্তব্য
নাম	স্বত্ব	স্বত্ব	
পিতা/স্বামী			
ঠিকানা			

(৭) অত্রস্বত্বের নিজ দখলী জমি :

দাগ নম্বর	জমির প্রকার	আয়	দাগের মোট পরিমাণ	দাগের মধ্যে অত্র স্বত্বের	দাগের মধ্যে অত্র স্বত্বের জমির অংশের পরিমাণ	
			একর	অংশ	একর	হেক্টর
৩৩৩			০.২৪	০.০২৭৫	০.০১	
৩৩৪			০.০৮	০.২০০০	০.০৮	
৩৩৫			০.০৮	০.২০০০	০.০৮	



certified to be a true and correct copy
 Authorized Officer
 Publication Act 1927